

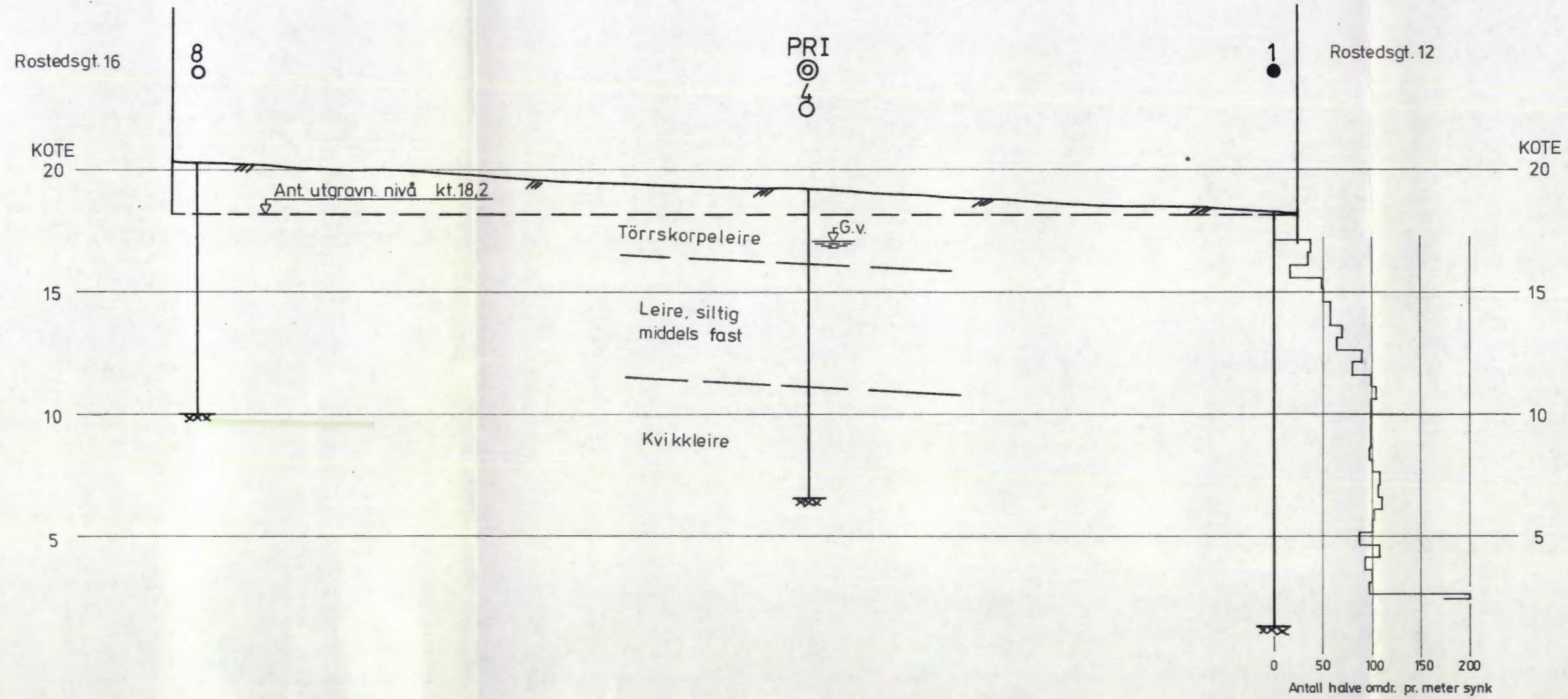
G E O T E A M

8919

Rostedgaten 12q -14

NO: C 2 III
★

PROFIL C-C

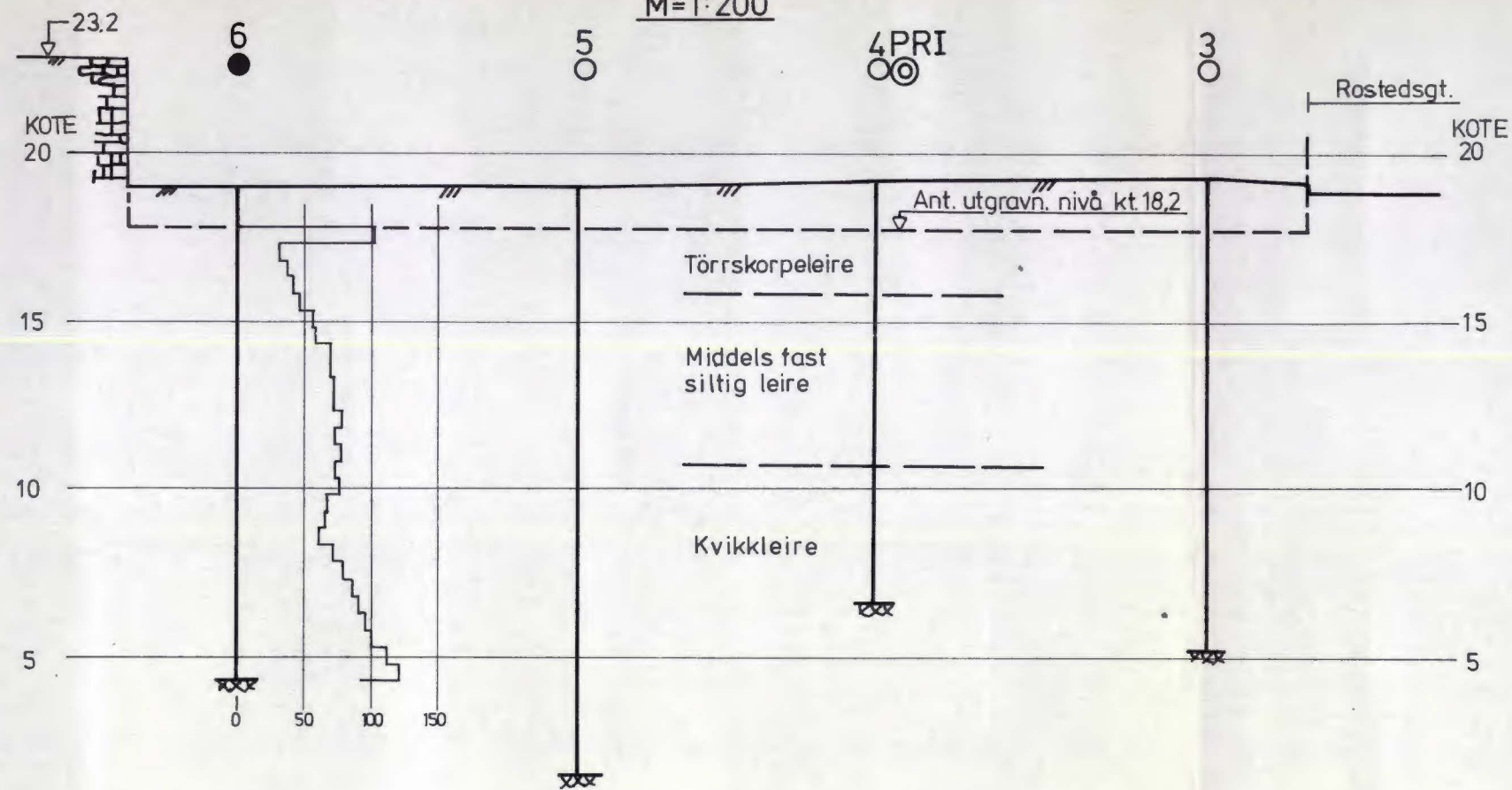


- TEGNFORKLARING
- DREIESONDERING
 - ENKEL SONDERING
 - ⊙ PRØVESERIE
 - ⊗ ANTATT FJELL

c			
b			
a			
Rev.	Dato	Sign.	
Oppdragsgiver: BONDE & CO			
Anlegg: ROSTEDSGT. 12/14			
Sted: OSLO			
PROFIL C-C		Målestokk	Målt.
		1: 200	Bregn.
			Tegn. SW
			Kfr.
		Tegn. nr. 8919-2	

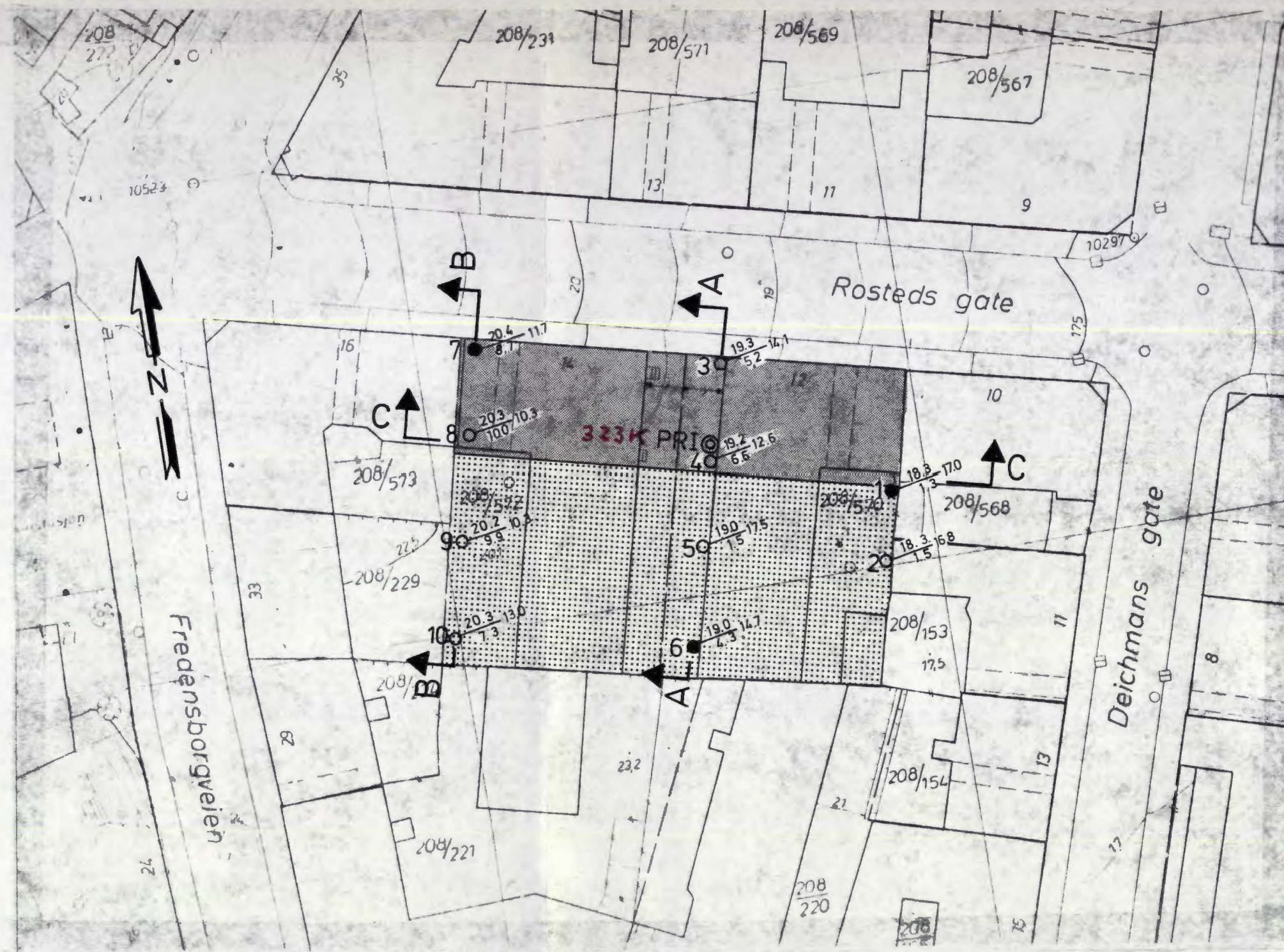
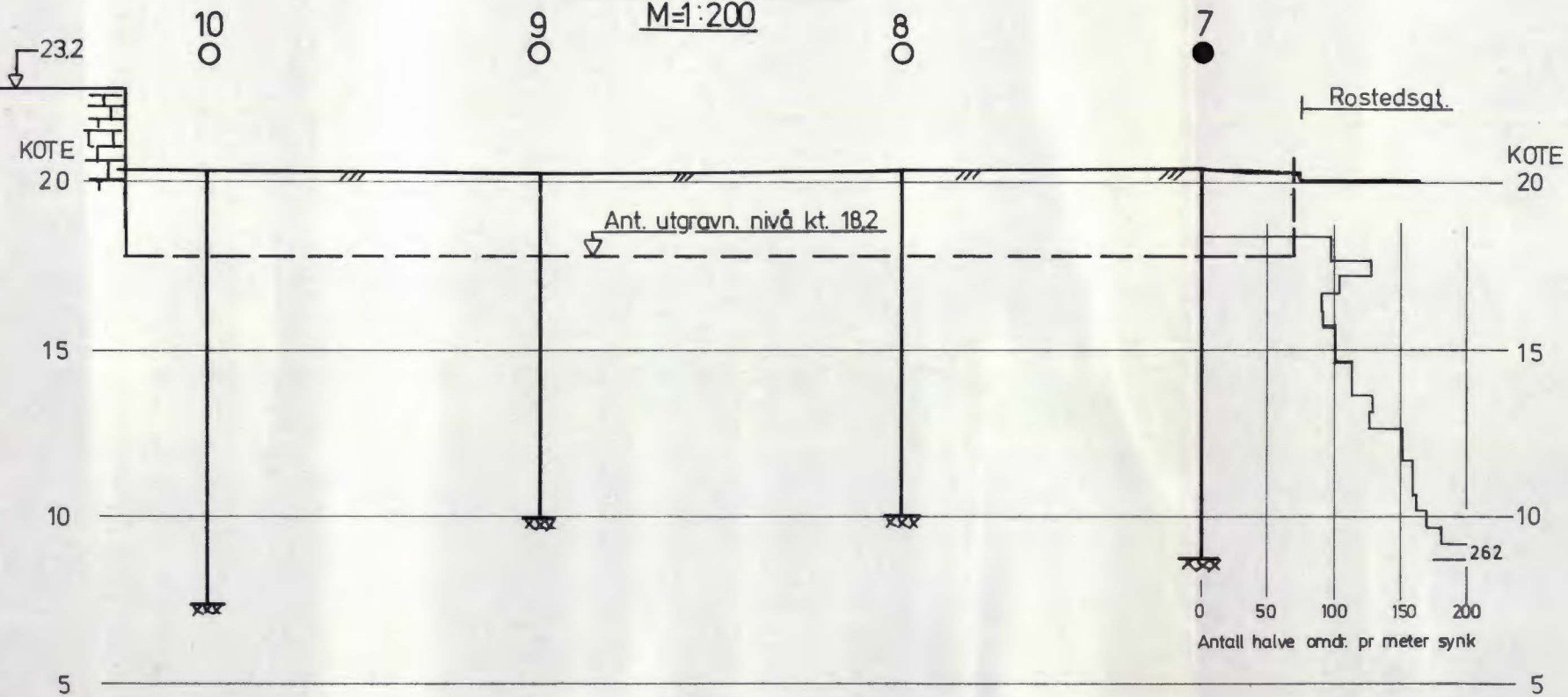
PROFIL A-A

M=1:200



PROFIL B-B

M=1:200




SITUASJONSPLAN, M=1:500

TEGNFORKLARING

- DREIESONDERING
- ENKEL SONDERING
- ⌋ ANTATT FJELL
- TERRENGKOTE — BORET DYBDE
- KOTE ANT. FJELL
- BOLIGBLOKK 4-6 ETG.
- ▨ OVERDEKKET PARKERING

c			
b			
a	23/11-83	KS-SW	Justert høyder, påført PR I og byggegrop
Rev.	Dato	Sign.	
Oppdragsgiver:		BONDE & CO	
Anlegg:		ROSTEDSGT. 12-14	
Sted:		OSLO	
SITUASJONSPLAN OG PROFIL A-A, B-B		Målestokk	Målt.
		1:500	Beregn.
A/s GEOTEAM GEODESI GEOFYSIKK GEOTEKNIKK INGENIØRLOGI		1:200	Tegn. SW 24/10-83
			Kfr.
Tegn. nr.		8919 - 1 ^a	



Ø = ødometer

P = permeabilitetsforsøk

K = kornfordeling

T = triaksialforsøk

ROSTEDSGATE 12/14, OSLO

NO: C 2 III

Boring nr:
I

Dato boret:
11/11-83

BORPROFIL

Tegnet av:
SW

Godkjent:

A/s **GEOTEAM**

Tegn. nr: 8919-3