

N O T E B Y

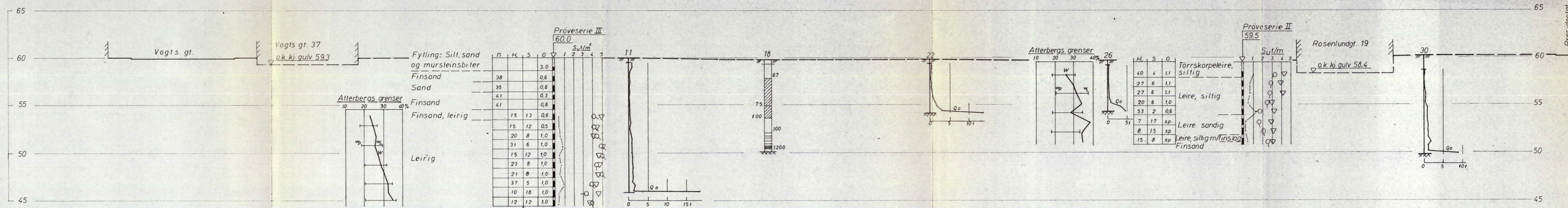
6081

Rosenlundgt. / Presidentgt. /  
Østgårds gt. / Vogts gt.

*overf. Armo. Okt 88*

**NO: D4 IV**

Profil F-F

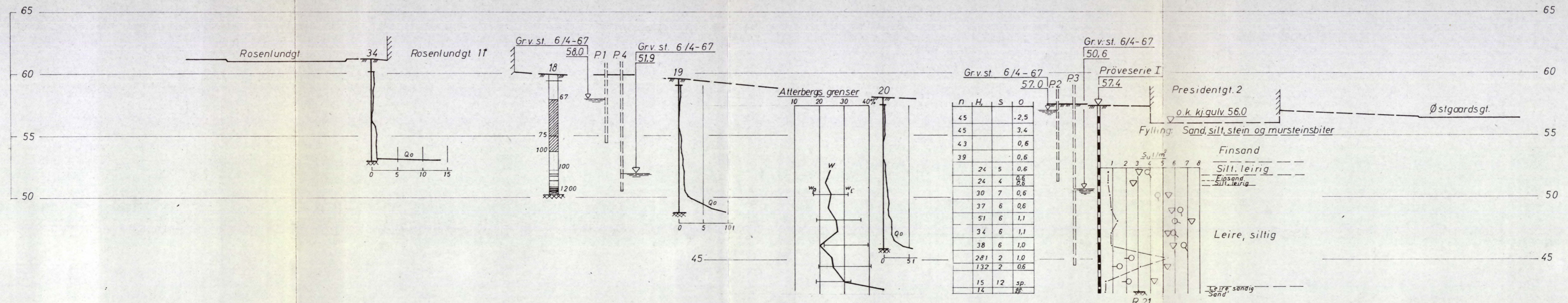


FORELØBIG 1/4-67

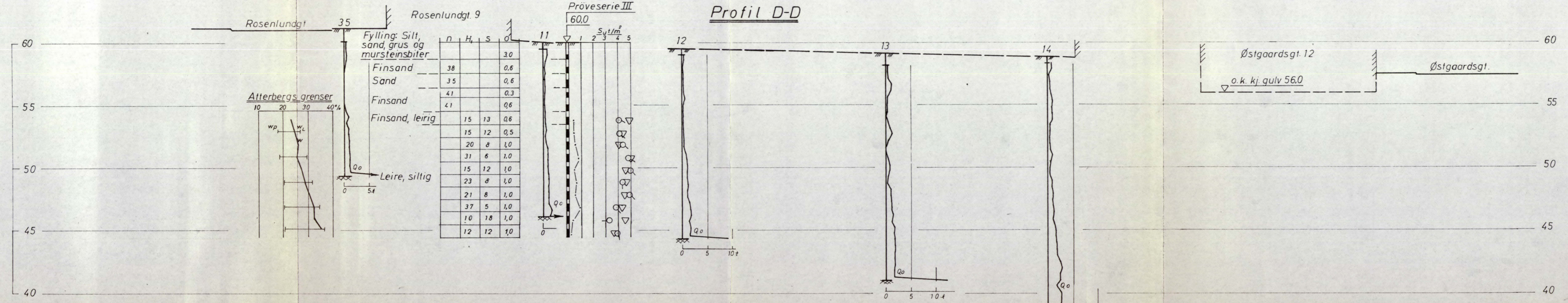
|   |                   |                   |
|---|-------------------|-------------------|
| <b>Rosenlundbygg</b><br><b>Profil F-F</b>   | Målestokk         | Tegn. LEK 11-4-67 |
|   | 1:200             |                   |
| NORSK TEKNISK BYGGEKONTROLL AS<br>JAN FRIIS | Erstatning for... | 6081-6            |
|   | Erstatet av:      |                   |

NO 14

Profil C-C

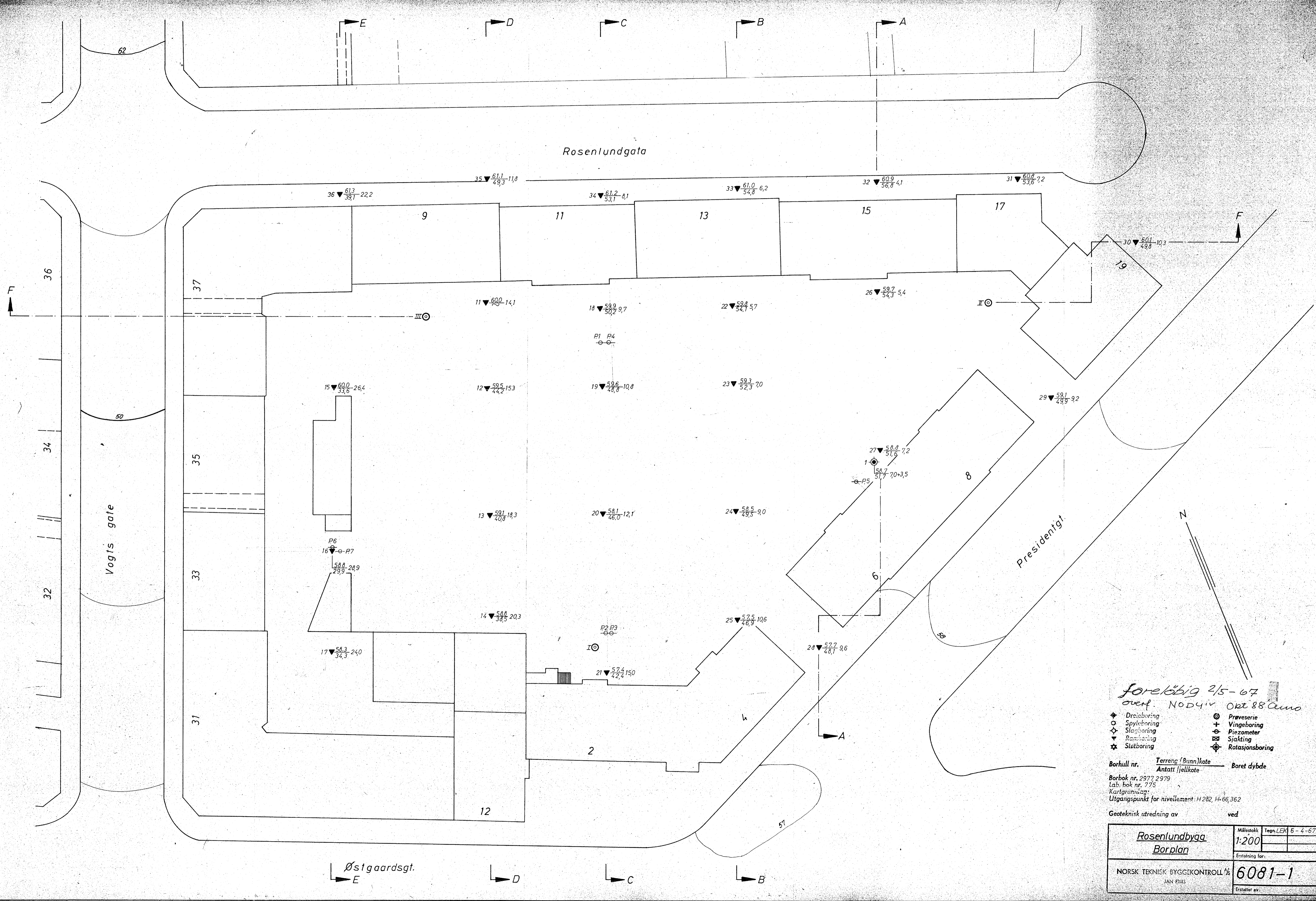


Profil D-D



FORELØBIG 11/4-67

|   |                 |           |         |
|---|-----------------|-----------|---------|
| Rosenlundbygg<br>Profil C-C                 | Målestokk       | Tegn. LEK | 11-4-67 |
|   | 1:200           |           |         |
| NORSK TEKNISK BYGGEKONTROLL AS<br>JAN FRIIS | Erstatning for: |           |         |
|   | 6081-4          |           |         |
| Erstattet av:                               |                 |           |         |



foreløbig 2/5-67  
 overf. NOD4iv Okt 88 Anno

- ◆ Dreieboring
- Spyleboring
- ◇ Slagboring
- ▽ Rammboring
- ☆ Støtboring
- ⊙ Prøveserie
- + Vingeboring
- ⊕ Piezometer
- ⊗ Sjøtøking
- ⊙ Rotasjonsboring

Borhull nr. \_\_\_\_\_ Terreng (Bunn)kote \_\_\_\_\_ Boret dybde \_\_\_\_\_  
 Antatt fjellkote \_\_\_\_\_  
 Borbok nr. 2977 2979  
 Lab. bok nr. 775  
 Kartgrunnlag:  
 Utgangspunkt for nivåement: H 282, H-66,362

|  |  |                               |                  |
|--|--|-------------------------------|------------------|
| <b>Rosenlundbygget</b>                       |  | Målestokk                     | Tegn. LEK 6-4-67 |
| <b>Borplan</b>                               |  | 1:200                         |                  |
| NORSK TEKNISK BYGGEKONTROLL 1/2<br>JAN ERIIS |  | Erstatning for: <b>6081-1</b> |                  |
|  |  | Erstattet av:                 |                  |

Borplan  
6081 -