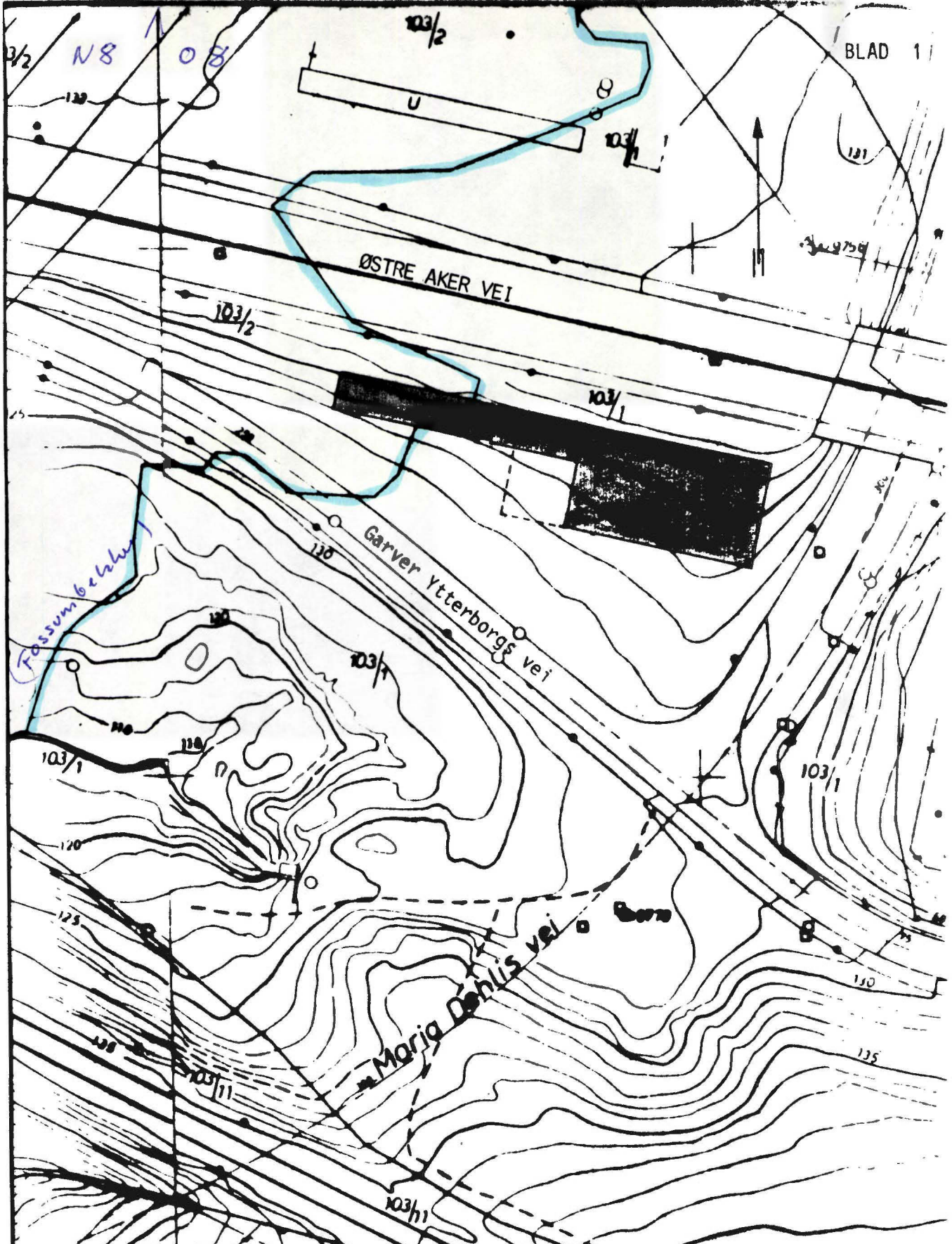


Haukelid  
41/85

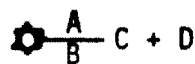
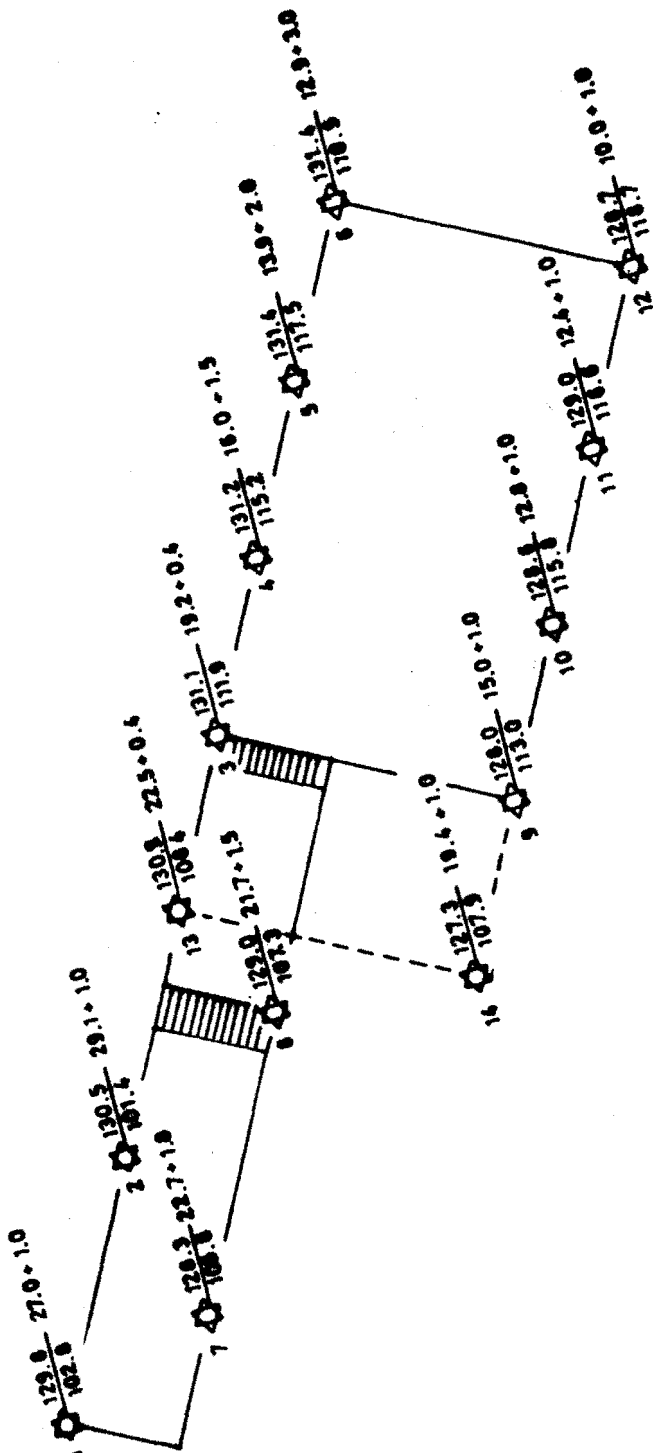
Østre Aker vei  
Garver Ytterborgs v.  
Mania Dehlinskyki

over. Amø Aug. 93

NO: 08 IV



Dato	Konstr./Tegnet	Gedtekt	Målestokk	SITUASJONSPLAN <span style="float: right;">No: 08 <sup>11</sup></span>	
sept. -85			1:1000	Bestilling for:	Bestøttet av:
Gnr 103 Bnr 1 og 2 ØSTRE AKER VEI/GARVER YTTERBORGS VEI				Ing. firma Hørkedal AS	
Henvending:		Beregning:			
41/85					



- A - terrengkote
- B - fjellkote
- C - dybde til fjell
- D - kontr.boring i fjell

Dato	Konstr./Tegnet	Godkjent	Målestokk	BORPLAN	
sept. -85			1:500		
Gnr 103 Bnr 1 og 2				Estatning for:	Estatet av:
ØSTRE AKER VEI/GARVER YTTERBORGS VEI				Ing. firma Haukeid & S	
Henvisning: 41/85		Beregning:			



GNR 103 BNR 1 OG 2  
ØSTRE AKERV./GARVER YTTERBORGSV.  
TERRENG FØR OPPFYLLING  
Ing. firma Heideid 1/5  
41/85 sept. -85