

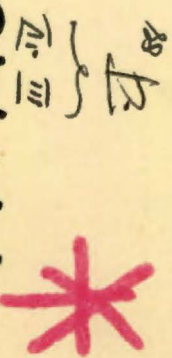
GEOTEAM

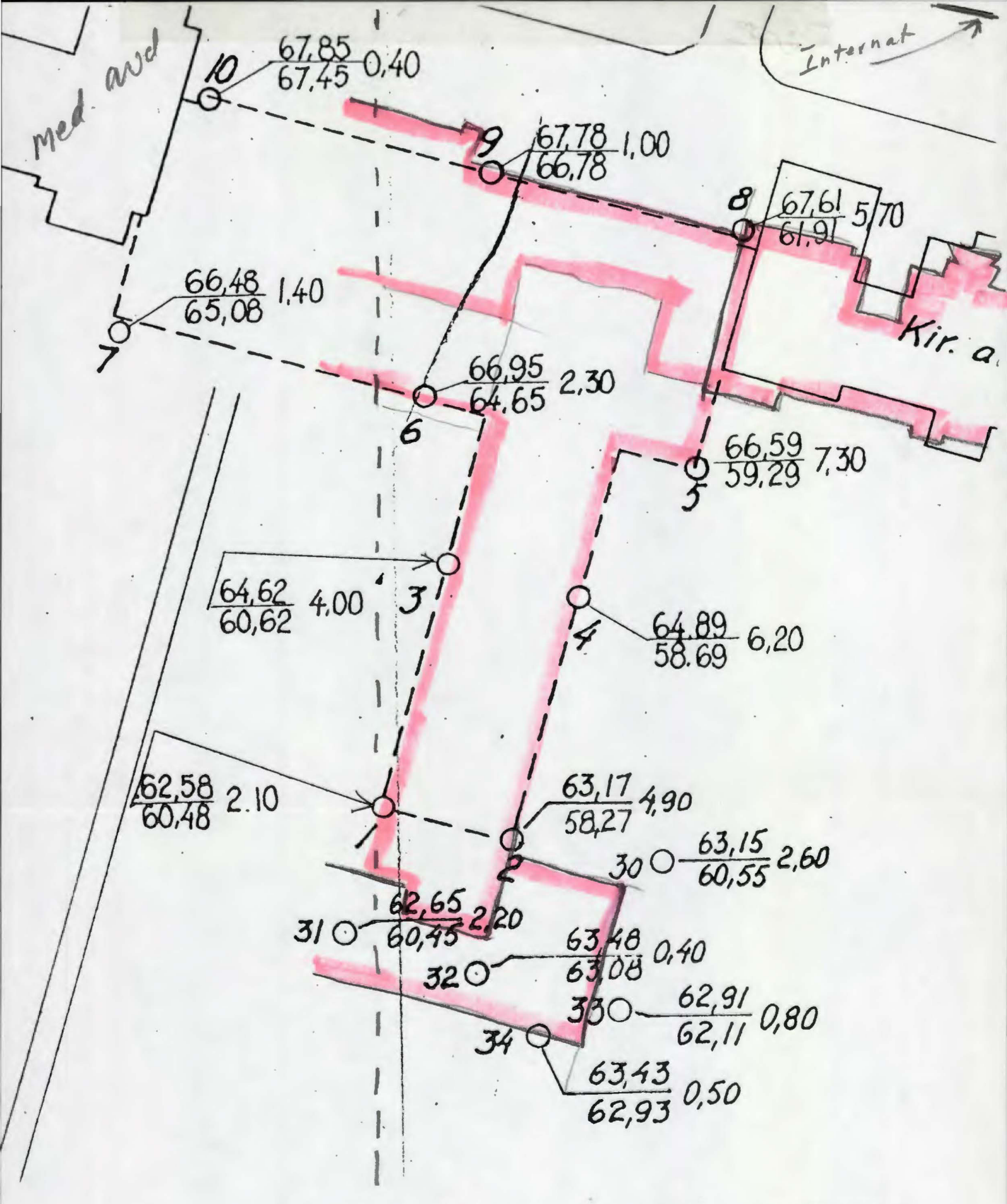
899

Diakonhjemmets sykehus

Borgenveien 3 c

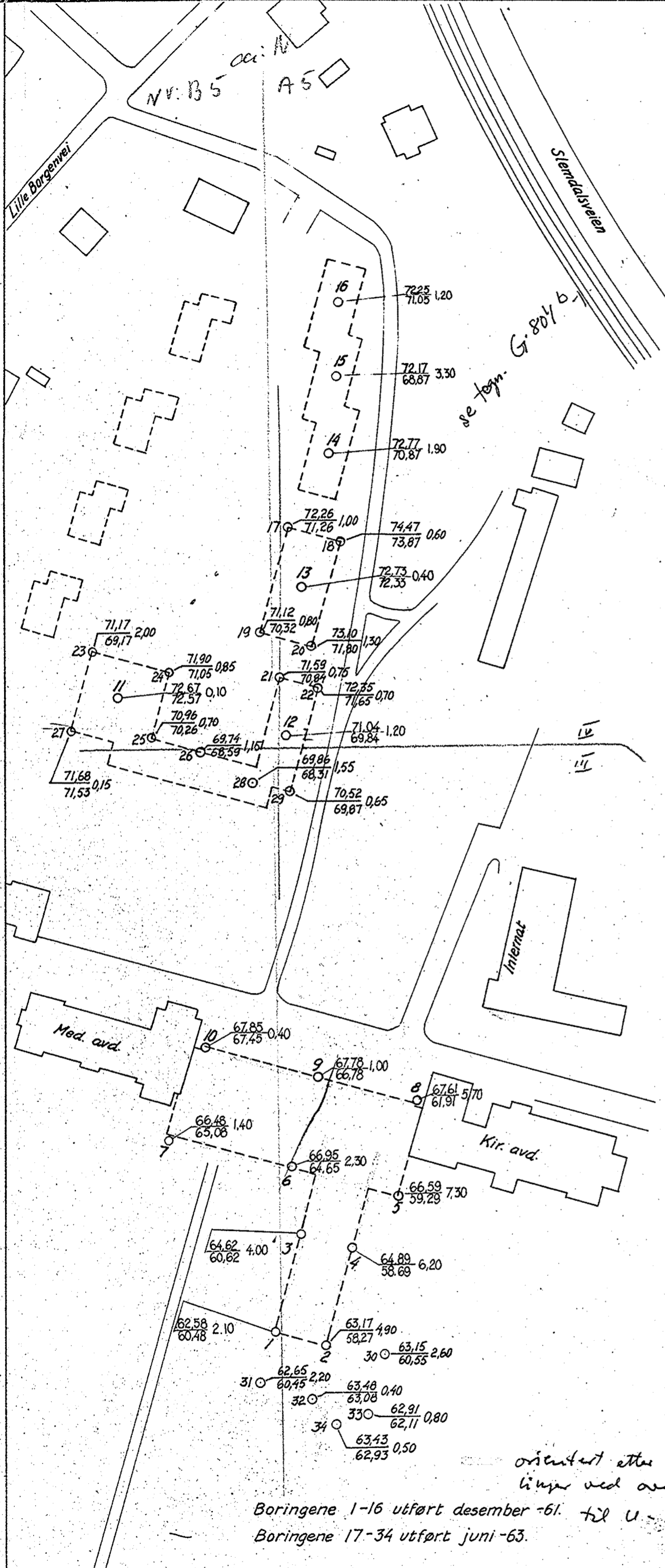
NV: A5, B5 - overf. NV B5 / amo Feb. 89

A handwritten scribble consisting of several horizontal lines and a pink asterisk-like mark.

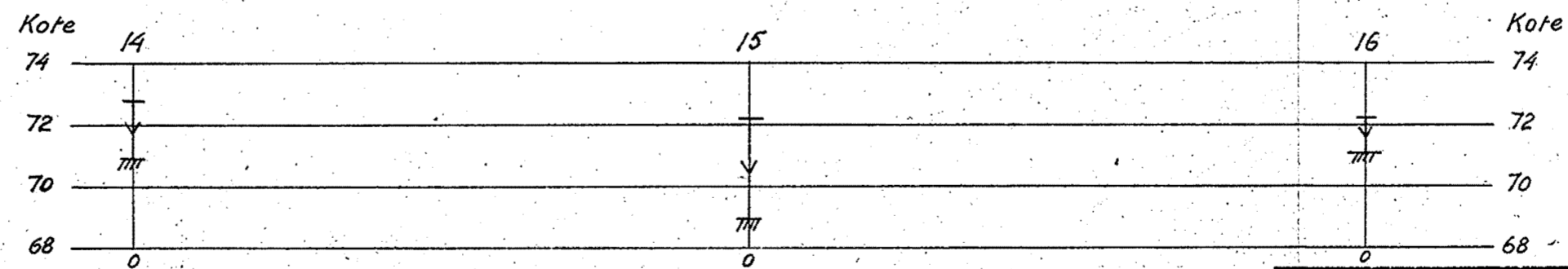
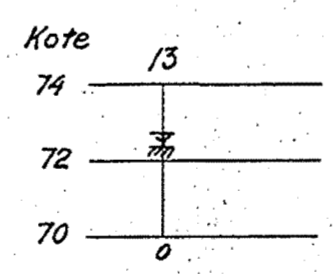

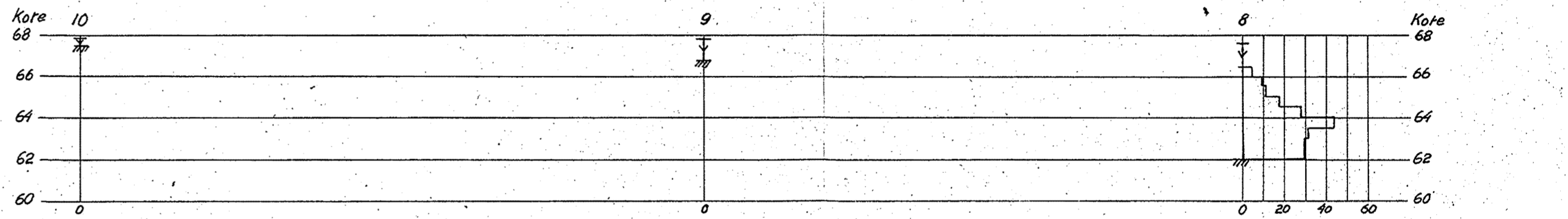
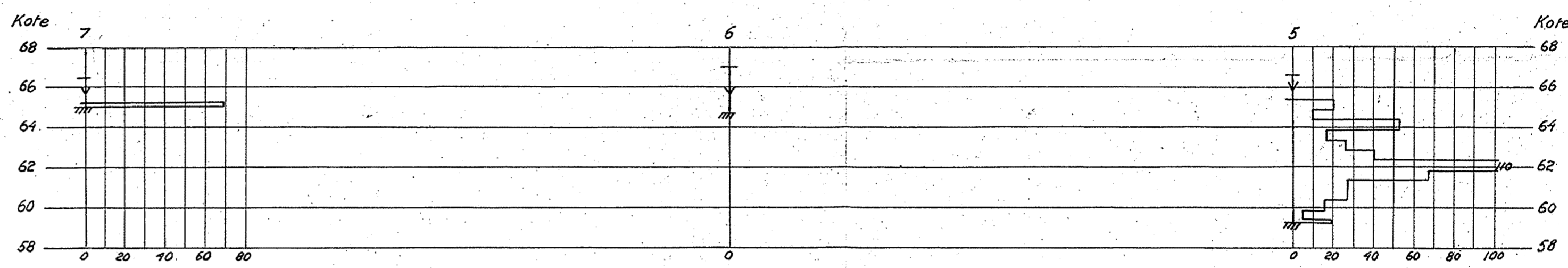
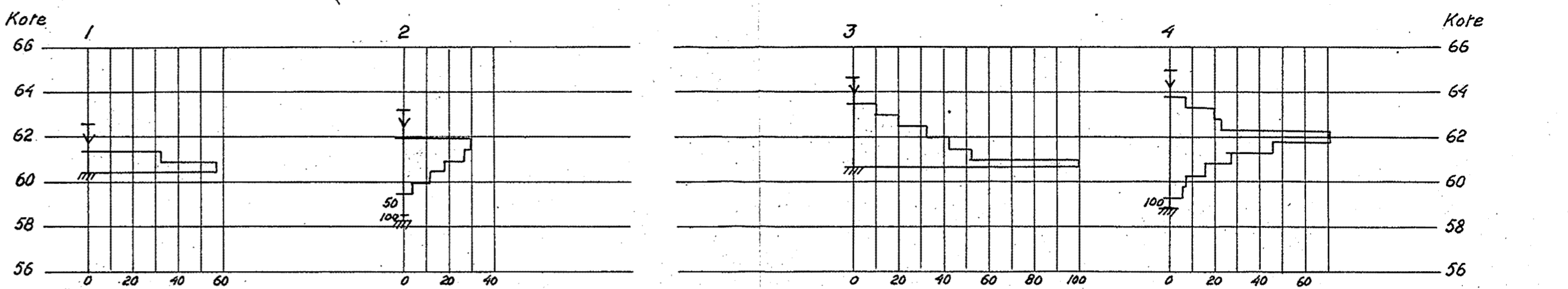


B5 II

A5 III over nov. 88



orientert etter disse
linjer ved utføring
Boringene 1-16 utført desember -61. til u-kant
Boringene 17-34 utført juni -63.



Pkt	Kote terreng	Borings dybde	Kote fast grunn	Pkt	Kote terreng	Borings dybde	Kote fast grunn
1	62,58	2,10	60,48	9	67,78	1,00	66,78
2	63,17	4,90	58,27	10	67,85	0,40	67,45
3	64,62	4,00	60,62	11	72,67	0,10	72,57
4	64,89	6,20	58,69	12	71,04	1,20	69,84
5	66,59	7,30	59,29	13	72,73	0,40	72,33
6	66,95	2,30	64,65	14	72,77	1,90	70,87
7	66,48	1,40	65,08	15	72,17	3,30	68,87
8	67,61	5,70	61,91	16	72,25	1,20	71,05

DREIE SONDERING
Utført med 20mm ø normalbor og 30mm ø spiss
TEGNFORKLARING
Den viste strekning er slagboret
100 Boret sank uten dreining med den angitte belastning i kg
Diagram som viser antall halv-omdreinger (med full belastning) for hver 50cm synkning av 20 boret.
Sondering avsluttet mot stein eller fjell.

overf. NV B5 overf. NV 89 A5, B5

SITUASJONSPLAN
M. 1:1000

TEGNFORKLARING
Dreiesondering

J.A.W. O.K.	Rev. av	GRUNNUNDERSØKELSE FOR		Måle- stokk 1:1000	Boret K.K. Niv. K.K.
		Anlegg Sted Byggherre	DIAKONHJEMMETS SYKEHUS BORGENVELIEN 3 ^c	1:200	Tegn. T.F. 8/10-62 Konf. Kjølseth
8/10-62	Date	KNOPH & KJØLSETH A/S		Erstatt. for G-746 ^a	
		Kirkevn. 71 Haslum TIF 53 29 70		Tegn. nr. G-899-1	Erstatt. av