

NV, B:2..

Tilhører Undergrunnskartverket
Må ikke fjernes

NOTEBy

2004

THOMAS HEFTYESGATE 46

12.4.1961



HEIMDAL

HURTIGHEFTE


A 4 - Nr. 3100

NV. B2 II

858



N



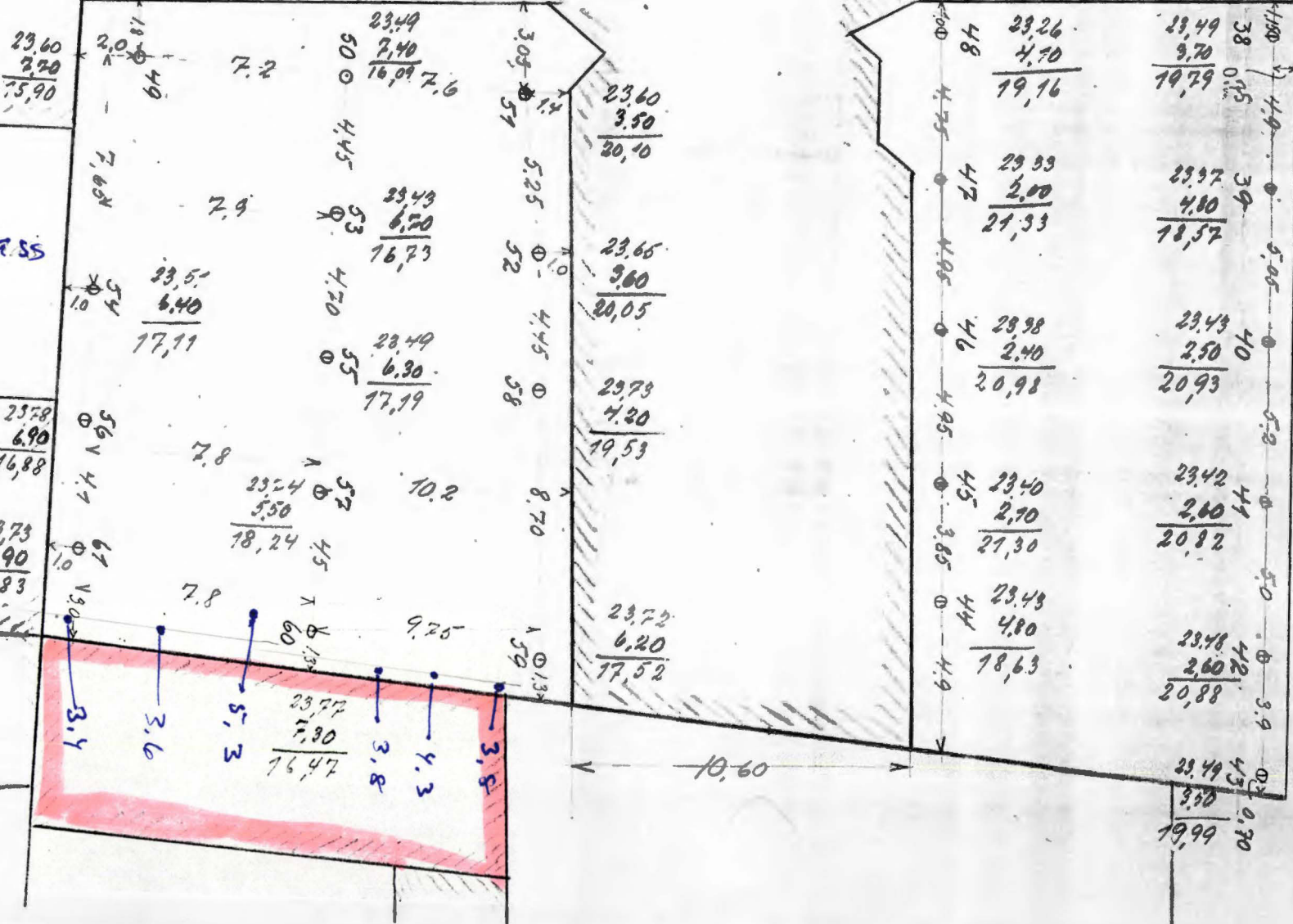
Noteby's boringer
er ikke så dybe
som Larser fra 1925

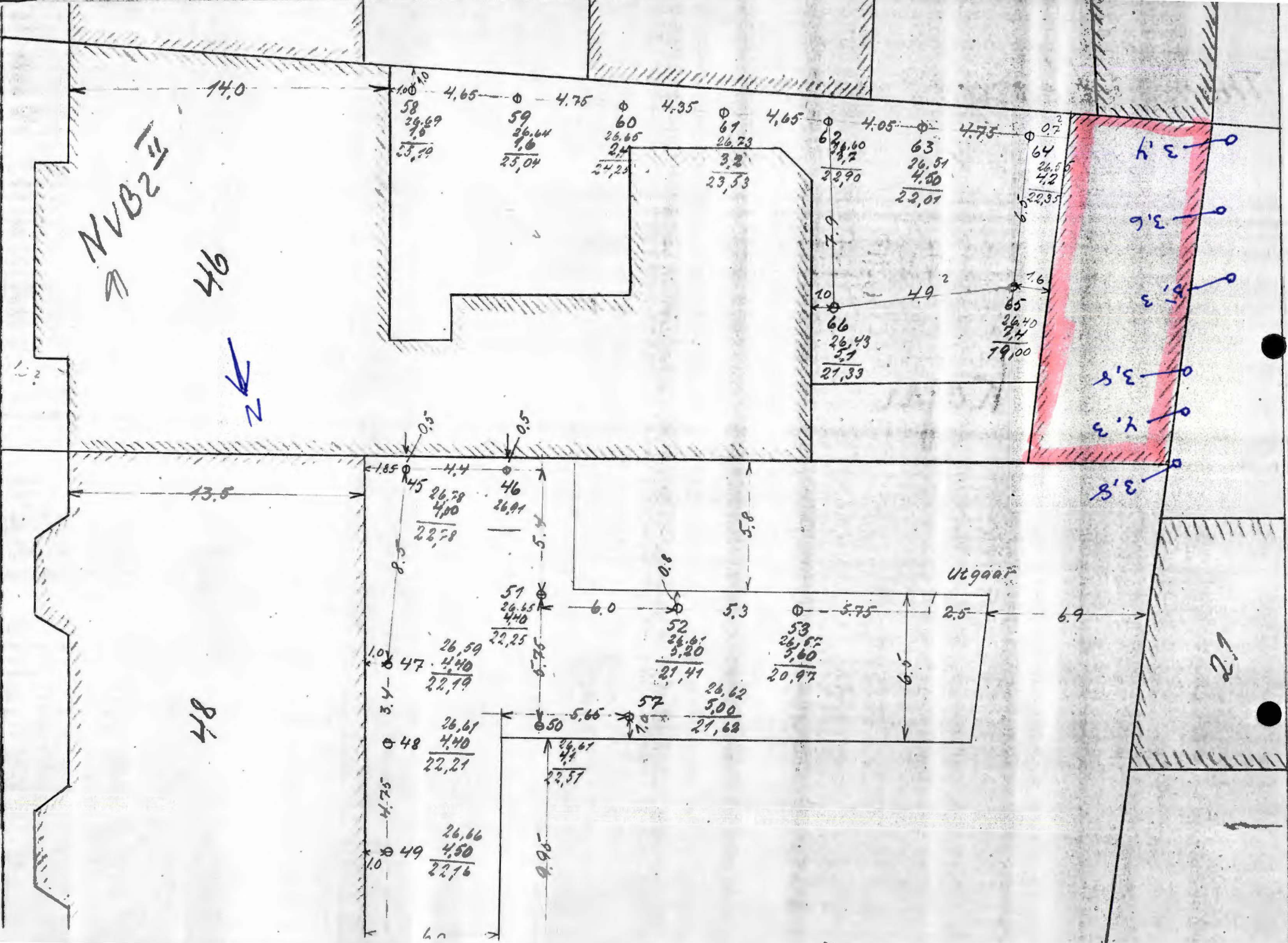
Det er også 3 m
forskjell på terrennhøyden
øst og vest for bysset

Noteby's resultater
derfor ubehagelige i vår
sammenheng

21

coret
Kjeller
under gårds plass





NVB2E

46

48

Utgang

1.2

14.0

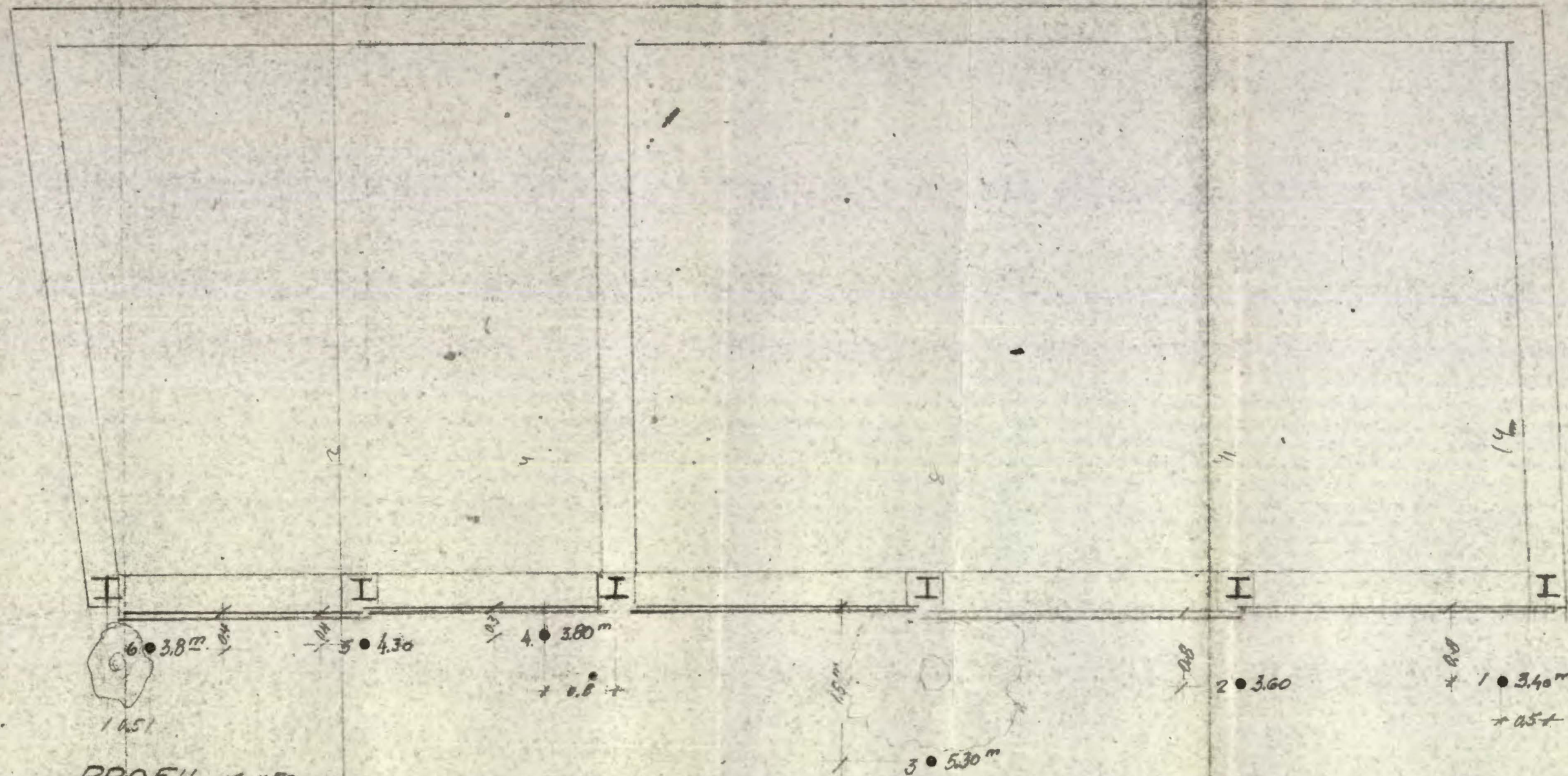
13.5

1.00
 58 29.69
 4.65
 4.75
 59 26.44
 4.6
 25.04
 4.35
 60 26.65
 2.4
 24.25
 4.65
 61 26.23
 3.2
 23.53
 4.05
 62 28.60
 2.7
 22.90
 4.75
 63 26.51
 4.50
 22.01
 0.7
 64 26.55
 4.2
 22.35
 6.5
 65 26.40
 2.4
 19.00
 10
 66 26.43
 5.1
 21.33
 4.9
 4.9
 16
 7.9

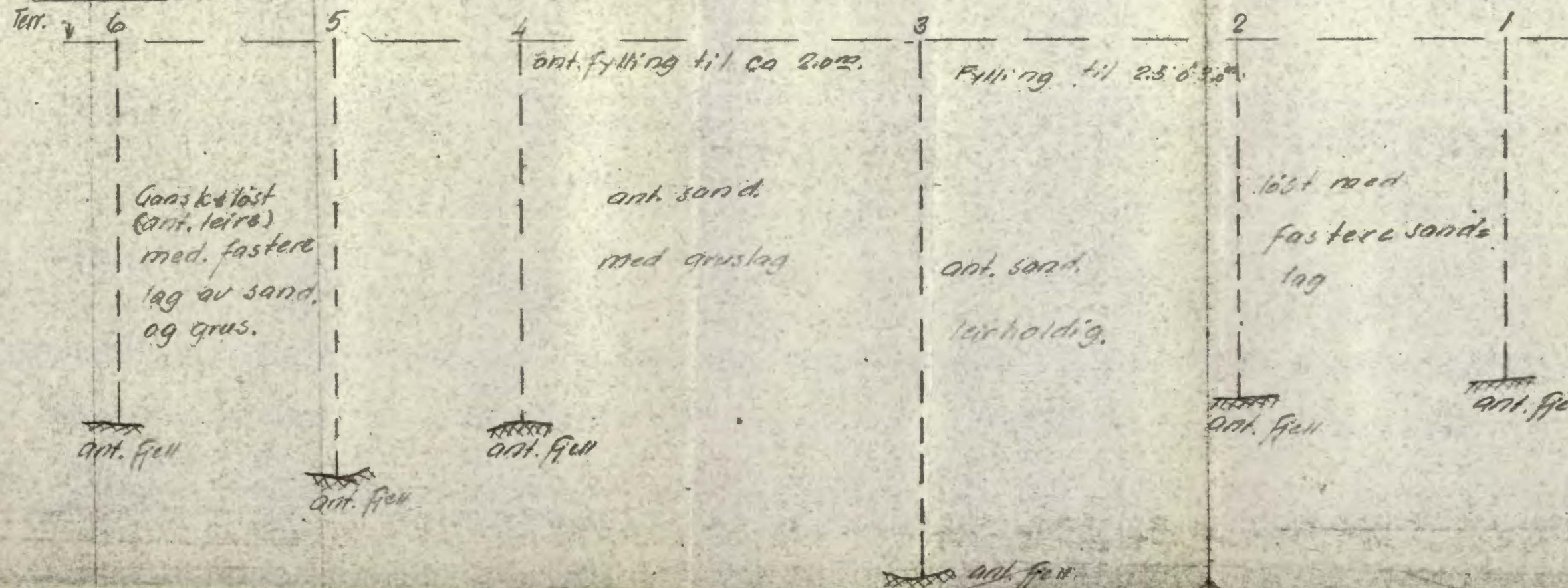
0.5
 0.5
 1.85
 4.4
 45 26.78
 4.00
 22.78
 8.5
 46 26.91
 5.4
 22.25
 5.75
 47 26.59
 4.40
 22.19
 5.4
 48 26.61
 4.40
 22.21
 4.75
 49 26.66
 4.50
 22.16
 1.0
 6.0
 5.3
 5.75
 2.5
 6.9
 5.8
 5.5
 5.65
 5.7
 5.0
 21.62
 2.4
 4.1
 22.51
 4.95
 6.0

3.4
 3.6
 3.3
 3.8
 3.3
 3.8
 3.8

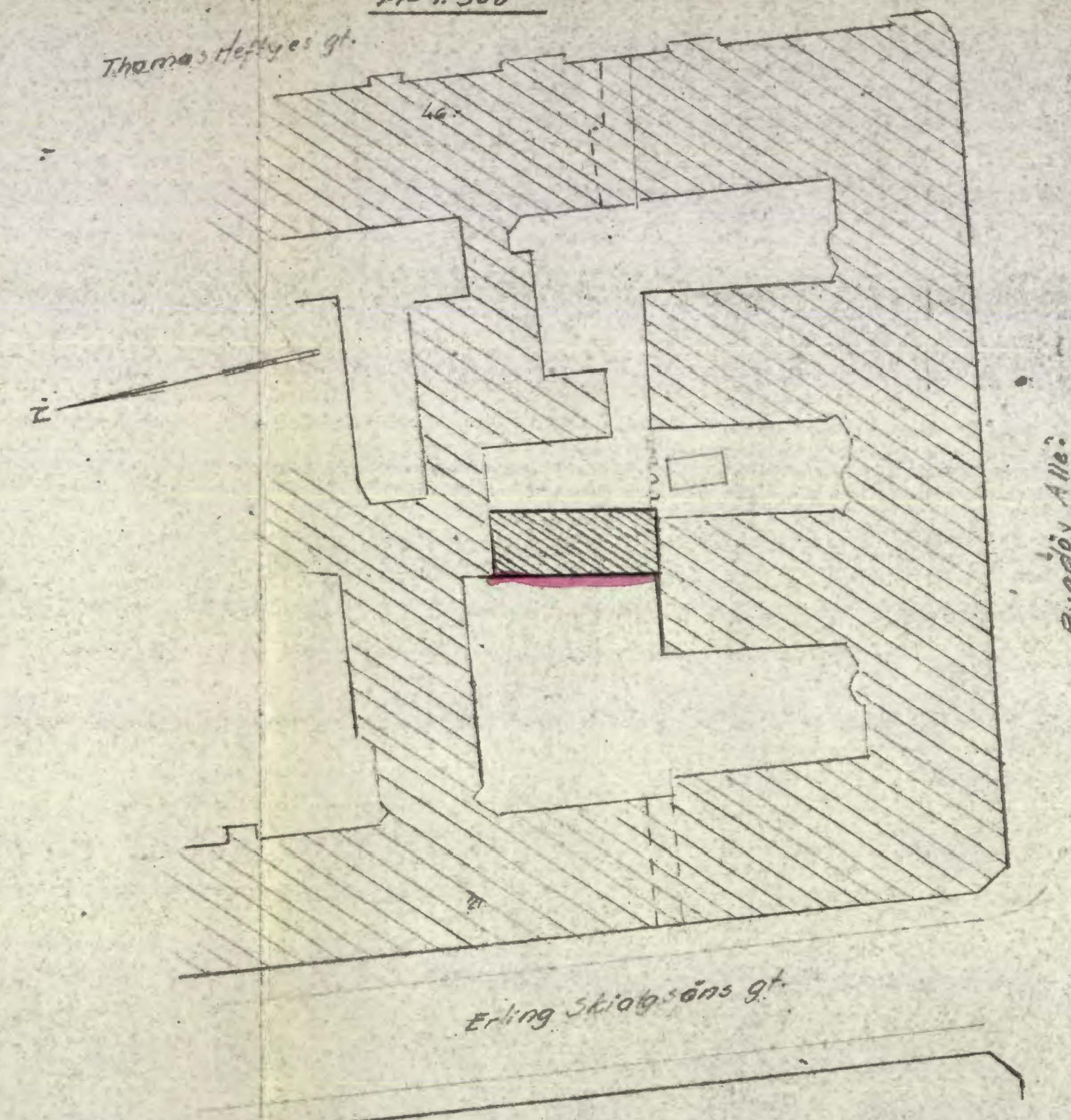
BOREPLAN. M=1:500



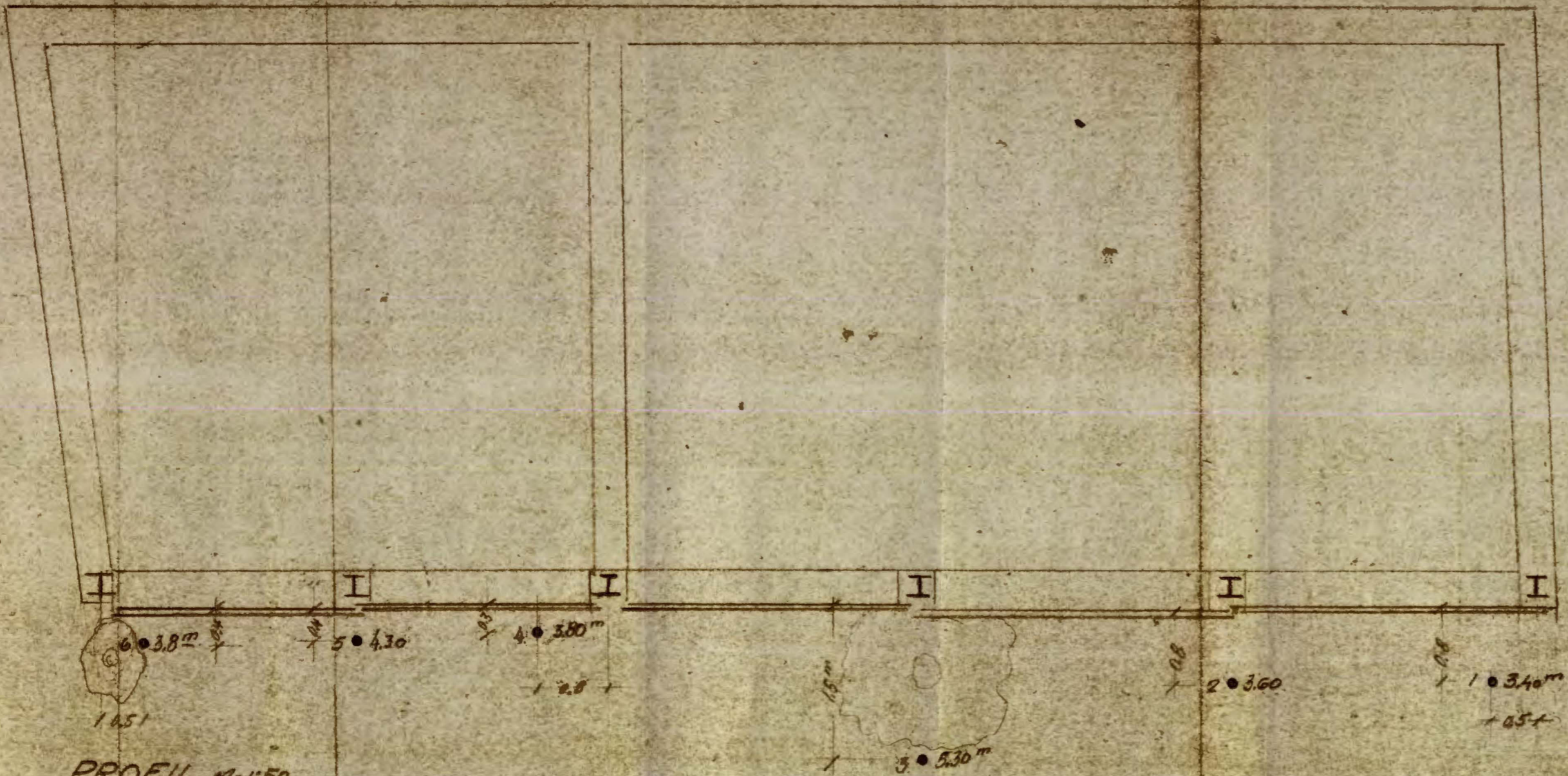
PROFIL M=1:500



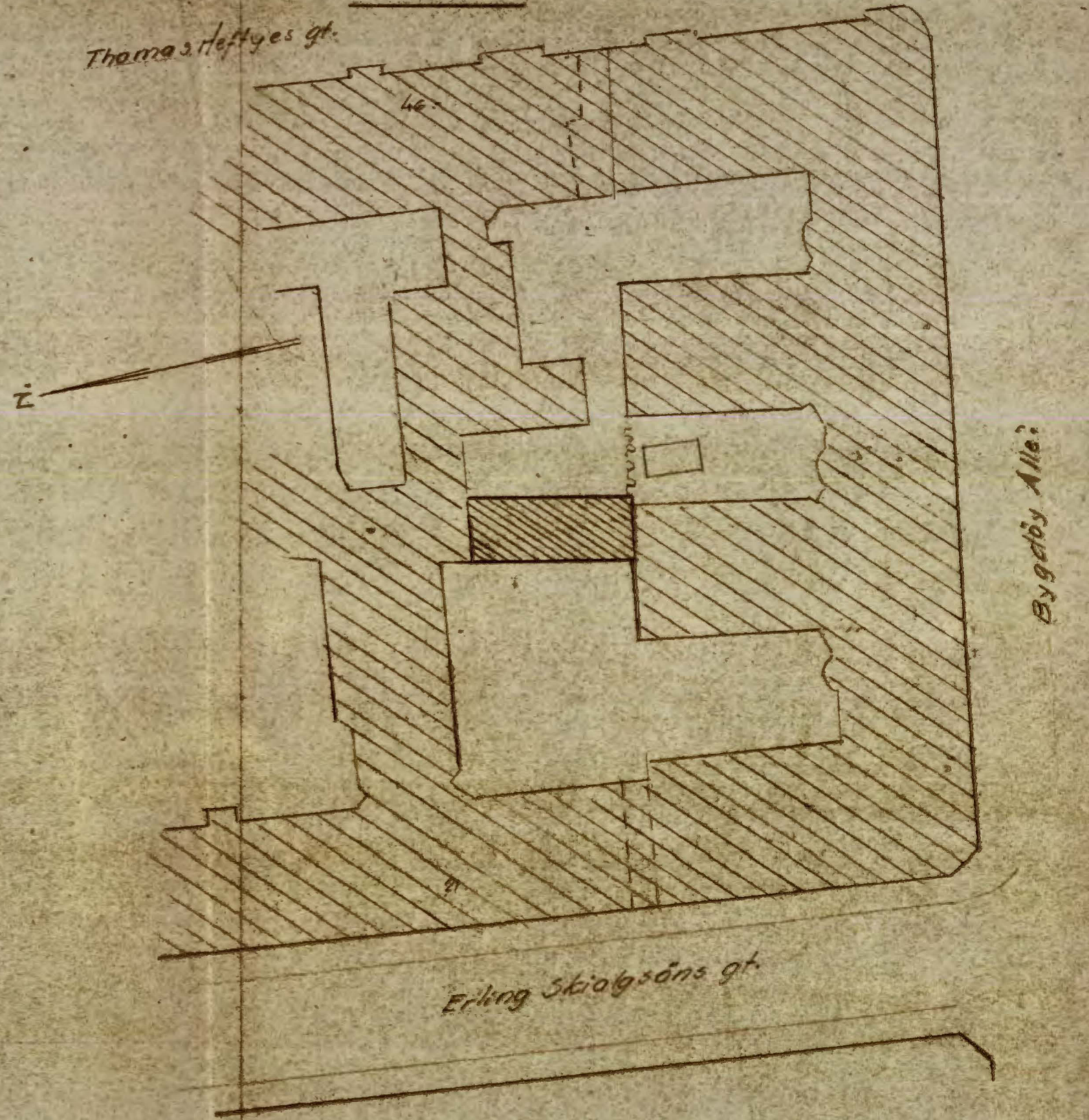
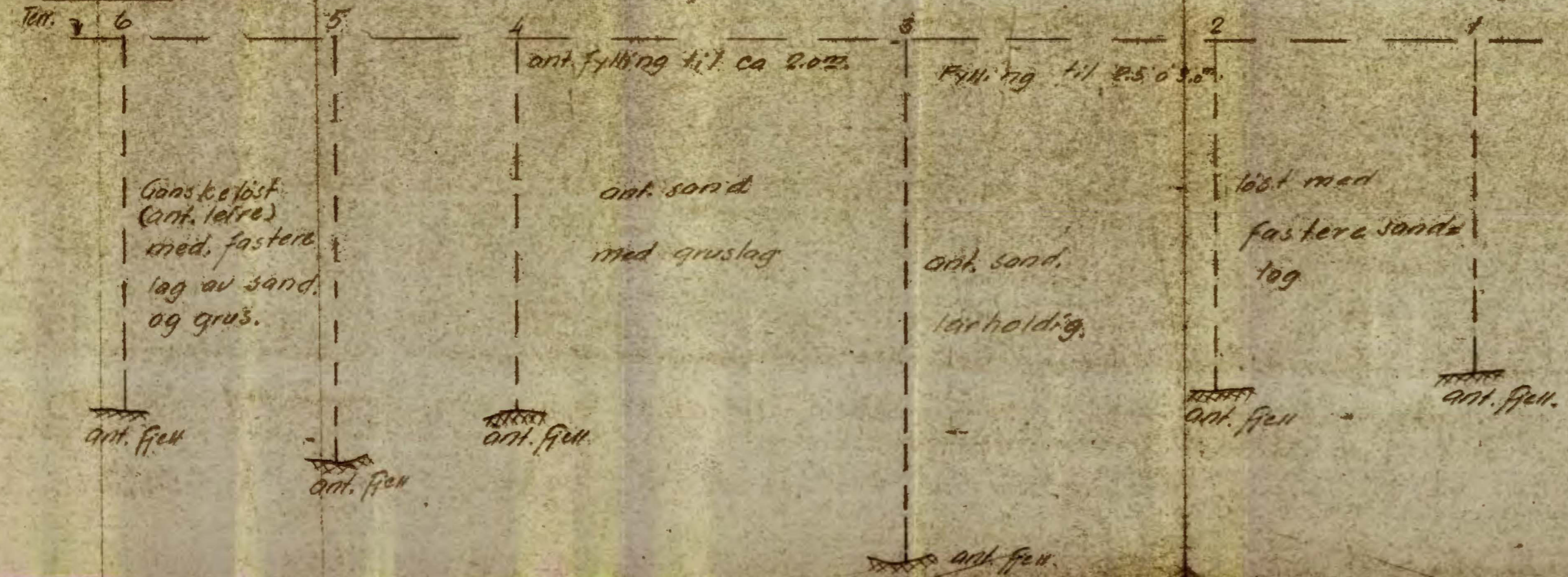
SITUASJONSPLAN. M=1:500



THOMAS HEFTYES GT. 46.		Målestokk 1:50 1:500	Tegn. 6 12/4-51.
BORINGER FOR BAKBYGNING.		Tacc.	Kfr.
Erstatning for		2004.	
NORSK TEKNISK BYGGEKONTROLL		Erstattet av	
Oscars gt. 46 b - Oslo			



PROFIL M=1:50



THOMAS HEFTYES GT 46.		Målestokk 1:50	Tegn. 6	12/4-51.
BORINGER FOR BAKBYGNING.		1:500	Trac.	
			Ktr.	
		Erstatning for		
NORSK TEKNISK BYGGEKONTROLL		2004.		
Oscars gt. 46 b - Oslo		Erstattet av		