

N O T E B Y

6 9 4 8

NO, D3, IV

Hesselberggt. 11

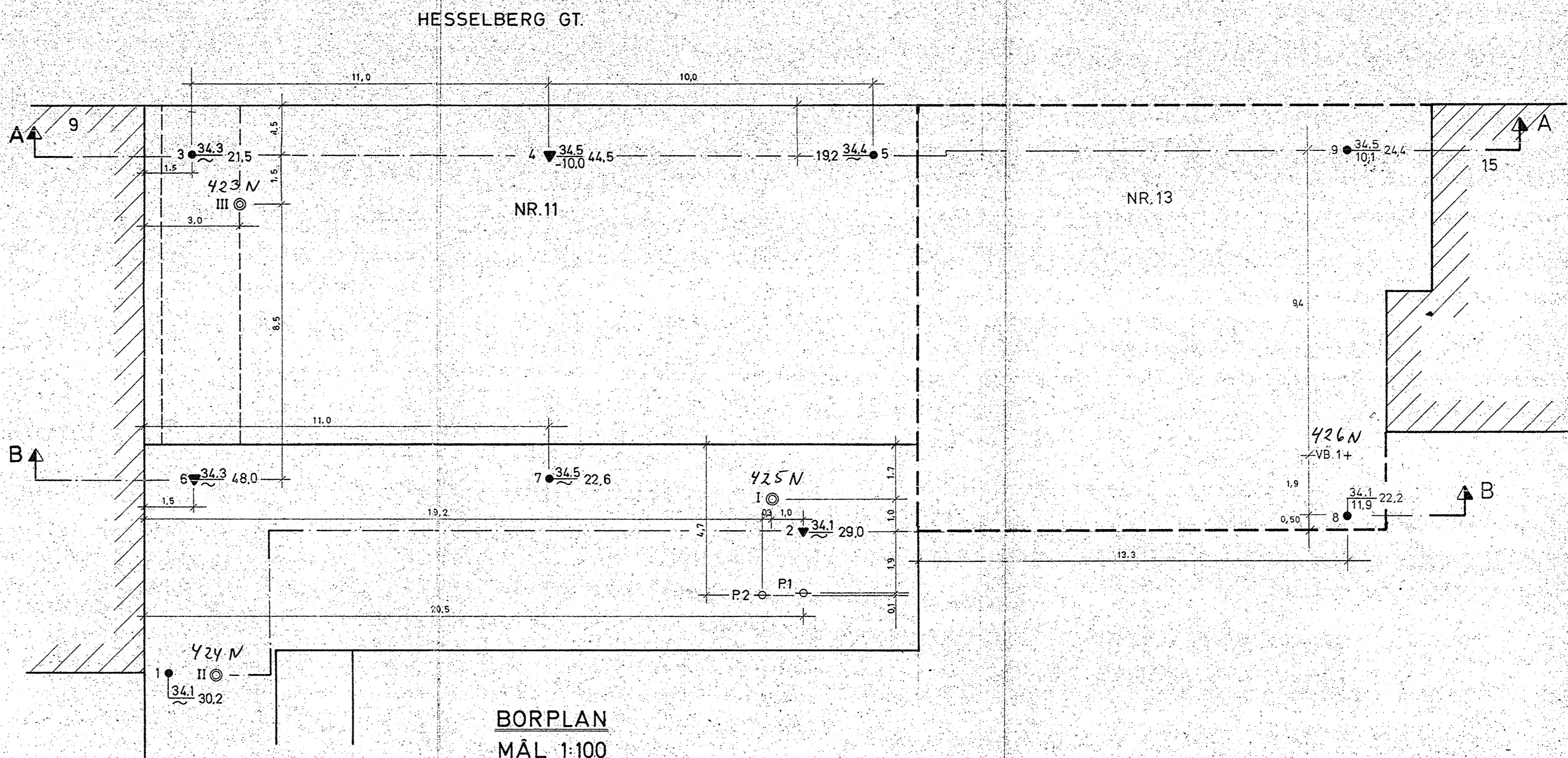
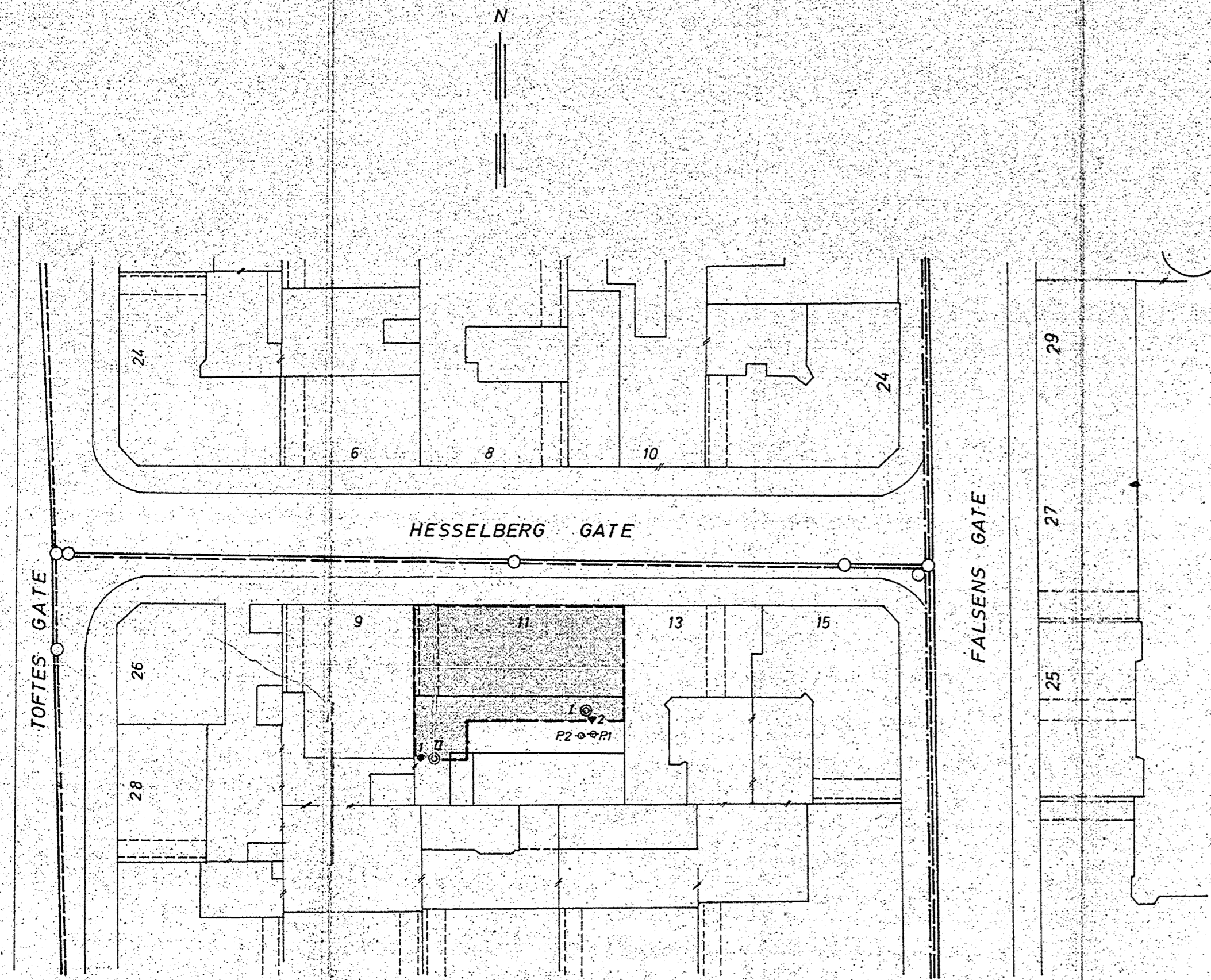
Televerket

Okt. 1969-73

Tilhører Undergrundskartverket
Må ikke fjernes

NO, D-3 IV

17-3
1954



- DREIESONDERING
- ENKEL SONDERING
- ▼ RAMSONDERING
- ☆ FJELLKONTROLLBORING
- ⊕ KJERNEBORING
- ◇ TRYKKDREIESONDERING
- ⊙ PRØVESERIE
- PRØVEGRØP
- ⊕ VINGEBORING
- ⊖ PORETRYKKMÅLING

BORHULL NR. TERRENG (BUNN) KOTE
ANTATT FJELLKOTE BORET DYBDE = (BORET I FJELL)

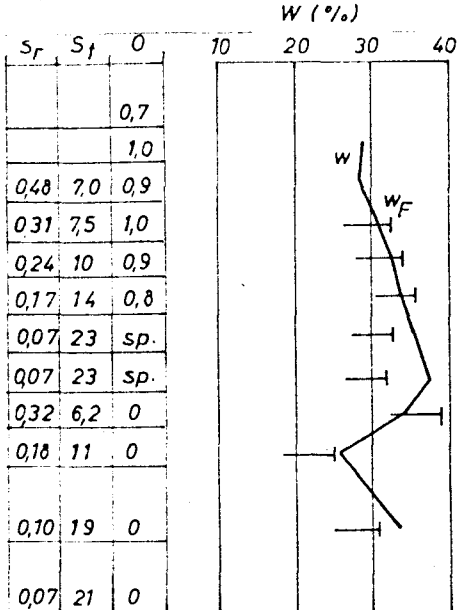
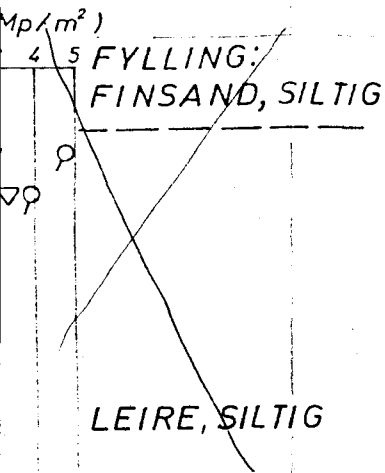
BORBOK NR. 36 25, 4369, 4999 LAB. BOK NR. 909, 903

KARTGRUNNLAG

UTGANGSPUNKT FOR NIVELLEMENT. FM. 368 H=36,72

Denne tegning er vår eiendom og skal ikke leveres tredjemann uten vårt samtykke. Vår firma overtar intet ansvar for mulige feil eller for de konsekvenser som trekkes på grunnlag av tegningen.

b) LEK 17.9.73		SITUASJONS-OG BORPLAN	
c) LEK 5.11.72			
REV.	SIGN.	DATO	HESSELBERG GATE 9 11
EGNET LEK			TELEVERKET
KONTR.	1:100	VAL	NOTEBY NORSK TEKNISK BYGGEKONTROLL A.S.
DATO	1:500	DATO	
15.10.69.		SAK NR.	6948
		TEGN. NR.	1
		REV.	b



Pr. II

Denne tegning er vår eiendom og skal ikke leveres til fjernere uten vårt samtykke. Vårt firma overtar ikke ansvar for mulige feil eller for de konsekvenser som trekkes på grunnlag av tegningen.

Bokst. Forandring Dato Bokst. Forandring Dato

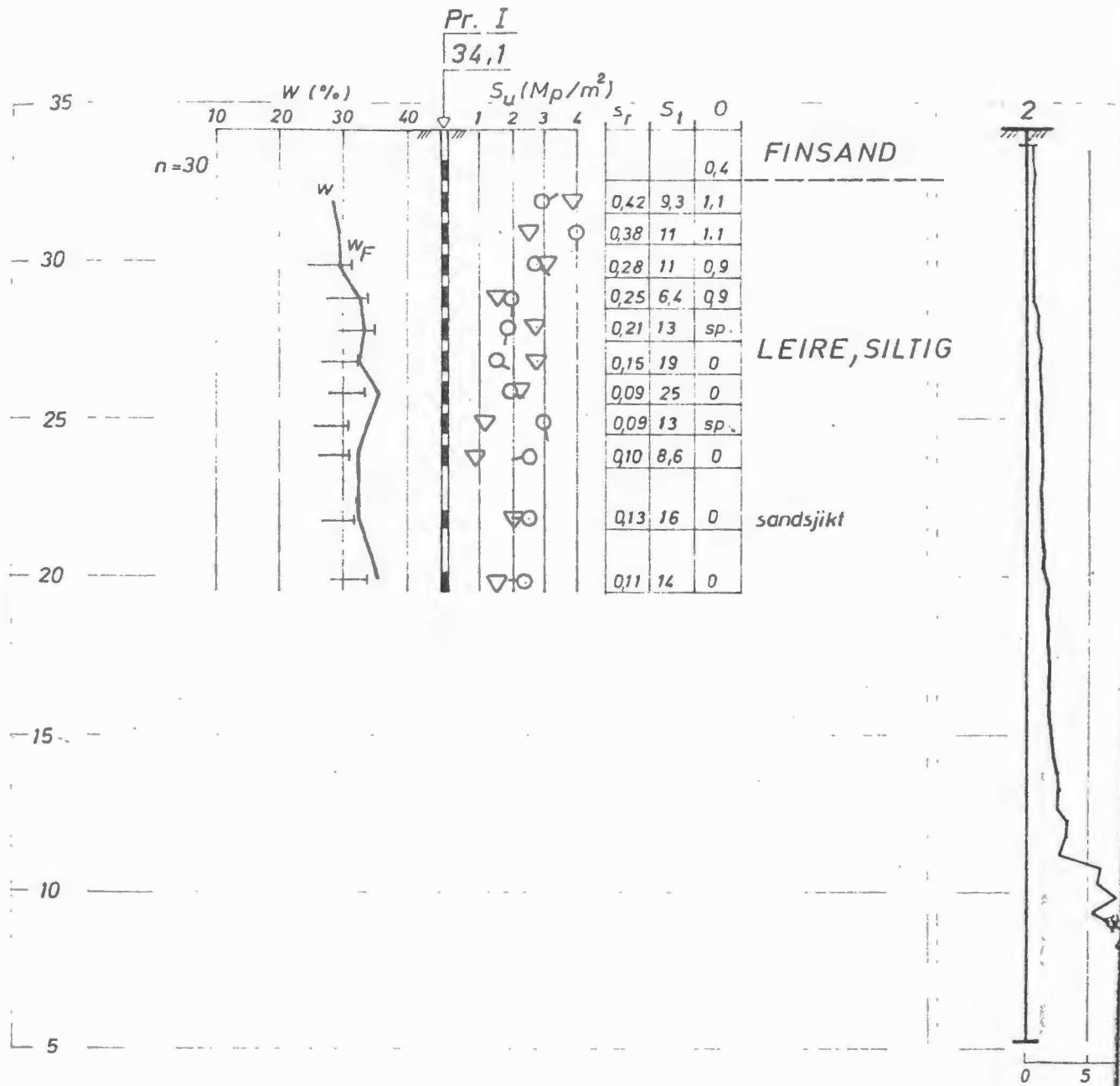
Hesselbergs gate 11
Televerket
Jordartsprofil

Målestokk Tegn. LEK Dato
1:200 Trac. LEK 15-10-69
Kfr.

NORSK TEKNISK BYGGEKONTROLL A/S
JAN FRIIS

6948-2

425N



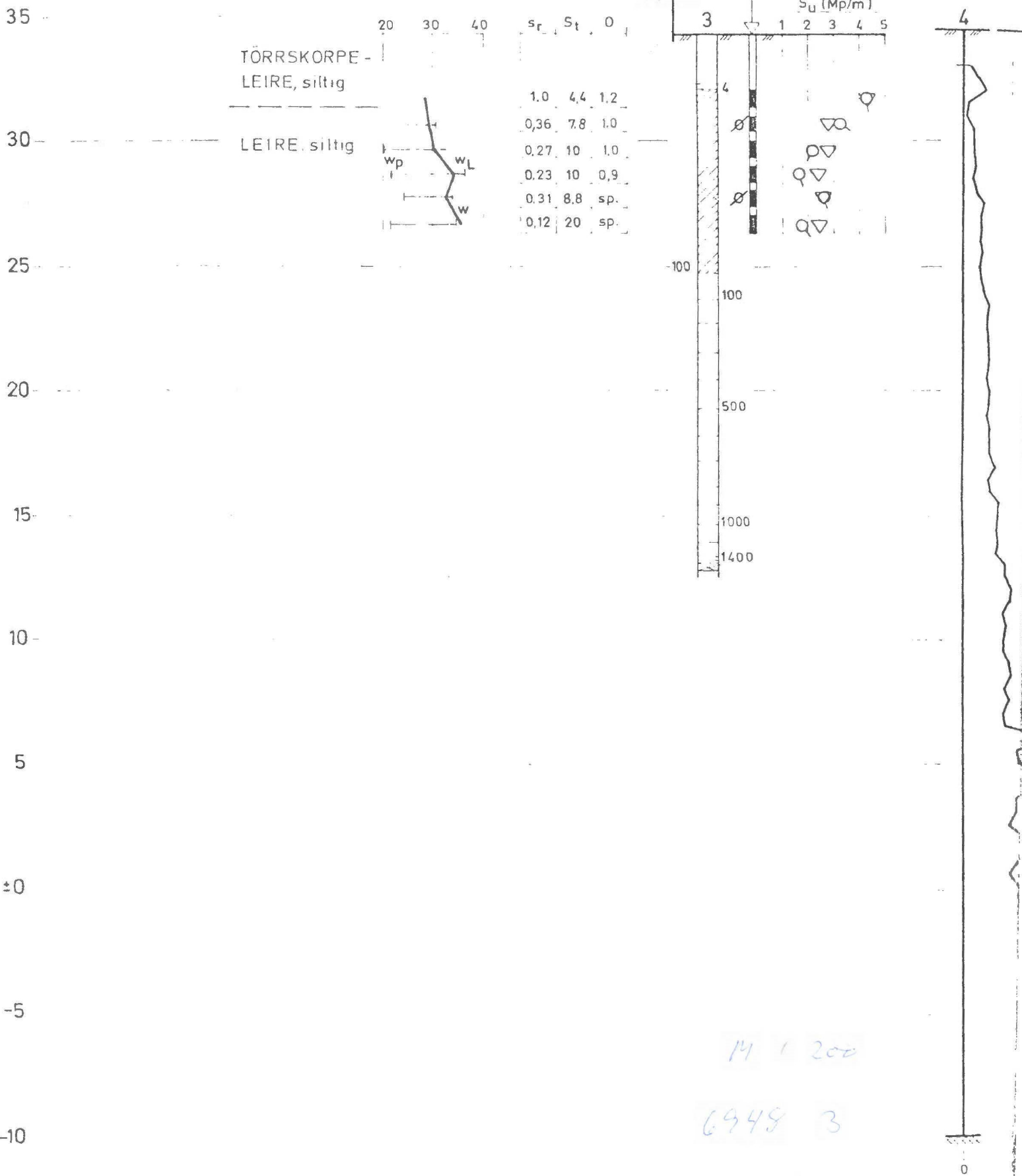
M 200
6948

W. (by) H. T. (by) H. T.

PROFIL A-A

423N

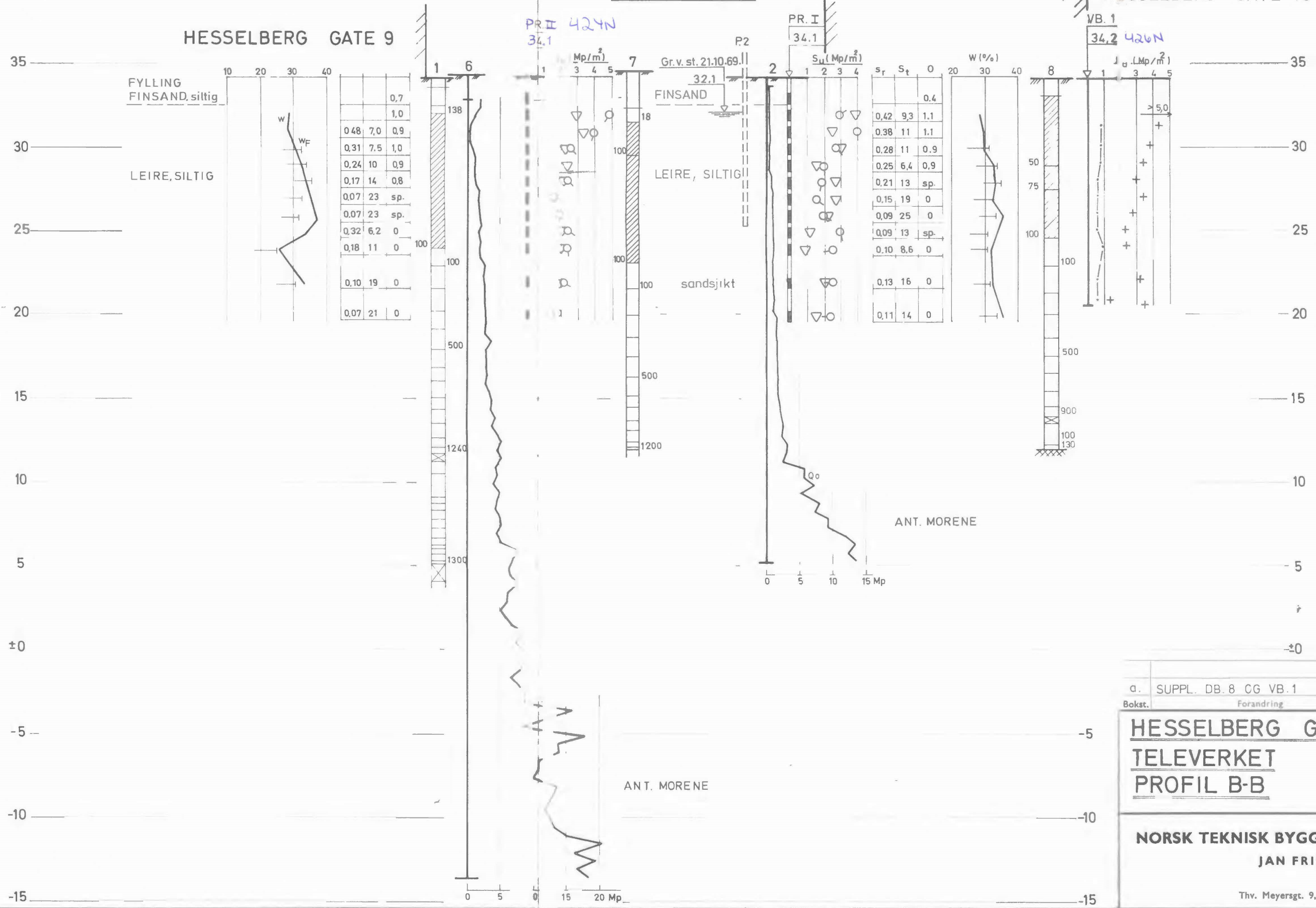
HESELBERG GATE 9



PROFIL B-B

HESSELBERG GATE 15

HESSELBERG GATE 9



a. SUPPL. DB. 8 CG VB.1		16/9-73			
Bokst.	Forandring	Dato	Bokst.	Forandring	Dato
HESSELBERG GATE 9			Målestokk	Tegn. LEK	Dato 8-11-71
TELEVERKET			1:200	Trac.	
PROFIL B-B				Kfr.	
NORSK TEKNISK BYGGEKONTROLL A/S			6948-4 a		
JAN FRIIS					
Thv. Meyersgt. 9, Oslo 5					