


Tilhører Undergrundskartverket

Må ikke fjernes



50:05  
87:05  
II

OSLO KOMMUNE  
GEOTEKNISK KONTOR



**OSLO KOMMUNE**  
Geoteknisk kontor

Kingos gt. 22.  
0457 Oslo 4  
Tlf.: (02) 35 59 60

1

RAPPORT OVER:

STRANDHAUGEN 1 PÅ MALMØYA  
Supplerende boringer for ledn.trasè.

R-2150-2

7. nov. 1985

Tegning nr. 2150-3 Situasjons- og borplan



## OSLO KOMMUNE

Geoteknisk kontor

Kingos gt. 22.  
0457 Oslo 4  
Tlf.: (02) 35 59 60

I henhold til antale med OVA har geoteknisk kontor utført supplerende boringer for en planlagt ledningstrasè ved Strandhaugen 1 på Malmøya. Det vises her til vår tidligere rapport R-2150-01 av 24. juli 85.

Det ble i denne omgang utført sonderboringer i 15 punkter (borpunkt 18-32). Boringene ble utført av mannskap fra vår markavdeling i slutten av september måned d.å.

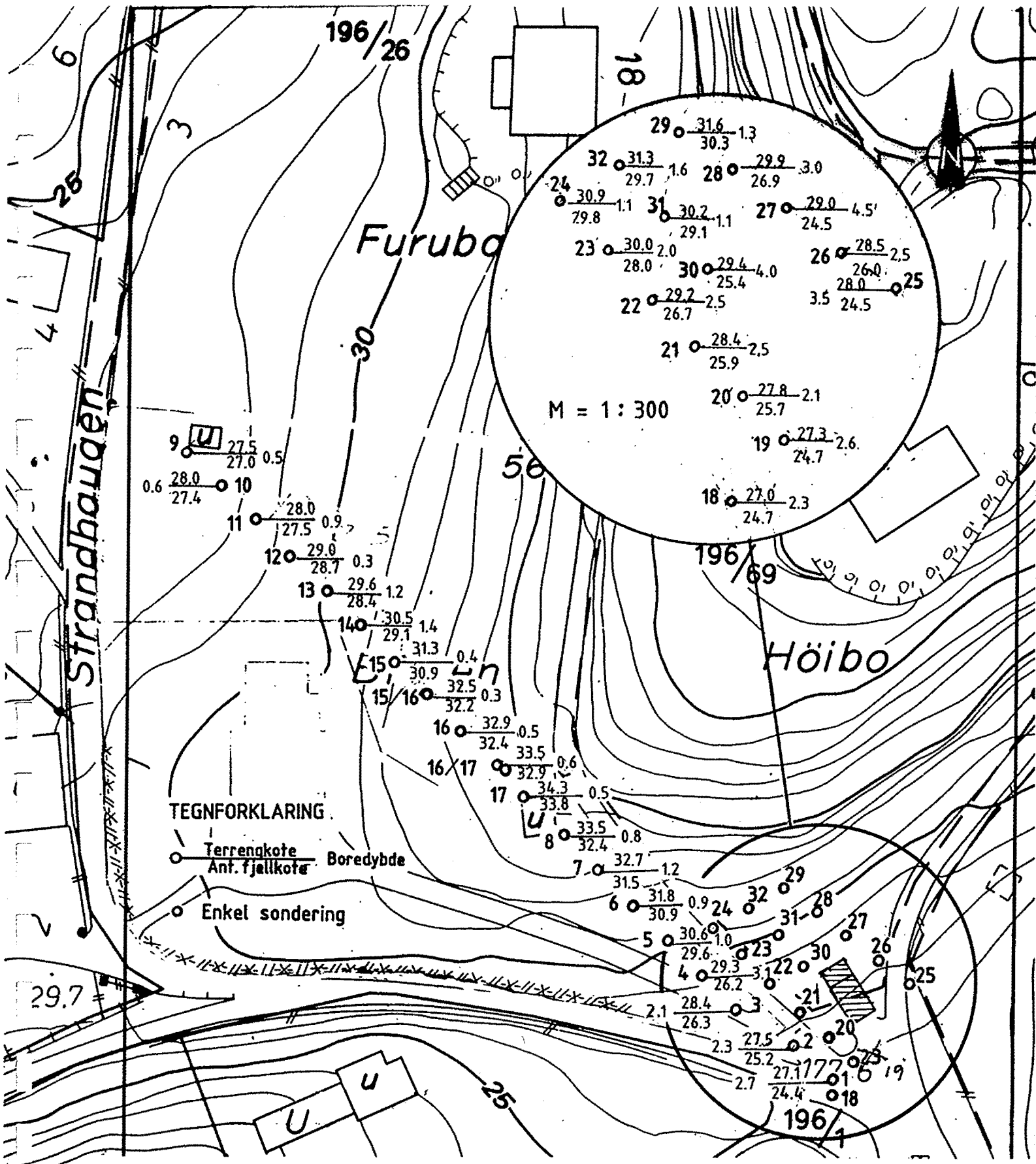
Som borresultatene på tegning 2150-3 viser, varierer dybden til antatt fjell fra 1,1 m i borpunkt 24 til 4,5 m i borpunkt 27. I følge borresultatene vil det neppe bli gunstigere å forflytte trasèen østover i forhold til det opprinnelige trasèforslaget.


Muligheten for å legge trasèen vest for det opprinnelige trasèforslaget bør også vurderes og dersom dette er aktuelt ser vi gjerne nærmere på dette.

Geoteknisk kontor

O. Tokheim

/H. Sem



Bokst.	Forandring	Dato	Bokst.	Forandring	Dato
STRANDHAUGEN PÅ MALMØYA			Tegn. SVS		Dato okt-85
Ledningstrasé			Målestokk		Kartref.
Situasjons- og borplan			1 : 500		SO: C 8'
 <b>OSLO KOMMUNE</b> Geoteknisk kontor			Tegn. nr.		2150- 3

196/20