

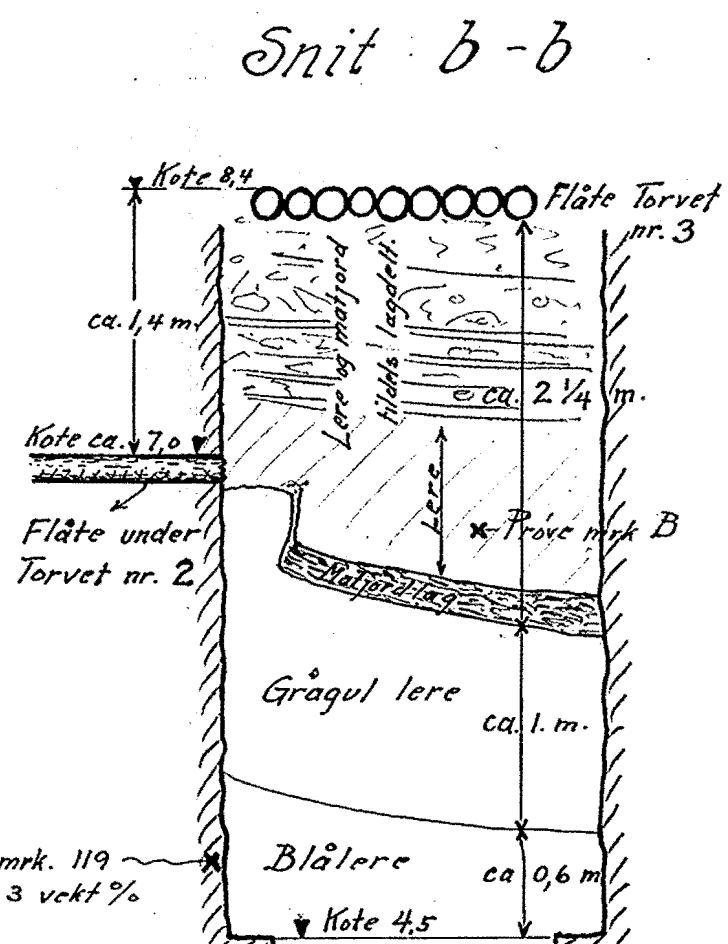
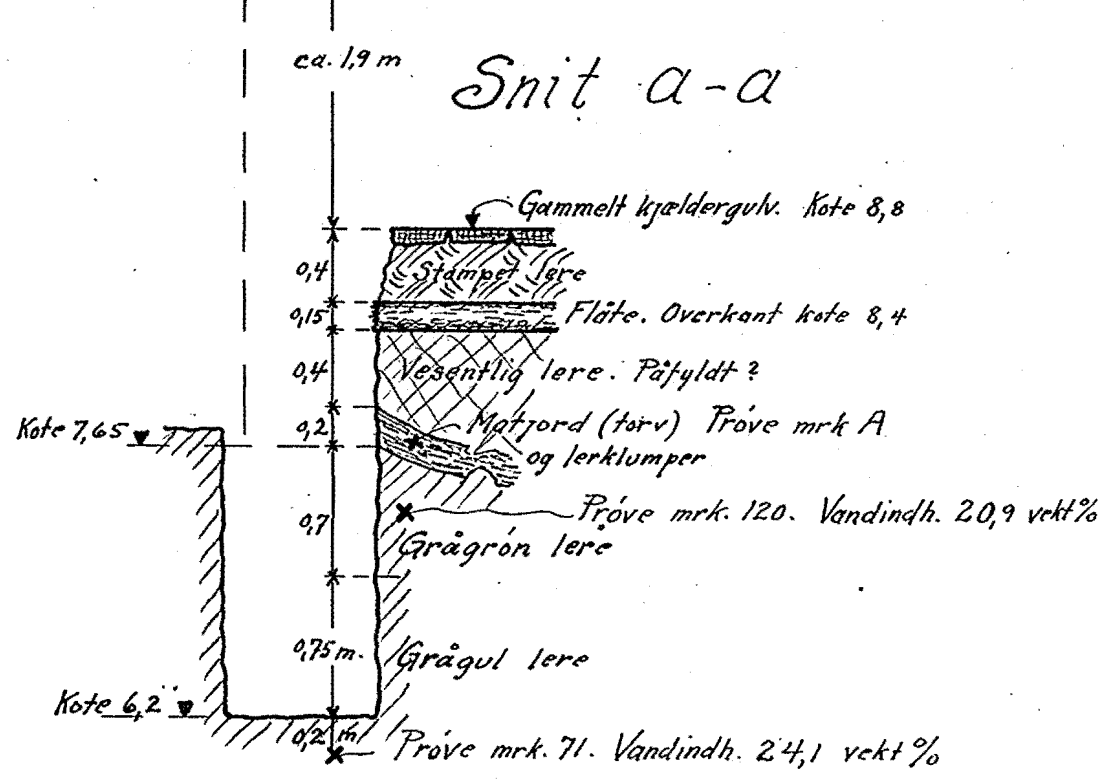
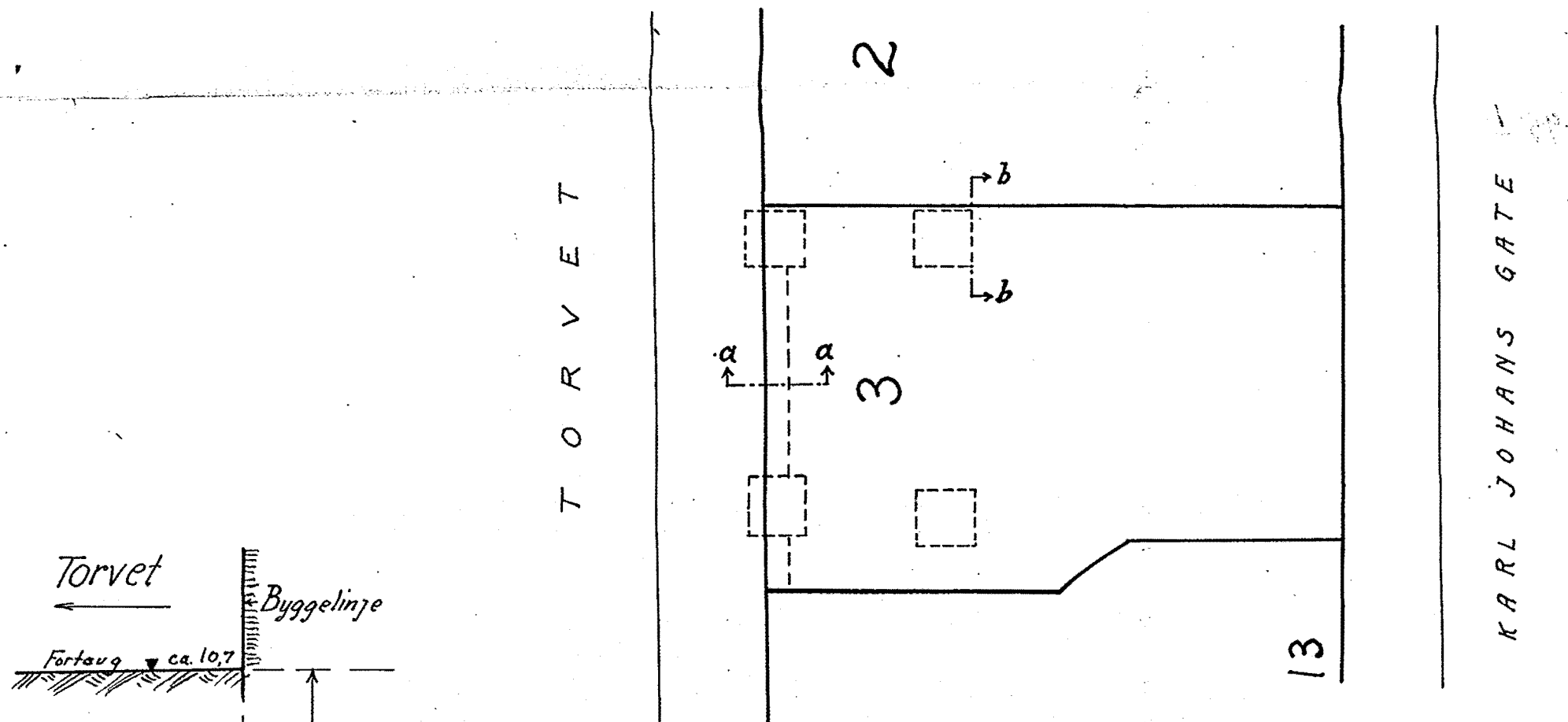
*SO: B1I

495

Stortorget 2 & 3

Snit i de løse jordlag under nr. 3 Torvet
optat ved fundamenteringsarbeidet i mai 1926. —

Bilag nr. 1
til kart bl. 495



Oslo, mai 1926
Oscarhøge

A.G.

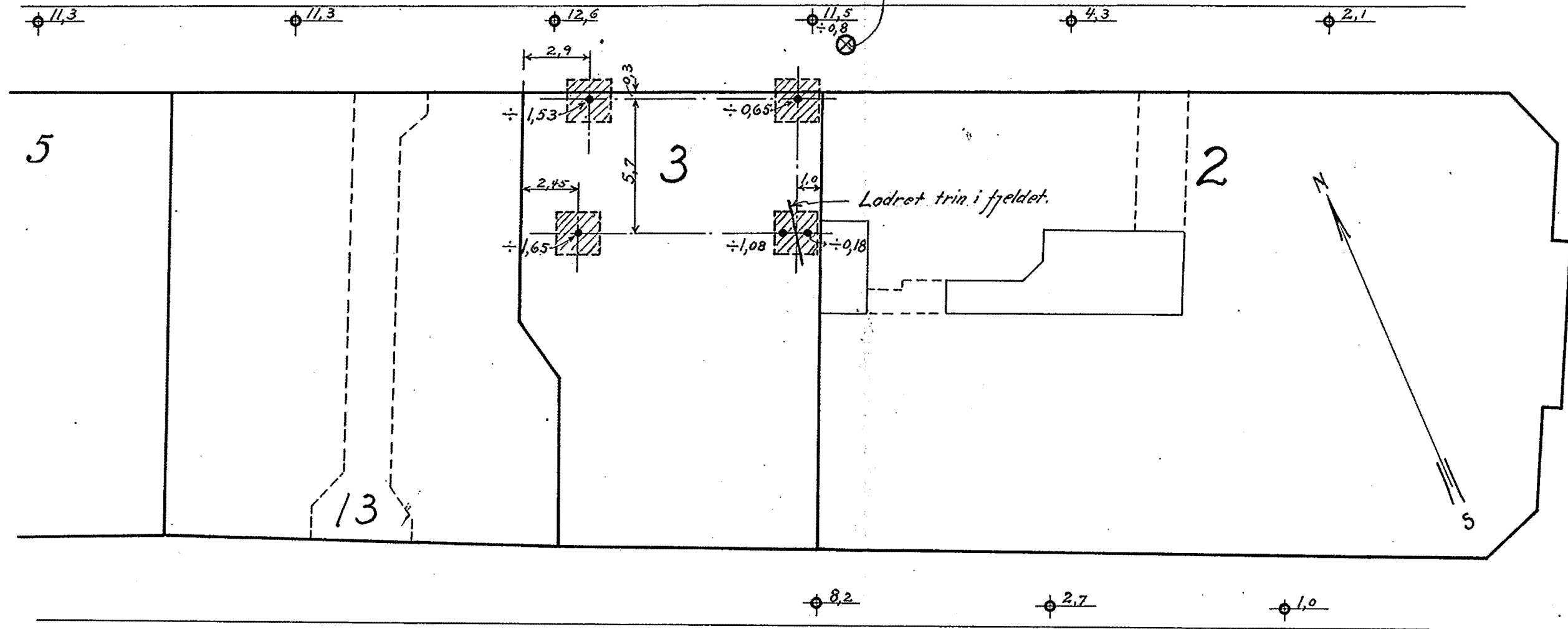
Kart over boringer m.m. ved Torvet nr. 2 og 3

M. 1:200

Bl. 495^V
med 3 bilag.

T O R V E T


→ Proveserie XXII 1926 optat 12. mai. Planum kote 10,75



K A R L J O H A N S G A T E

Forklaring:

Grundboring \odot 31,2 dybde i m. fra terreng til fjeld.

 Sjaktfundamentering våren 1926.
Fjeldets kotehøide i sjakten angit
etter oppgave fra bygningskontrollen.

Høiderne refererer sig til byens fastmerker.

Oslo, mai 1926
Oscarberg