

Tilhører Undergrunskartverket

Må ikke fjernes

NO-E-6 I

NOTEBY

NTB.

8457

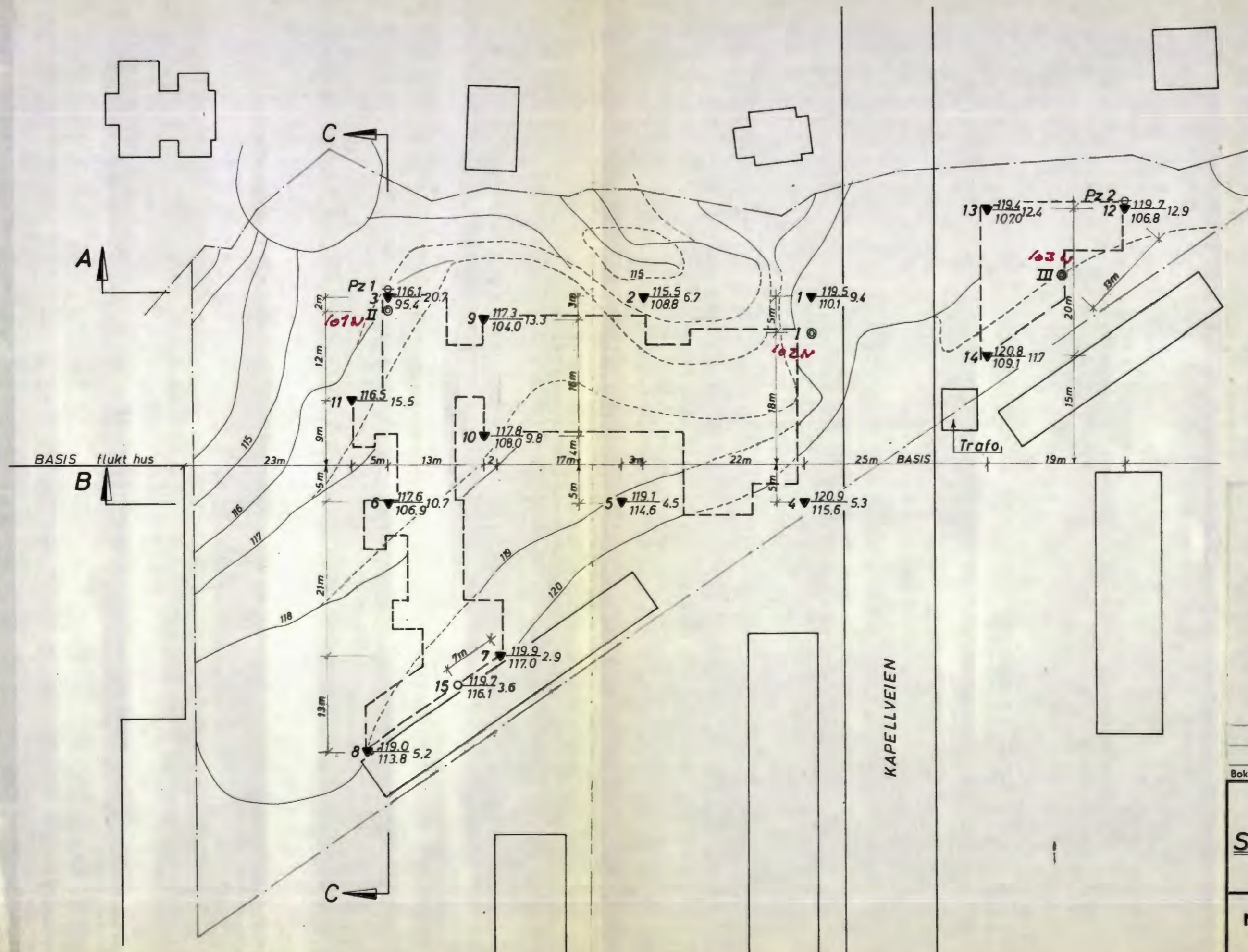
Kapellveien 6.

Støttelaget for åndssvake i Oslo.

24.4.1970

Tilhører Undergrunskartverket
Må ikke fjernes

*NO: E 6 I



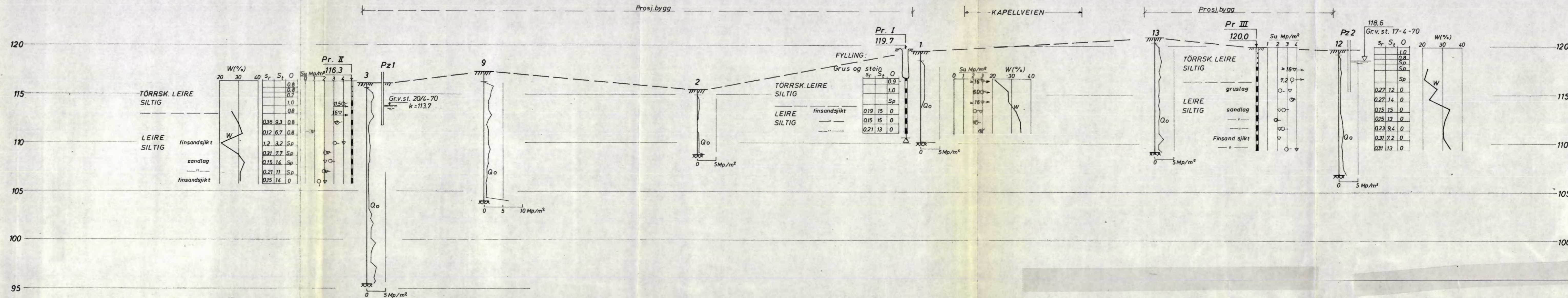
- Dreiesondering ☆ Fjellkontrollboring ⊙ Prøveserie + Vingeboring
- Enkel sondering ⊕ Kjerneboring □ Prøvegrop ⊖ Poretrykksmåling
- ▼ Ramsøndering

Borhull nr. $\frac{\text{Terreng (Bunn) kote}}{\text{Antatt fjellkote}}$ Boret dybde + (boret i fjell)

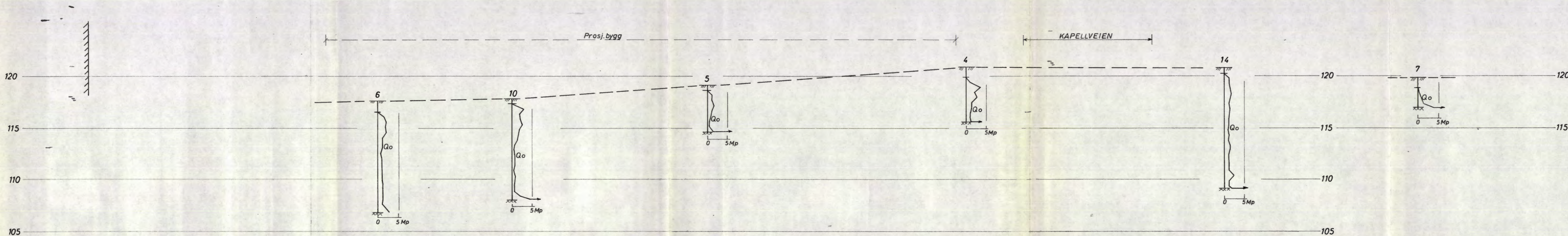
Borbok nr. 3730 Lab. bok nr. 904
 Kartgrunnlag: Aage O. Amundsen tegn. nr 335- 38
 Utgangspunkt for nivellement: PP 223, H = 125.00

----- Terrengkoter etter Kom. situasjonskart M=1:1000

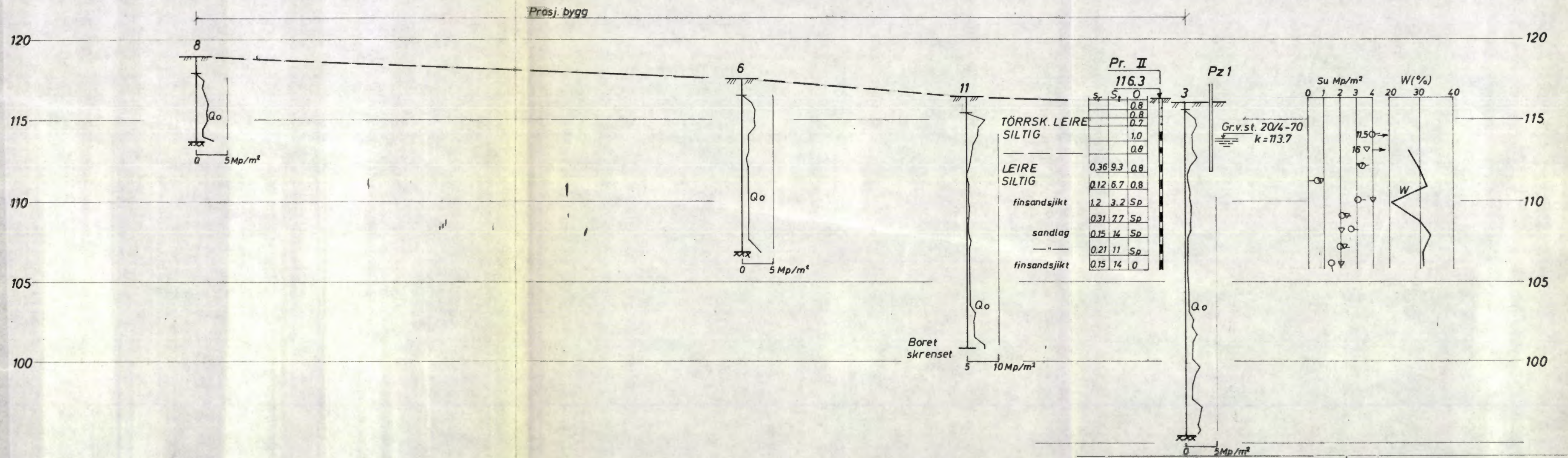
Bokst.	Forandring	Dato	Bokst.	Forandring	Dato
Kapellveien 6					
Støttelaget for åndssvake i Oslo					
Borplan			Målestokk	Tegn. <i>GT</i>	Dato <i>14-70</i>
			1:500	Trac.	
				Kfr.	NO-D-6 ²
NORSK TEKNISK BYGGEKONTROLL A/S				8457- 1	
JAN FRIIS					
Thv. Meyersgt. 9, Oslo 5			Tlf. 68 92 90		



Bokst.	Forandring	Dato	Bokst.	Forandring	Dato
Kapellveien 6 Støttelaget for åndssvake i Oslo Profil A-A					
Målestokk			Tegn. <i>GT</i> Dato <i>23/4-70</i>		
1:200			Trac.		
			K.fr.		
NORSK TEKNISK BYGGEKONTROLL A/S JAN FRIIS					
8457-2					
<small>Thv. Meyersgt. 9, Oslo 5.</small>					



Bokst.	Forandring	Dato	Bokst.	Forandring	Dato
Kapellveien 6 Støttelaget for åndssvake i Oslo Profil B-B			Målestokk	Tegn. <i>GF</i>	Dato <i>23/5-70</i>
			1:200	Trac.	
				Kfr.	
NORSK TEKNISK BYGGEKONTROLL A/S JAN FRIIS <small>Thv. Meyersgt. 9, Oslo 5</small>			8457-3		



Bokst.	Forandring	Dato	Bokst.	Forandring	Dato
Kapellveien 6 Støttelaget for åndssvake i Oslo Profil C-C			Målestokk	Tegn. 95	Dato 23.7.70
			1:200	Trac.	
				Kir.	
NORSK TEKNISK BYGGEKONTROLL A/S JAN FRIIS			8457-4		
Thv. Meyersgt. 9, Oslo 5					