





402, U

OSLO KOMMUNE
Geoteknisk konsulents kontor

SKOVLBORING

Sted: Skansen SO: B1 IV

Hull : 106 Bilag : 9
Nivå : 10.45 Oppdr: R-237-58
hell
Vannet : 6.2 Dato : 22-1-59

Dybde	Prøve	Sign.	Jordart	Dybde
1m			mellomsand med gruskorn, kalk- og mursteinsrester, enkstein (matjord)	
2m			leire, sandig, kalkrester, tre- og planterester, (- -)	
5				5
10				10
15				15