

Haukelid

2974 & 3219

8/71

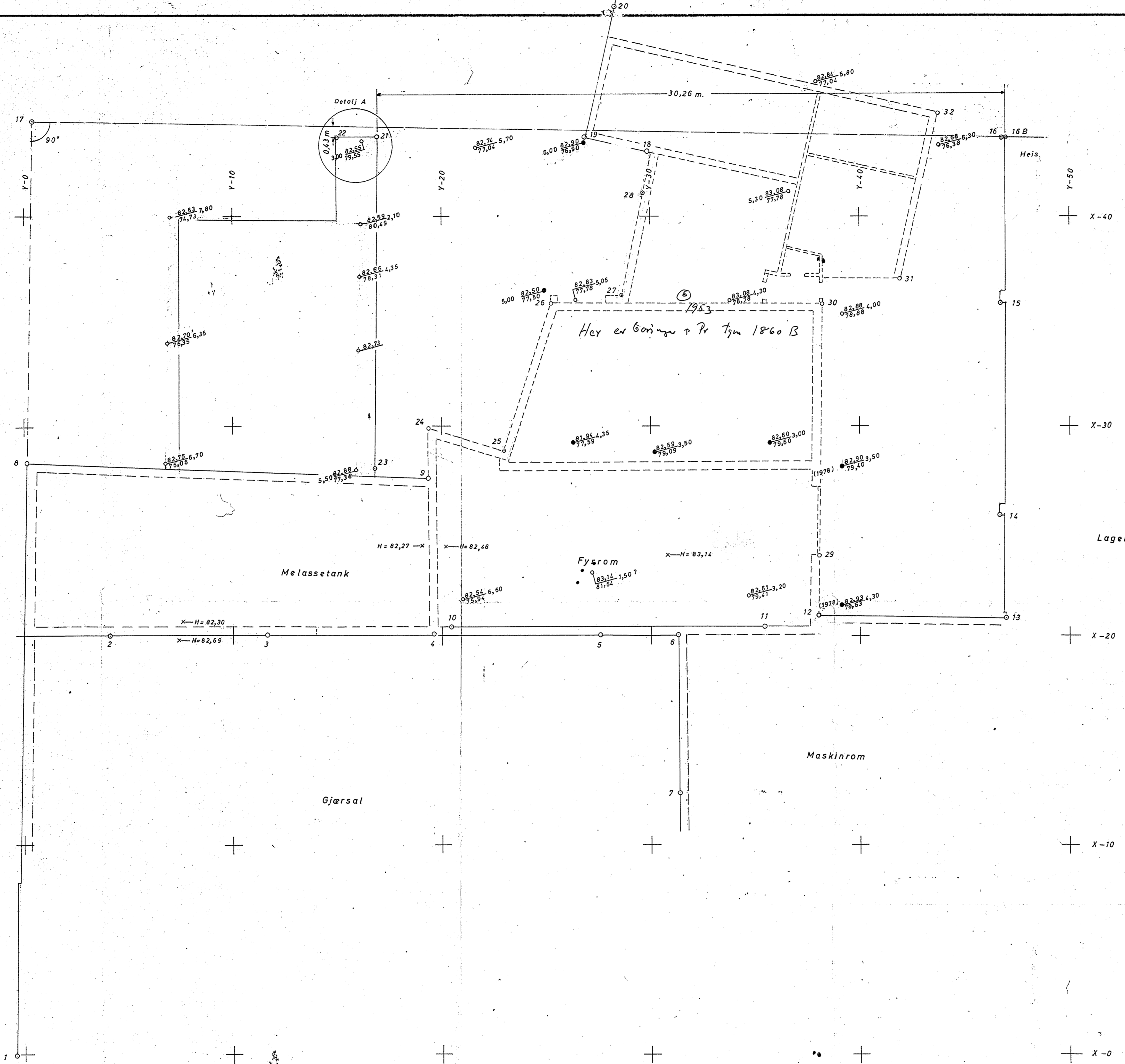
3/77

Treschowsgt.

Norske Gjør & Sprit

NO: D 6 ~~III~~

anf. ans. 89



KOORDINATER

Nr.	X	Y	Nr.	X	Y
1	-0,08	-0,40	16	43,74	46,86
2	20,00	4,10	17	44,46	0,41
3	19,97	11,66	18	43,09	29,90
4	20,05	19,65	19	43,79	26,95
5	19,99	27,63	20	49,95	28,44
6	20,00	31,33	16B	43,74	47,09
7	12,50	31,28	21	43,81	16,83
8	28,21	0,16	22	43,81	14,99
9	27,48	19,33	23	28,03	16,83
10	20,40	20,43	24	29,94	19,40
11	20,40	35,47	25	28,79	23,03
12	20,96	38,02	26	35,81	25,33
13	20,81	46,94	27	36,22	28,61
14	25,75	46,63	28	41,18	29,69
15	35,88	46,75	29	23,91	38,08
			30	35,82	38,26
			31	36,98	41,99
			32	44,93	43,75

RETNINGSVINKLER (360°)

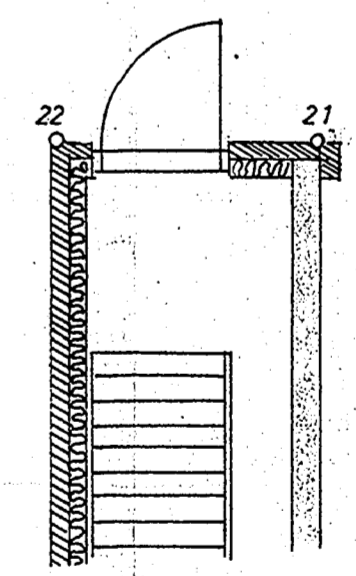
8-9	92° 11'
2-6	90° 00'
10-11	90° 00'
12-13	90° 58'
1-8	1° 08'
14-15	0° 40'
8-17	0° 53'
17-16	90° 53'

Vilkårlig valgt koordinatsystem med Y-akse parallel nordvegg i gjersal

Høyde dekke oljetank = 83,08
 gulv 1. et. lager = 82,83
 3" = 91,37
 3" laboratorium = 91,42
 maskinhall = 82,82

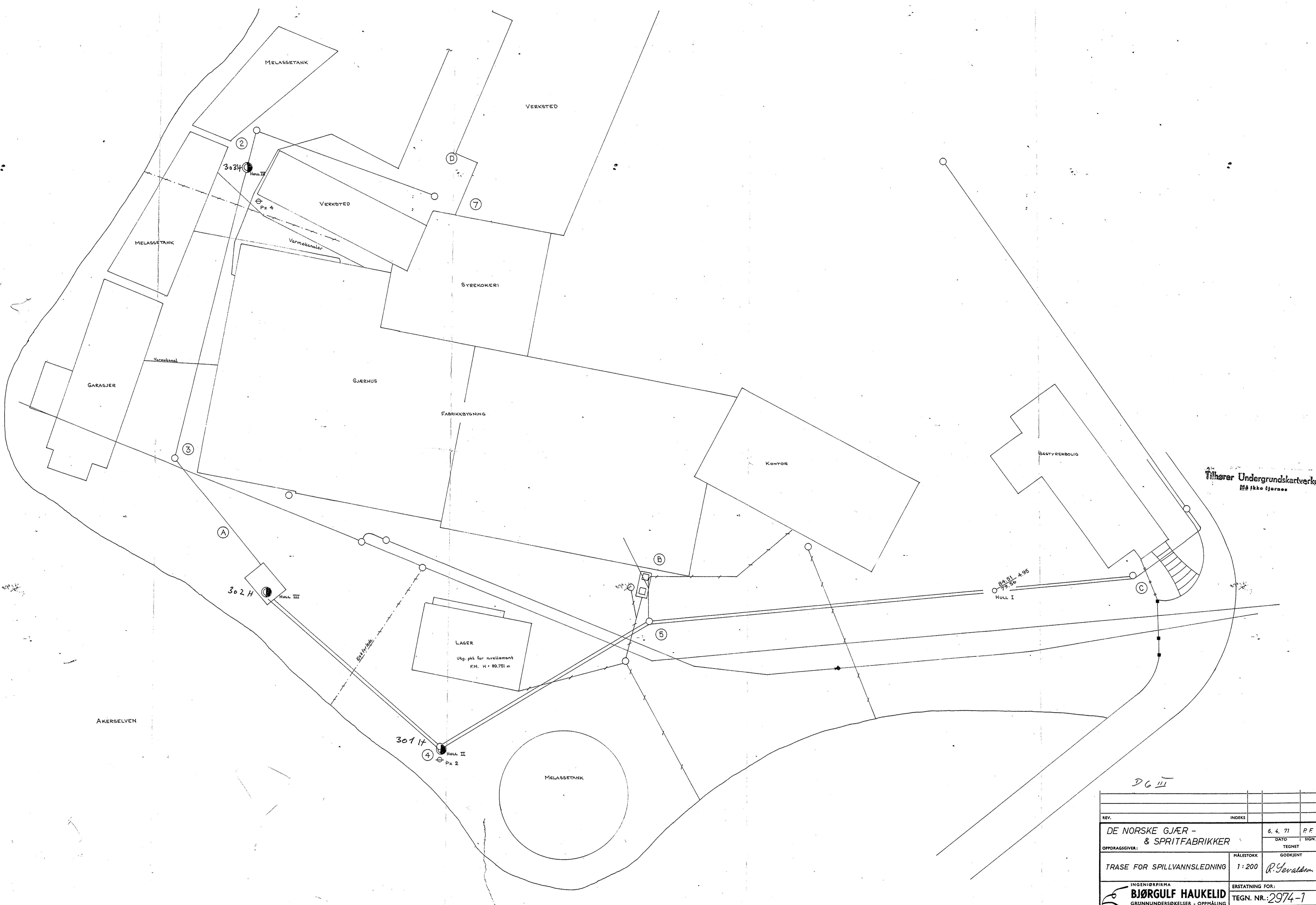
Tilhører Undergrunskartverket
 Må ikke fjernes

Avstand punkt 21 - 16B = 30,26m



Detalj A
1:500

Tilføyet pkt. 24 til 32 nye borpunkter	A	26.4.78
Korrigert og tilføyet nye punkter	A	14.3.78
sonderinger 1978	A	12.2.78
REV. Påført nybygg og punkter 16-20	INDEKS	A 26.1.78
DE NORSKE GJER-OG SPRIT-FABRIKKER		18.2.77
OPDRAGSGIVER:	HALESTOKK	DATO
Oppmåling m/fjellsondering	1:100	SIGN.
INGENIØRFIRMA	GODKJENT	
BJØRGULF HAUKELID	TEGNET	
GRUNNUNDERSØKELSER, OPPMÅLING	ERSTATNING FOR:	
Telefon 21 30 40 - Sandakerveien 76 - Oslo	TEGN. NR.: 3219-1A	
	ARB. NR.: 3/77	



Tilhører Undergrunds kartverket
Ikke fjernes

D G III

REV.	INDEX		
DE NORSKE GJÆR - & SPRITFABRIKKER		6. 4. 71	P.F.
OPDRAGSGIVER:	TRASE FOR SPILLVANNsledning	MÅLSTOKK: 1:200	TEGNET: R. Sevolden
INGENIØRFIRMA: BJØRGULF HAUKElid	GRUNNUNDERSØKELSER - OPPMÅLING	ERSTATNING FOR: TEGN. NR.: 2974-1	ARB. NR.: 8 71