

*NO: CG

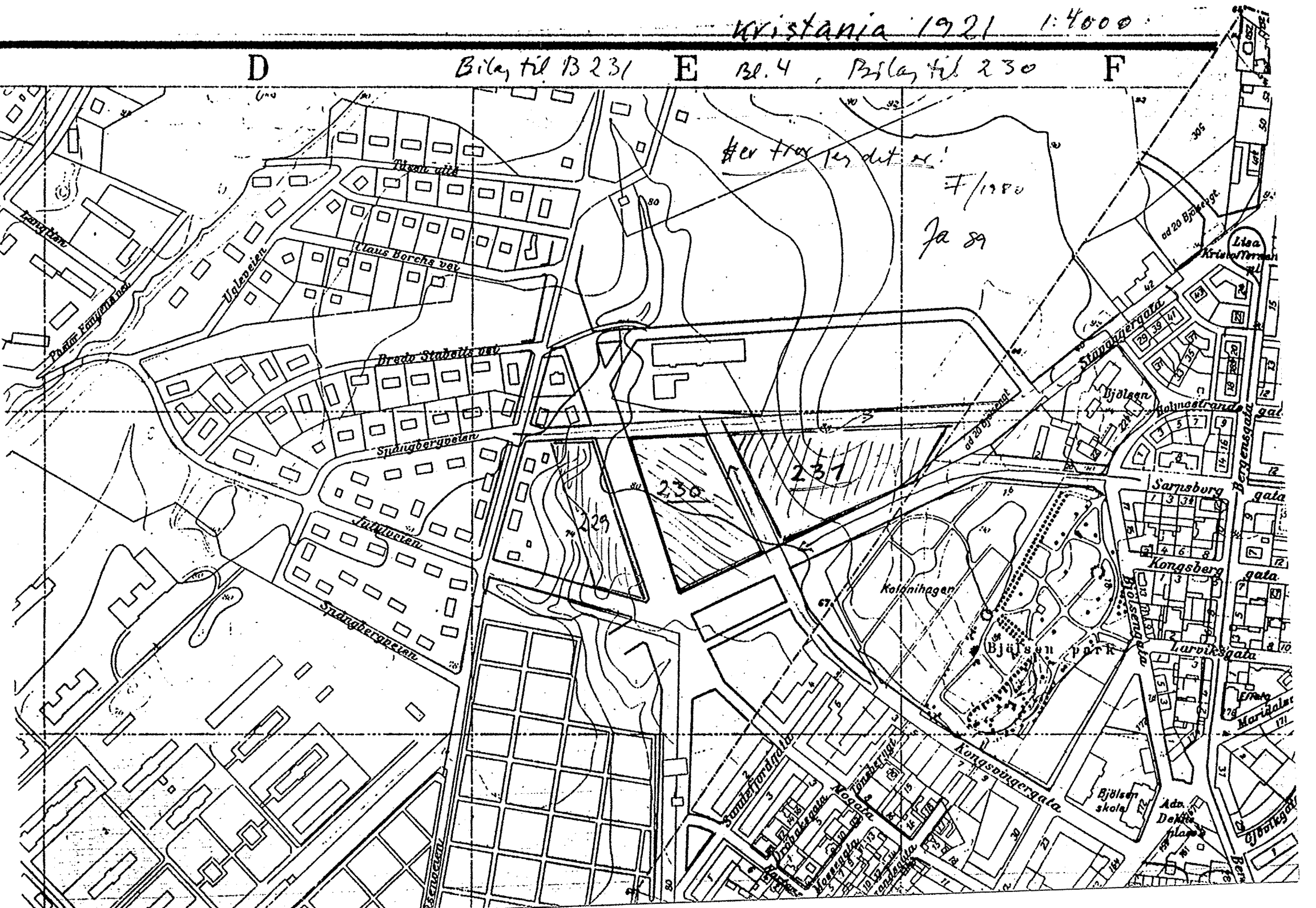
230

Valdslöcka

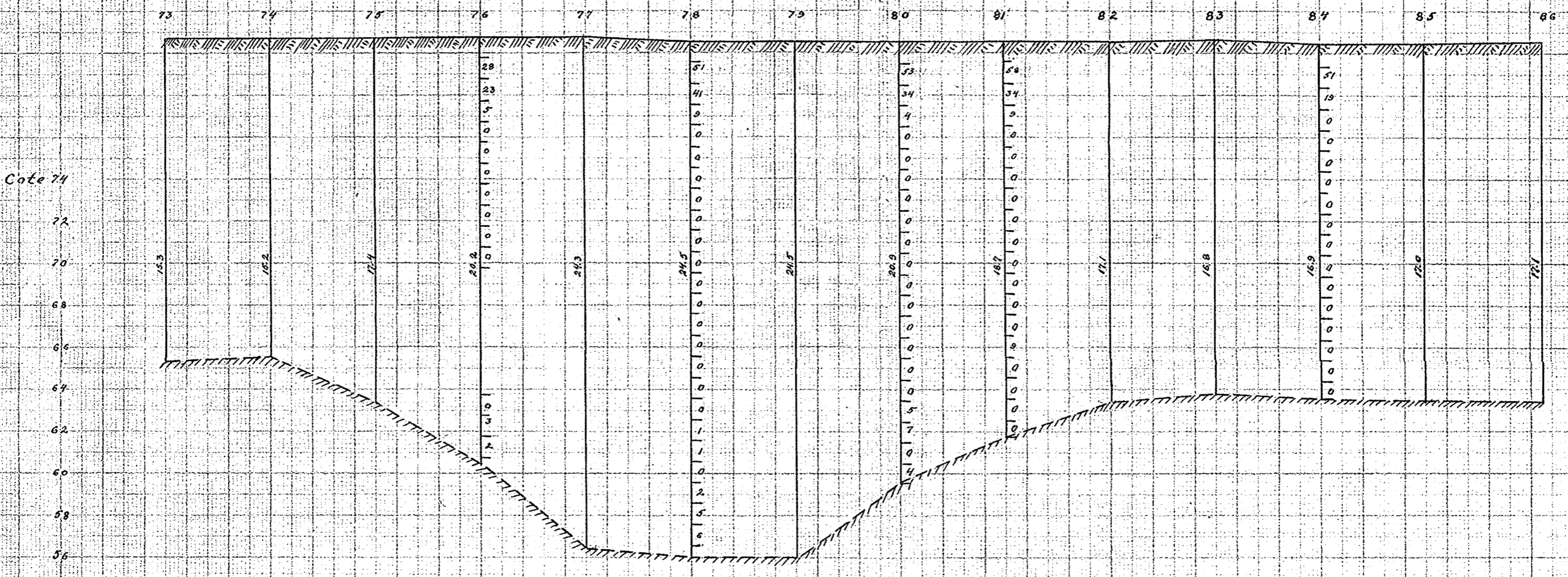
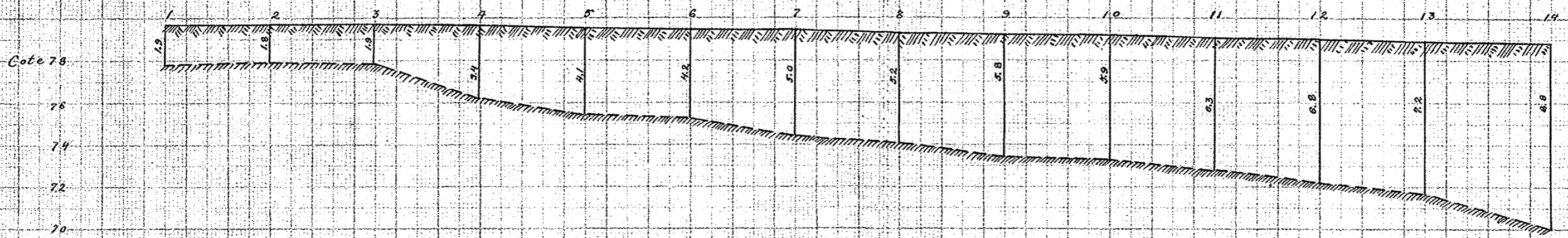
Kristiania 1921 1:4000

D Bilag til B 231 E Bl. 4, Bilag til 230 F

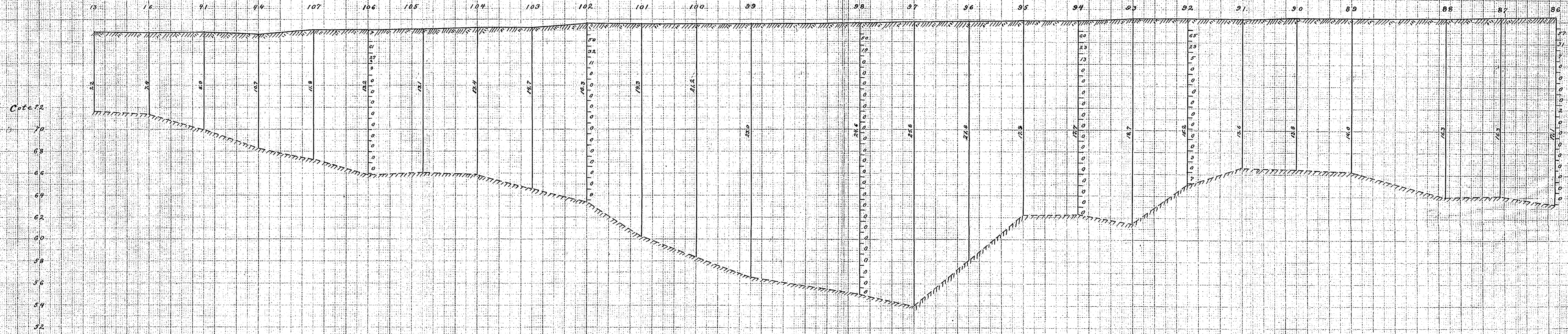
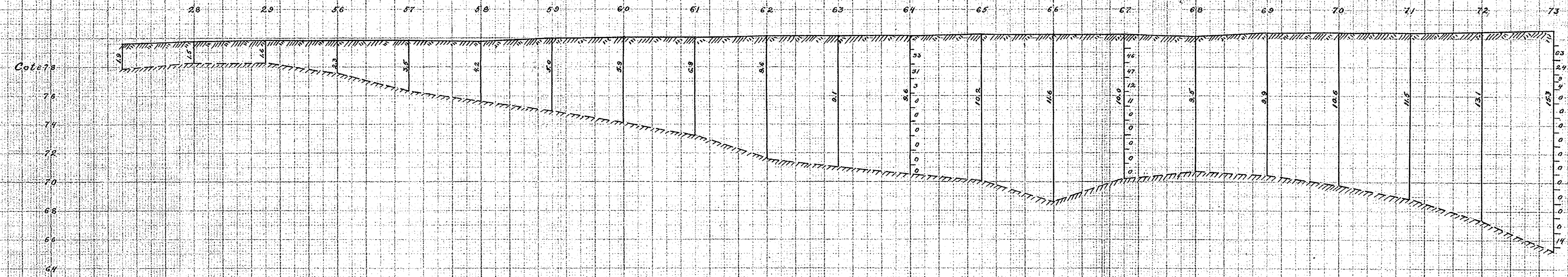
Her træder det ud!
7/1880
Ja 89



Profile of Road



035
K. M. K...
1959



for *Voldsløkken, kvartal XXI* utført juni 1923.

Borhul nr. 64			Borhul nr. 67			Borhul nr. 73			Borhul nr. 76			Borhul nr. 78			Borhul nr. 80		
Belastn. 120 kg.			Belastn. 120 kg.			Belastn. 120 kg.			Belastn. 120 kg.			Belastn. 120 kg.			Belastn. 120 kg.		
Planum cote 80,2			Planum cote 80,3			Planum cote 80,6			Planum cote 80,7			Planum cote 80,5			Planum cote 80,5		
Dybde i m.	Omdr.	Grund	Dybde i m.	Omdr.	Grund	Dybde i m.	Omdr.	Grund	Dybde i m.	Omdr.	Grund	Dybde i m.	Omdr.	Grund	Dybde i m.	Omdr.	Grund
1	X		1	X		1	X		1	X		1	X		1	X	
2	33	Holpeler	2	46		2	63	Holpeler	2	28	Holpeler	2	51	Holpeler	2	53	Holpeler
3	31	— " —	3	47		3	24	— " —	3	23	— " —	3	41	— " —	3	37	— " —
4	7	— " —	4	12		4	9	— " —	4	5	— " —	4	9	— " —	4	14	— " —
5	3		5	11		5	4		5	0	Meget bløt ler	5	0	Meget bløt ler	5	0	Meget bløt ler
6	0	— " —	6	0		6	0	— " —	6	0	— " —	6	0	— " —	6	0	— " —
7	0	— " —	7	0		7	0	— " —	7	0	— " —	7	0	— " —	7	0	— " —
8	0	— " —	8	0		8	0	— " —	8	0	— " —	8	0	— " —	8	0	— " —
9	0	— " —	9	0	ved 9,8m græsskikt	9	0	— " —	9	0	— " —	9	0	— " —	9	0	— " —
10	0	— " —	10	0		10	0	— " —	10	0	— " —	10	0	— " —	10	0	— " —
11	0	9,6m Fjeld.	11	0	10,0m Fjeld.	11	0	— " —	11	0	— " —	11	0	— " —	11	0	10 cm. græs.
12	0		12	0		12	0	— " —	12	0	10 cm. græs	12	0	— " —	12	0	Meget bløt ler
13	0		13	0		13	0	— " —	13	0	— " —	13	0	— " —	13	0	— " —
14	0		14	0		14	0	— " —	14	0	— " —	14	0	— " —	14	0	— " —
15	0		15	0		15	14	10 cm. græs	15	0	10 cm. græs	15	0	10 cm. græs	15	0	10 cm. græs.
16	0		16	0		16	0	15,3m Fjeld	16	0	Meget bløt ler	16	0	Meget bløt ler	16	0	Meget bløt ler
17	0		17	0		17	0		17	0	ved 16,9m græsskikt	17	0	— " —	17	0	— " —
18	0		18	0		18	0		18	0	ved 18,1m græsskikt	18	0	10 cm. græs	18	5	
19	0		19	0		19	0		19	3		19	3		19	7	
20	0		20	0		20	0		20	2	30 cm. græs paa fjeld	20	3		20	0	
21	0		21	0		21	0		21	0	20,2m Fjeld	21	0		21	4	10 cm. græs paa fjeld
22	0		22	0		22	0		22	2		22	2		22	2	20,9m Fjeld.
23	0		23	0		23	0		23	5		23	5	20 cm. græs paa fjeld	23	0	
24	0		24	0		24	0		24	6		24	6		24	0	

for *Voldeløkken, kvartal XXI* utført juni 1923.

Borhul nr. <i>81</i>	Borhul nr. <i>84</i>	Borhul nr. <i>86</i>	Borhul nr. <i>92</i>	Borhul nr. <i>94</i>	Borhul nr. <i>98</i>
Belastn. <i>120</i> kg.	Belastn. <i>120</i> kg.	Belastn. <i>120</i> kg.	Belastn. <i>120</i> kg.	Belastn. <i>120</i> kg.	Belastn. <i>120</i> kg.
Planum cote <i>80,5</i>	Planum cote <i>80,4</i>	Planum cote <i>80,5</i>	Planum cote <i>80,2</i>	Planum cote <i>80,0</i>	Planum cote <i>79,7</i>

Dybde i m.	Omdir.	Grund	Dybde i m.	Omdir.	Grund	Dybde i m.	Omdir.	Grund	Dybde i m.	Omdir.	Grund	Dybde i m.	Omdir.	Grund	Dybde i m.	Omdir.	Grund
1	X		1	X		1	X		1	X		1	X		1	X	
2	58		2	51		2	57		2	65	<i>Utopelur</i>	2	60	<i>Utopelur</i>	2	59	<i>Utopelur</i>
3	34		3	19		3	31		3	29	—	3	23	—	3	19	—
4	9		4	0		4	7		4	5		4	13		4	0	<i>Meget bløt ler</i>
5	0		5	0		5	0		5	0	<i>Meget bløt ler</i>	5	0	<i>Meget bløt ler</i>	5	0	—
6	0		6	0		6	0		6	0	—	6	0	—	6	0	—
7	0		7	0		7	0		7	0	—	7	0	—	7	0	—
8	0		8	0		8	0		8	0	—	8	0	—	8	0	—
9	0		9	0		9	2		9	0	—	9	0	—	9	0	—
10	0		10	0		10	0	<i>20 cm. græs</i>	10	0	—	10	0	—	10	0	—
11	0		11	0		11	0		11	0	—	11	0	—	11	0	—
12	0		12	0		12	0		12	0	—	12	0	—	12	0	<i>20 cm. græs, lod.</i>
13	0		13	0		13	0		13	3	<i>ved 15,2 m græsskikt</i>	13	0	—	13	0	—
14	0		14	0	<i>10 cm. græs</i>	14	0		14	0	—	14	0	<i>græs</i>	14	0	<i>ved 13,9 m græsskikt</i>
15	9		15	0		15	0		15	7	<i>20 cm. græs</i>	15	0	<i>Meget bløt ler</i>	15	0	<i>Meget bløt ler</i>
16	0	<i>ved 15,9 græsskikt</i>	16	0		16	0		16	15,2 m		16	0	<i>Meget bløt ler</i>	16	0	—
17	0		17	0	<i>10 cm. græs paa fjeld</i>	17	0	<i>70 cm. græs</i>	17		<i>Fjeld</i>	17	0	—	17	0	—
18	0	<i>10 cm. græs paa fjeld</i>	18	0	<i>16,9 m Fjeld</i>	18	0	<i>17,1 m Fjeld</i>	18			18	0	—	18	0	—
19	0		19	0		19	0		19			19	0	<i>Fjeld</i>	19	0	<i>græsskikt</i>
20	0	<i>18,7 m Fjeld</i>	20	0		20	0		20			20	0		20	0	<i>Meget bløt ler</i>
21	0		21	0		21	0		21			21	0		21	0	—
22	0		22	0		22	0		22			22	0		22	0	—
23	0		23	0		23	0		23			23	0		23	0	—
24	0		24	0		24	0		24			24	0		24	0	<i>ved 23,8 m græsskikt</i>
																	<i>24,6 m Fjeld</i>

for *Voldsløkken, kvartal XXI* utført juni 1923.

Borhul nr. 102			Borhul nr. 106			Borhul nr. 113			Borhul nr. 141			Borhul nr. 143			Borhul nr. 144		
Belastn. 120 kg.			Belastn. 120 kg.			Belastn. 120 kg.			Belastn. 120 kg.			Belastn. 120 kg.			Belastn. 120 kg.		
Planum cote 79,5			Planum cote 79,1			Planum cote 80,5			Planum cote 80,3			Planum cote 80,3			Planum cote 80,5		
Dybde i m.	Omdr.	Grund	Dybde i m.	Omdr.	Grund	Dybde i m.	Omdr.	Grund	Dybde i m.	Omdr.	Grund	Dybde i m.	Omdr.	Grund	Dybde i m.	Omdr.	Grund
1	x		1	x		1	x		1	x		1	x		1	x	
2	59	Holpeler	2	61	Holpeler	2	67	Holpeler	2	42	Holpeler	2	39	Holpeler	2	27	Holpeler
3	32	—	3	27	—	3	33	—	3	21	—	3	21	—	3	14	—
4	11	—	4	8	—	4	5	—	4	7	—	4	5	—	4	0	Meget bløt ler
5	0	Meget bløt ler	5	0	Meget bløt ler	5	0	Meget bløt ler	5	0	Meget bløt ler	5	0	Meget bløt ler	5	0	—
6	0	—	6	0	—	6	0	—	6	0	—	6	0	—	6	0	—
7	0	—	7	0	—	7	0	—	7	0	—	7	0	—	7	0	—
8	0	—	8	0	—	8	0	—	8	0	grøsskikt	8	0	—	8	0	—
9	0	—	9	0	—	9	0	—	9	0	Meget bløt ler	9	0	—	9	0	—
10	0	—	10	0	—	10	0	—	10	0	—	10	0	—	10	0	—
11	0	—	11	0	—	11	0	—	11	0	—	11	0	—	11	0	—
12	0	—	12	0	—	12	0	—	12	0	50 cm. græs 11,5 m.	12	0	—	12	0	—
13	0	—	13	0	10 cm. græs paa fjeld	13	0	—	13	0	Fjeld	13	0	11,9 m. Fjeld	13	0	—
14	0	—	14	0	13,2 m. Fjeld	14	2	—	14	0	—	14	0	—	14	0	—
15	0	—	15	0	—	15	0	10 cm. græs	15	0	—	15	0	—	15	0	—
16	0	10 cm. græs paa fjeld	16	0	Meget bløt ler	16	0	Meget bløt ler	16	0	—	16	0	—	16	0	—
17	0	16,3 m. Fjeld	17	0	—	17	3	—	17	0	—	17	0	—	17	0	—
18	0	—	18	0	—	18	0	ved 17,5 m. den og græs	18	0	—	18	0	—	18	0	—
19	0	—	19	0	—	19	1	—	19	0	—	19	0	—	19	0	—
20	0	—	20	0	—	20	0	—	20	0	—	20	0	—	20	0	—
21	0	—	21	0	—	21	0	—	21	0	—	21	0	—	21	0	—
22	0	—	22	0	—	22	0	—	22	0	—	22	0	—	22	0	—
23	0	—	23	0	—	23	56	10 cm. græs paa fjeld	23	0	—	23	0	—	23	0	—
24	0	—	24	0	—	24	0	23,1 m. Fjeld	24	0	—	24	0	—	24	0	—

for *Voldstøkken, kvartal XX* utført juni 1923.

Borhul nr. 146			Borhul nr. 149			Borhul nr. 150			Borhul nr. 151			Borhul nr. 155			Borhul nr. 158		
Belastn. 120 kg.			Belastn. 120 kg.			Belastn. 120 kg.			Belastn. 120 kg.			Belastn. 120 kg.			Belastn. 120 kg.		
Planum cote 80,5			Planum cote 80,4			Planum cote 80,2			Planum cote 80,6			Planum cote 80,4			Planum cote 80,3		
Dybde i m.	Omdr.	Grund	Dybde i m.	Omdr.	Grund	Dybde i m.	Omdr.	Grund	Dybde i m.	Omdr.	Grund	Dybde i m.	Omdr.	Grund	Dybde i m.	Omdr.	Grund
1	x		1	x		1	x		1	x		1	x		1	x	
2	39	Holpeler	2	27	Holpeler	2	25	Holpeler	2	37	Holpeler	2	65	Holpeler	2	69	Holpeler
3	25	—	3	13	—	3	9	—	3	16	—	3	43	—	3	15	—
4	4		4	0	Meget bløt ler	4	0	Meget bløt ler	4	0	Meget bløt ler	4	13		4	13	
5	0	Meget bløt ler	5	0	bløt ler	5	0	—	5	0	—	5	0	Meget bløt ler	5	0	Meget bløt ler
6	0	—	6	0	—	6	0	—	6	0	—	6	0	—	6	0	—
7	0	Meget bløt ler	7	0	—	7	0	—	7	0	—	7	0	—	7	0	—
8	0	—	8	0	—	8	0	—	8	0	—	8	0	—	8	0	—
9	0	—	9	0	—	9	0	—	9	0	—	9	0	—	9	0	—
10	0	—	10	0	—	10	0	—	10	0	—	10	0	—	10	0	—
11	0	—	11	2	10 cm. grus	11	0	—	11	0	—	11	0	—	11	0	—
12	0	—	12	0	Meget bløt ler	12	0	—	12	0	—	12	0	—	12	0	—
13	0	—	13	0	—	13	0	—	13	0	—	13	0	—	13	0	—
14	2	20 cm. grus og sten	14	2	grusbånd	14	5	20 cm. grus	14	15	ved 13,3 grus og sten	14	5	30 cm. grus paa fjeld	14	0	—
15	0	Meget bløt ler	15	0	bløt ler	15	2	grus	15	3		15			15	0	—
16	0	—	16	1	—	16	4		16	0		16			16	3	
17			17	3	—	17	0	Meget bløt ler	17	2		17			17	0	20 cm. grus
18	16,9 m.		18	0	—	18	0	—	18	7		18			18	0	30 cm. grus
19	Fjeld		19	0	—	19	0	—	19	10	18,6 m Fjeld	19			19	0	—
20			20	2	—	20	7		20			20			20		20 cm. grus paa fjeld
21			21	5		21	11	40 cm. grus paa fjeld	21			21			21		19,6 m. Fjeld
22			22	25	20 cm. grus	22		20,8 m Fjeld.	22			22			22		
23			23	15	hølem. gruslag og fjeld filler	23			23			23			23		
24			24	7	massen som kørp om sand	24			24			24			24		
				31	24,9 m. Fjeld												

for Voldsløkken, kvartal XXI utført juni 1923.

Borhul nr. 159	Borhul nr. 161	Borhul nr. 161	Borhul nr. 162	Borhul nr. 166	Borhul nr. 172
Belastn. 120 kg.	Belastn. 120 kg.	Belastn. 120 kg.	Belastn. 120 kg.	Belastn. 120 kg.	Belastn. 120 kg.
Planum cote 80,2	Planum cote 80,1	Planum cote "	Planum cote 79,8	Planum cote 79,7	Planum cote 79,3

Dybde i m.	Omdr.	Grund	Dybde i m.	Omdr.	Grund	Dybde i m.	Omdr.	Grund	Dybde i m.	Omdr.	Grund	Dybde i m.	Omdr.	Grund	Dybde i m.	Omdr.	Grund
1	x		1	x		15		Veblunde grus og ler	1	x		1	x		1	x	
2	63	Stolpeler	2	61	Stolpeler	19		ha 239 m. fjeld.	2	59	Stolpeler	2	62	Stolpeler	2	51	Stolpeler
3	21	"	3	25	"	25,6 m.			3	26	"	3	20	"	3	16	"
4	15		4	3		Fjeld			4	5		4	9	1	4	9	
5	0	Meget bløt ler	5	0	Meget bløt ler				5	0	Meget bløt ler	5	0	Meget bløt ler	5	0	Meget bløt ler
6	0	"	6	0	"				6	0	"	6	0	"	6	0	"
7	0	"	7	0	"				7	0	"	7	0	"	7	0	"
8	0	"	8	0	"				8	0	"	8	0	"	8	0	"
9	0	"	9	0	"				9	0	"	9	0	"	9	0	"
10	0	"	10	0	"				10	0	"	10	0	"	10	0	med 10,4 m. grus skikt
11	0	"	11	0	"				11	0	"	11	0	"	11	0	"
12	0	"	12	0	"				12	0	"	12	0	"	12	0	11,0 m. Fjeld
13	0	"	13	0	"				13	0	"	13	0	"	13	0	"
14	0	"	14	0	"				14	0	"	14	0	"	14	0	"
15	0	50 cm. grus.	15	0	"				15	0	ved 14,9 m. grus skikt	15	0	"	15	0	"
16	0	"	16	0	"				16	0	"	16	0	14,5 m. Fjeld	16	0	"
17	3	30 cm. grus.	17	1	"				17	0	"	17	0	"	17	0	"
18	4	17,6-19,1 m. grus og grus	18	0	med 17,7 m. grus skikt				18	2	14,9 m. og til fjeld	18	0	"	18	0	"
19	15	grus og grus	19	0	Bløt ler				19	3	fra 14,9 m. og til fjeld	19	0	"	19	0	"
20	0	"	20	0	"				20	5	fra 14,9 m. og til fjeld	20	0	"	20	0	"
21	19,8 m. Fjeld		21	2	"				21	7	fra 14,9 m. og til fjeld	21	0	"	21	0	"
22	0	"	22	3	30 cm. grus				22	5	fra 14,9 m. og til fjeld	22	0	"	22	0	"
23	0	"	23	5	"				23	14	fra 14,9 m. og til fjeld	23	0	"	23	0	"
24	0	"	24	9	"				24	23,2 m. Fjeld		24	0	"	24	0	"

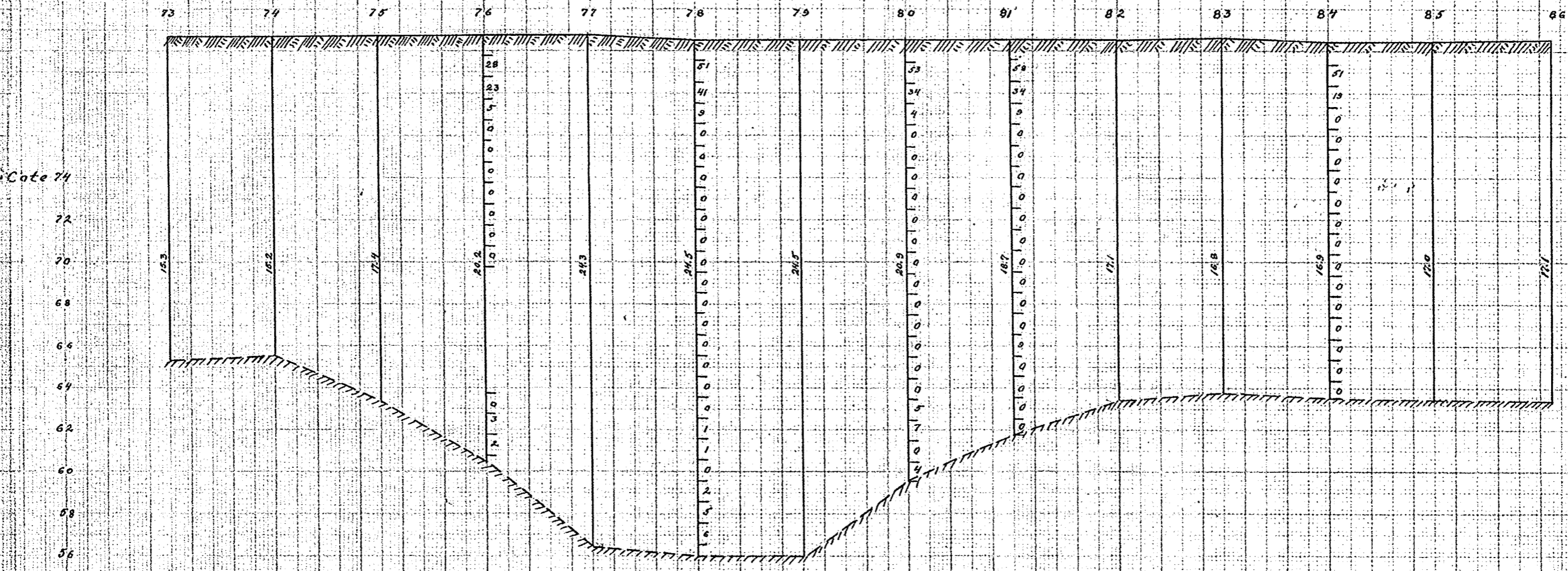
for *Voldsløkken, kvartal XXI*

utført juni 1923

Borhul nr. 174			Borhul nr. 174			Borhul nr. 180			Borhul nr. 182			Borhul nr.			Borhul nr.		
Belastn. 120 kg.			Belastn. 120 kg.			Belastn. 120 kg.			Belastn. 120 kg.			Belastn. kg.			Belastn. kg.		
Planum cote 79,5			Planum cote 79,1			Planum cote 80,0			Planum cote 80,3			Planum cote			Planum cote		
Dybde i m.	Omdr.	Grund	Dybde i m.	Omdr.	Grund	Dybde i m.	Omdr.	Grund	Dybde i m.	Omdr.	Grund	Dybde i m.	Omdr.	Grund	Dybde i m.	Omdr.	Grund
1	x		1	x		1	x		1	x		1			1		
2	55	<i>Holpæler</i>	2	44	<i>Holpæler</i>	2	61	<i>Holpæler</i>	2	67		2			2		
3	18	—	3	16	—	3	27	—	3	39		3			3		
4	0	<i>Hægt bløt ler</i>	4	0	<i>Hægt bløt ler</i>	4	11	—	4	17		4			4		
5	0	—	5	0	—	5	10	—	5	2		5			5		
6	0	—	6	0	—	6	0	<i>Hægt bløt ler</i>	6	0		6			6		
7	0	—	7	0	—	7	0	—	7	0		7			7		
8	0	—	8	0	—	8	0	—	8	0		8			8		
9	0	—	9	0	—	9	0	—	9	0		9			9		
10	0		10	0	—	10	0	—	10	0		10			10		
11	9,3 m.	<i>Fjeld</i>	11	0	—	11	0	—	11	0		11			11		
12			12	0		12	0	—	12	0		12			12		
13			13	11,8 m.	<i>Fjeld</i>	13	0	—	13	0		13			13		
14			14	0	—	14	0	—	14	0		14			14		
15			15			15	14,2 m.	<i>Fjeld</i>	15	5		15			15		
16			16			16			16	4		16			16		
17			17			17			17	7		17			17		
18			18			18			18	3		18			18		
19			19			19			19	13		19			19		
20			20			20			20	20		20			20		
21			21			21			21	20		21			21		
22			22			22			22	20,5 m.	<i>Fjeld</i>	22			22		
23			23			23			23			23			23		
24			24			24			24			24			24		

*fra 150 m og til fjeld
reklunderne givt og
lulag.*

0000 0000 0000 0000



Kristiania 1921 1:4000

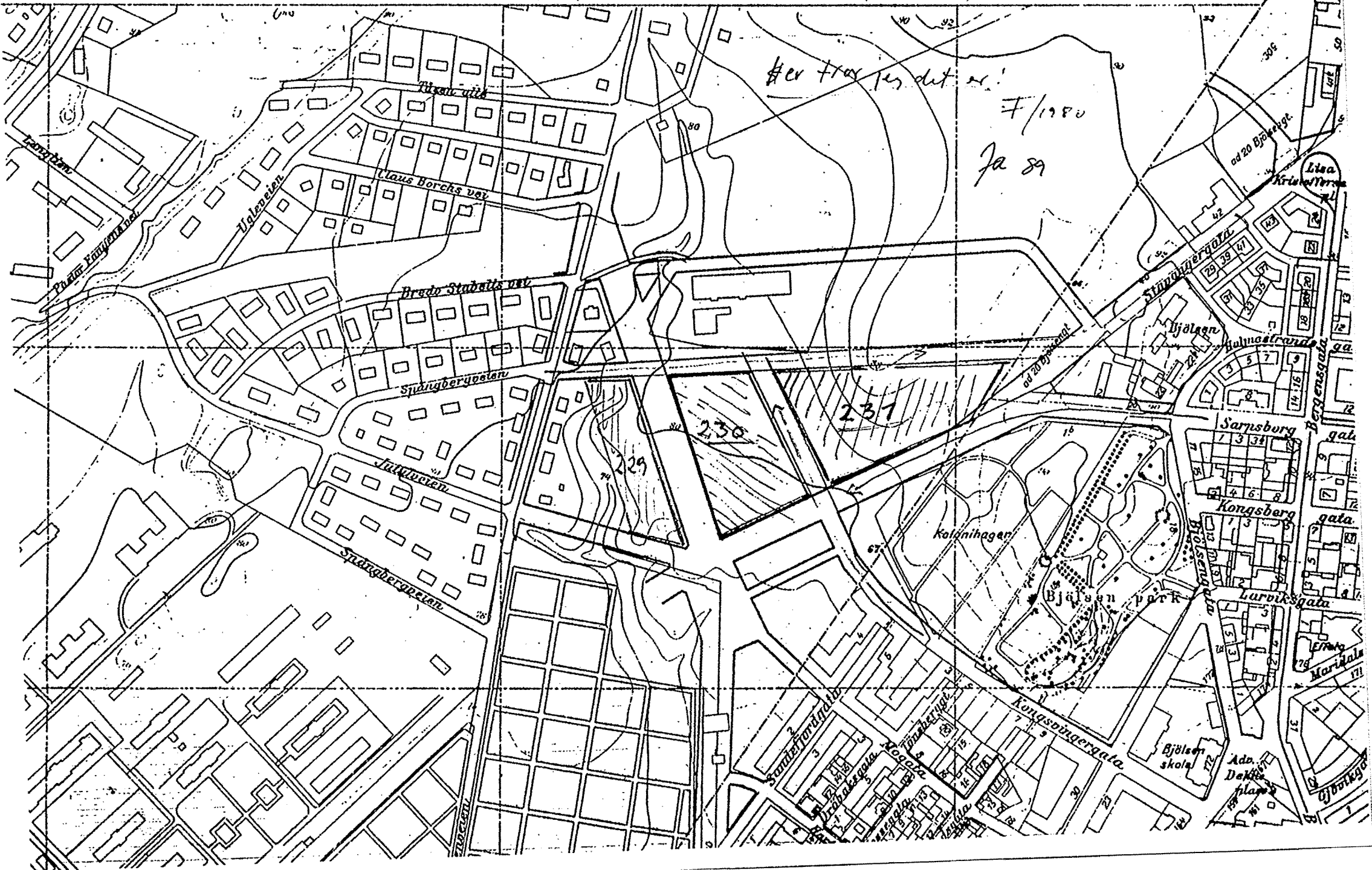
D

Bilag til B 231

E

Bl. 4, Bilag til 230

F



Her fras det er!
 F/1980
 Ja 89

230

231

229

Bjølsten skole
 Ado. Dakks plass

Lisa
 Kristoffersen

Kristiania 1921 1:4000

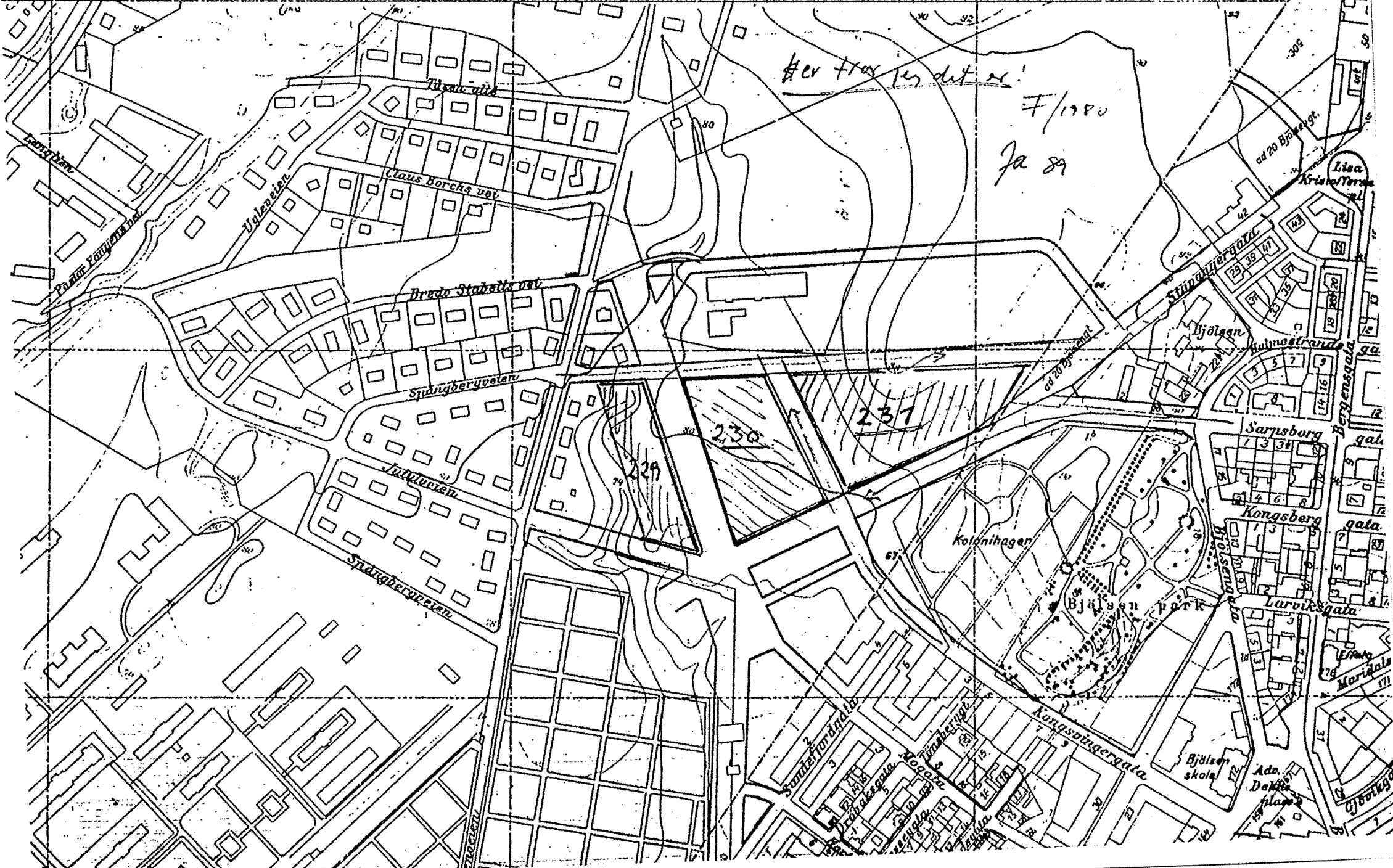
D

Bilag til B 231

E

Bl. 4, Bilag til 230

F



Her træs det er!
 F/1980
 Ja 89

229

230

231

Kolonihagen

Bjølse park

Ado. Dehns plass

Grundboringskart for Voldsløkken

kvartal XXI

M. 1:200

Reguleringslinjer og gatens midtlinje er optegnet i h.t. målebrev

Belegget:

— Terrengkoter $\frac{1}{2}$ m. elev.

• Dybde til fjeld

• Fjeldets kotehinne

--- Supponerte fjeldkoter

Høiderne refererer sig til byens f.m.

Kristiania august 1923

Quarkey I.Ø.

Bl. 230

