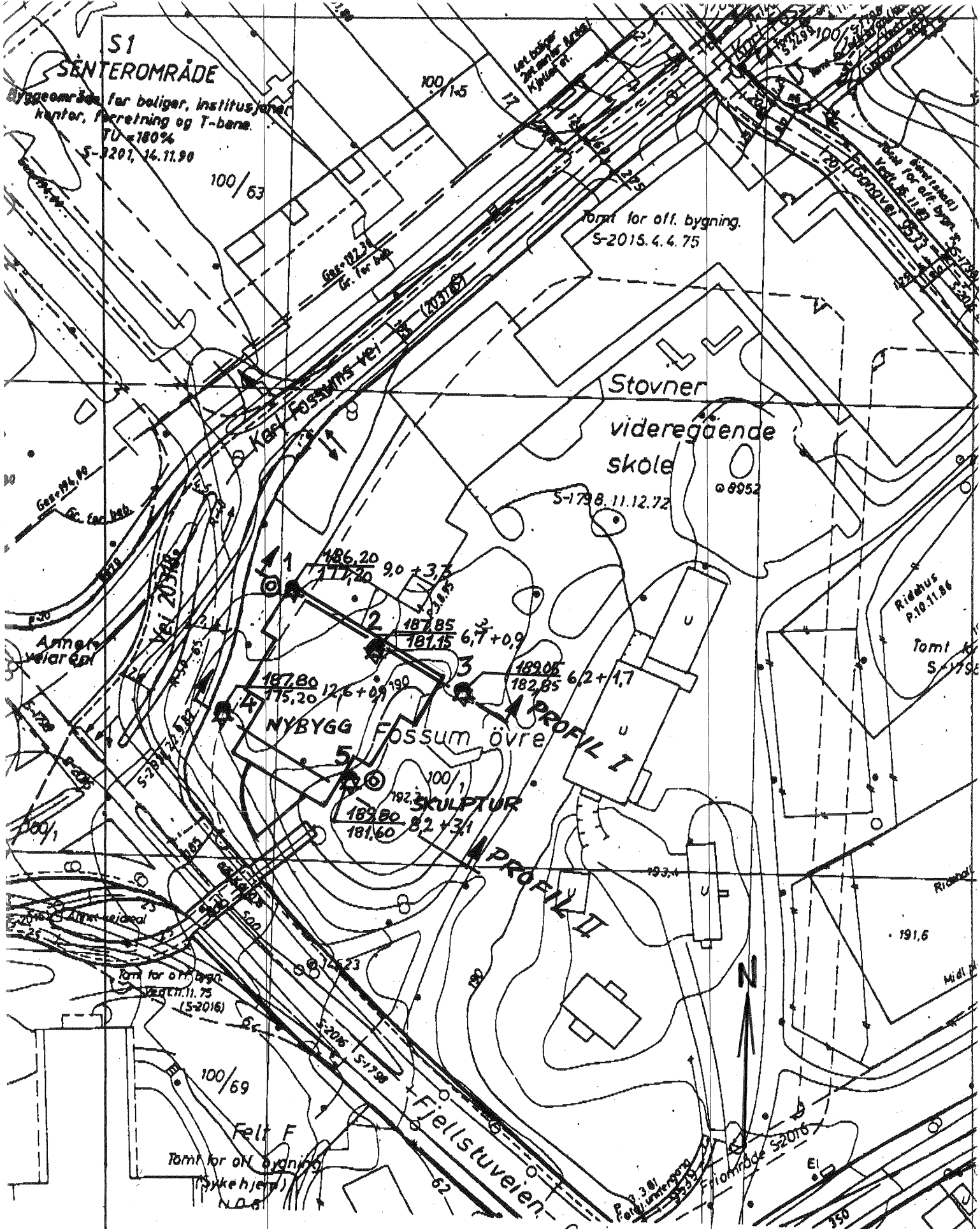






S1  
SENTEROMRÅDE

Byggeområde for boliger, institusjoner, kontor, forretning og T-bane.  
TU = 180%  
S-3201, 14.11.90



 <b>Kommune</b>  Rådsgivende ingeniører i Geoteknikk og Ingeniørgeologi	<b>STOVNER VIDEREG. SKOLE</b> OSLO	MÅLESTOKK 1: 1000	OPPDRAG 11 420	
	<b>SITUASJONSPLAN</b>  Totalsondering  Prøvetaking	TEGNET/KONTR. HRJ	BILAG 2	
		DATO 16.07.96	TEGN. NR 102	