

NOTE BY

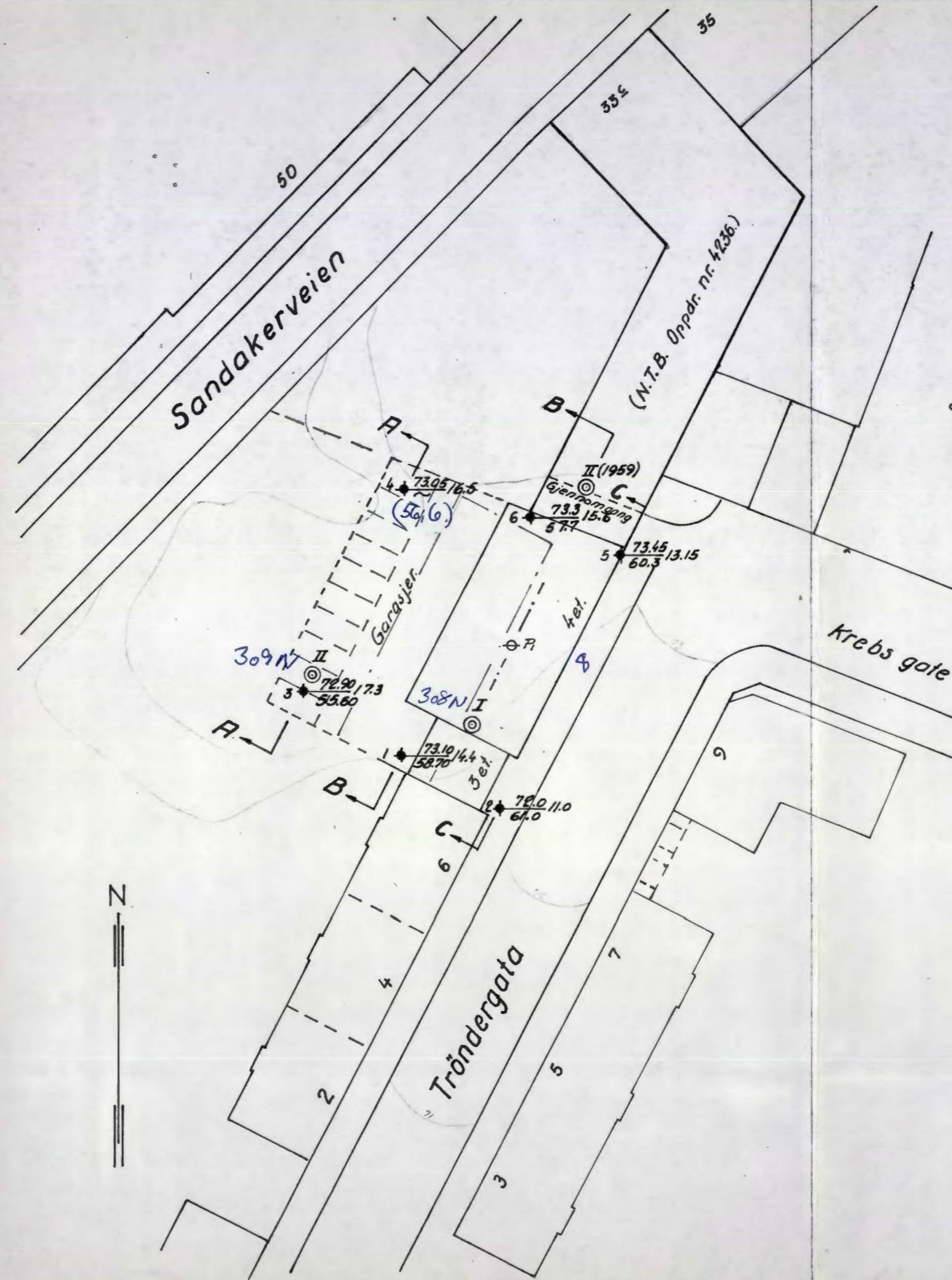
4737

(Sandaker vn. 33 b)

Trøndergata 8

NO: D 5 III

Nov. 1948



- ◆ Dråleboring
- Spyleboring
- ▼ Ramsondering
- ⊙ Prøveserie.
- + Vingeboring.
- Piezometer.

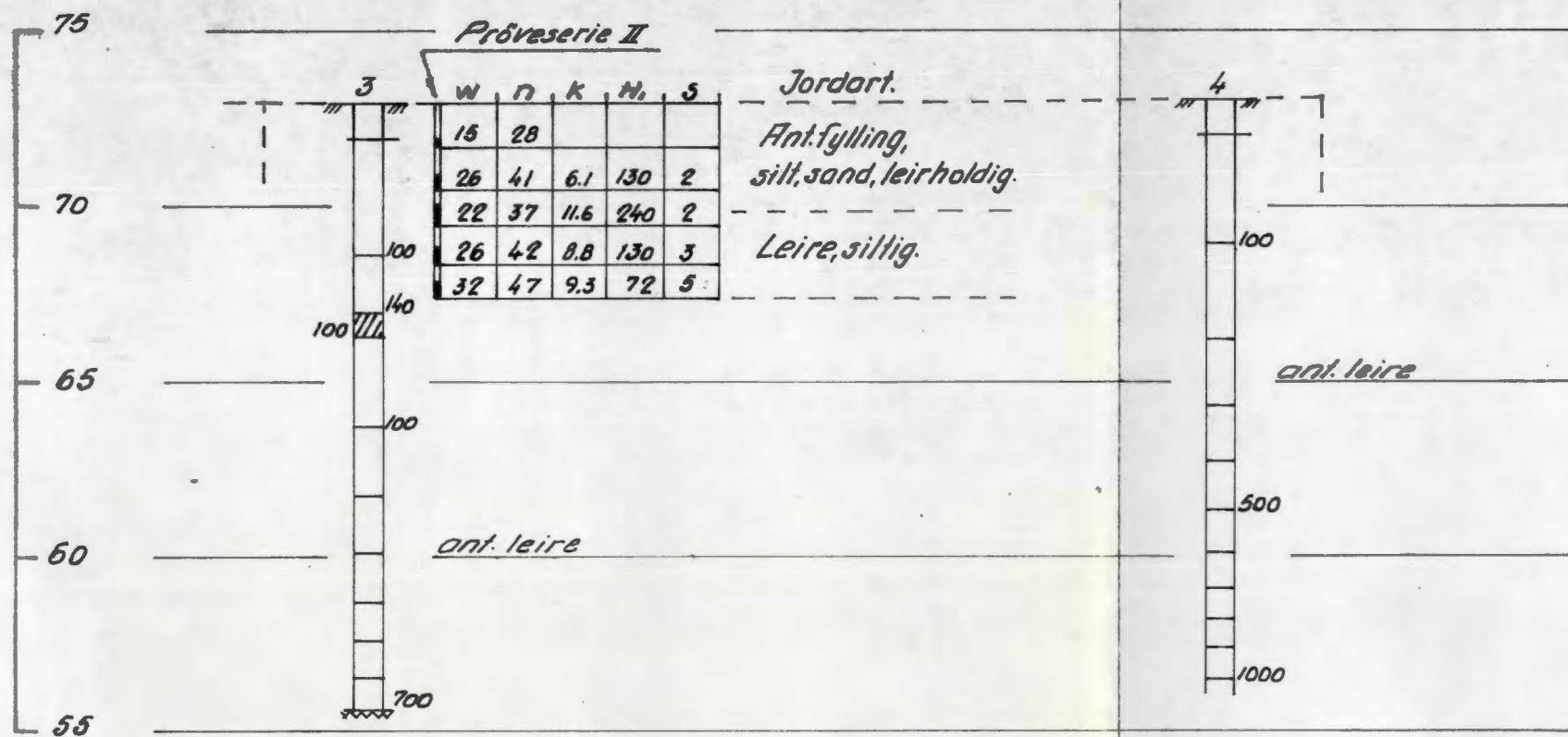
Borrell nr. \blacklozenge Terfeng/Bunn-Mote. Boret dybde
 Antatt fjellkote.

Lab. bok nr. 592
 Berebuk nr. 1691
 Utgangspunkt for nivåemant er H.m. nr. 332. H = 75.345.
 Geoteknisk utredning av 31/10-61. ved I.F.

OBOS. Sandakerveien 33b Situasjonsplan.	Blåstokk	Tegn. R	23/10-61.
	1:500		
NORSK TEKNISK BYGGEKONTROLL		4737-1	
Oscars gt. 46b — Oslo		Erstattet av:	

Profil A-A

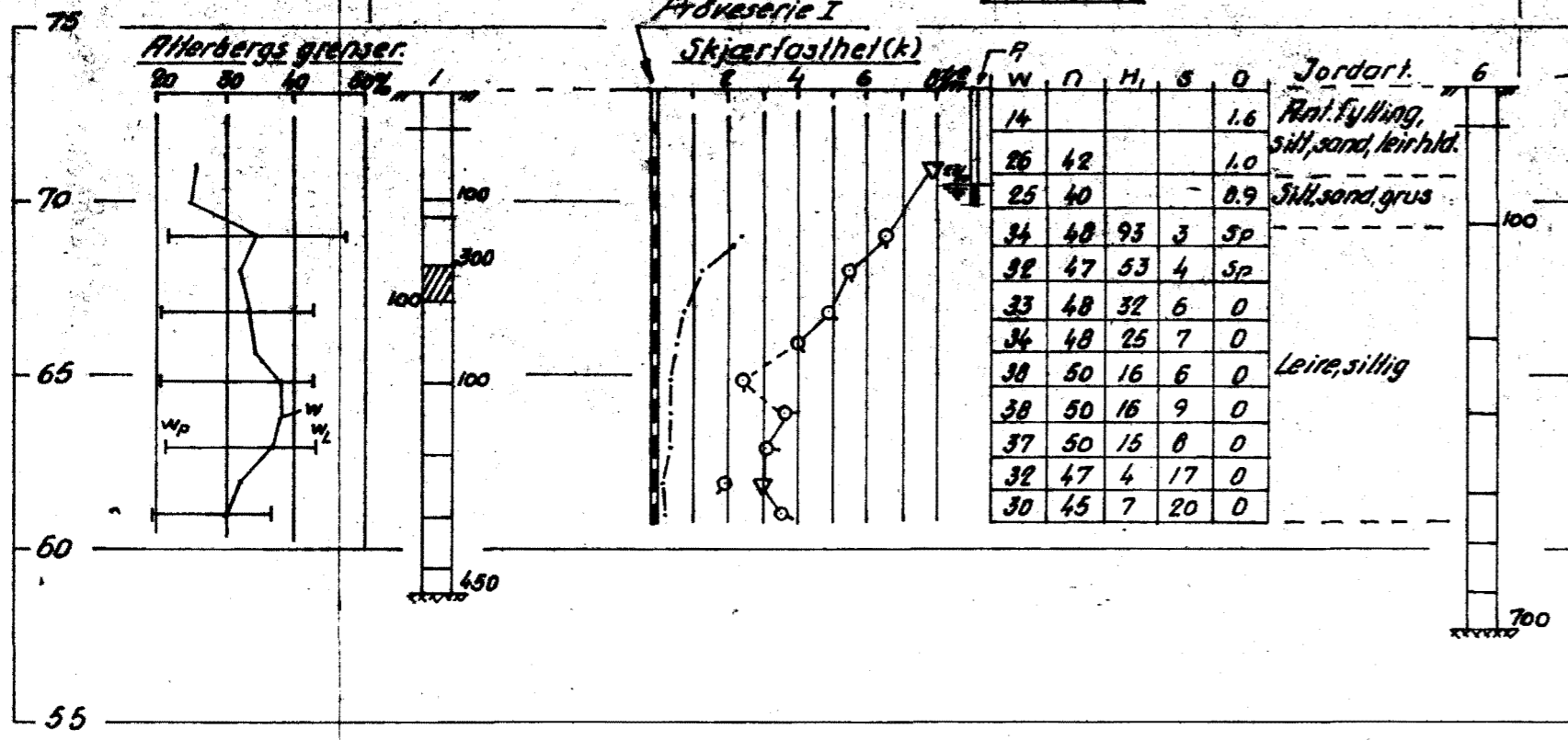
M=1:200



<p><i>OBOS</i> <i>Sandakerveien 33b</i> <i>Situasjonsplan.</i></p>	Østertokk 1:500 Tegn. R. 23/10-61. Erstatning for:
<p>NORSK TEKNISK BYGGEKONTROLL Oscars gt. 46b — Oslo</p>	<p style="font-size: large; font-weight: bold;">4737-2</p> Erstatning av:

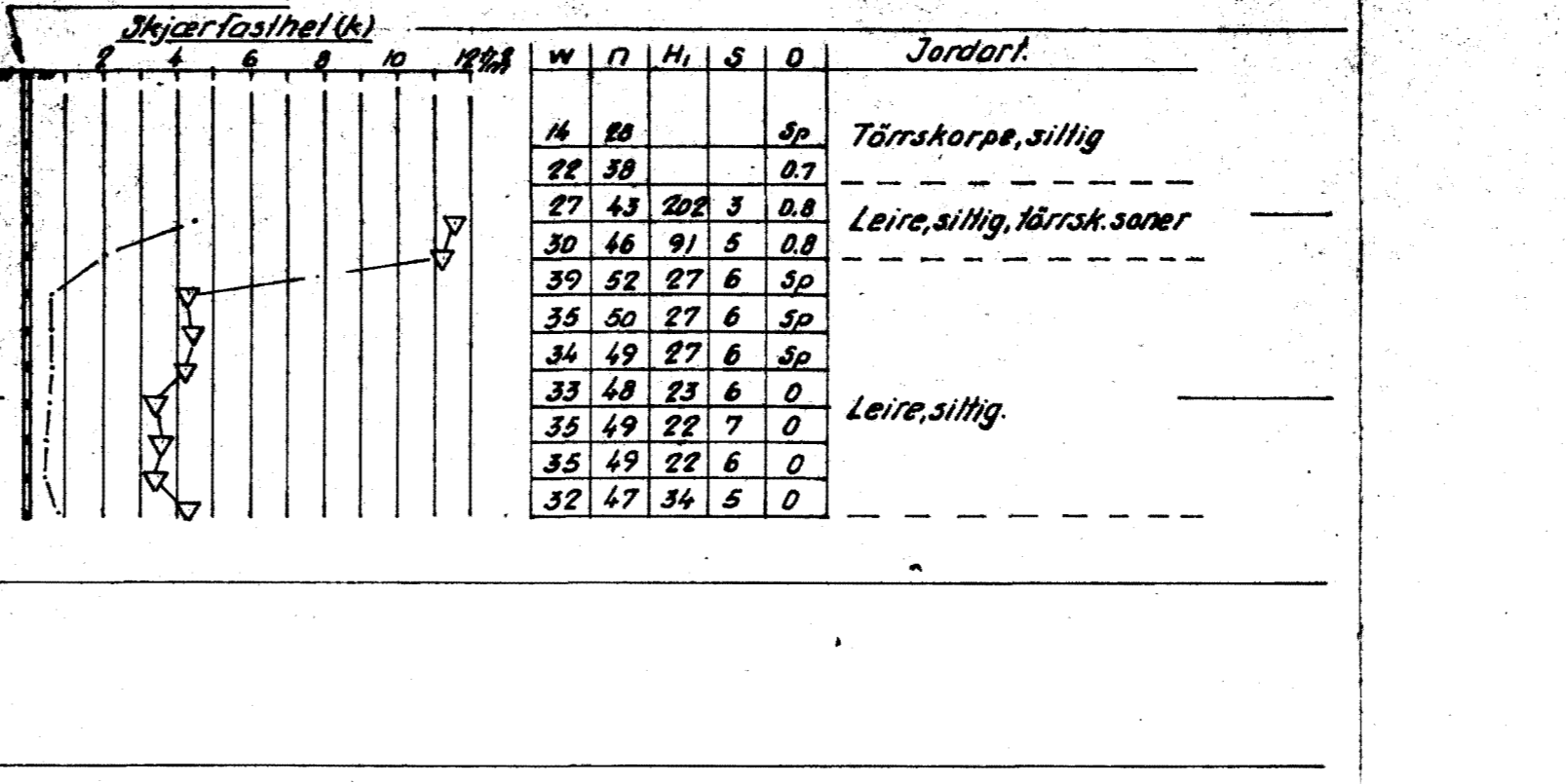
Profil B-B

M=1:200



P	w	n	H _i	S	O	Jordart.
14					1.6	Rent Fylling, silt, sand, leirhld.
26	42				1.0	
25	40				0.9	Silt, sand, grus
34	48	93	3	Sp		
32	47	53	4	Sp		
33	48	32	6	0		Leire, siltig
34	48	25	7	0		
38	50	16	6	0		
38	50	16	9	0		
37	50	15	8	0		
32	47	4	17	0		
30	45	7	20	0		

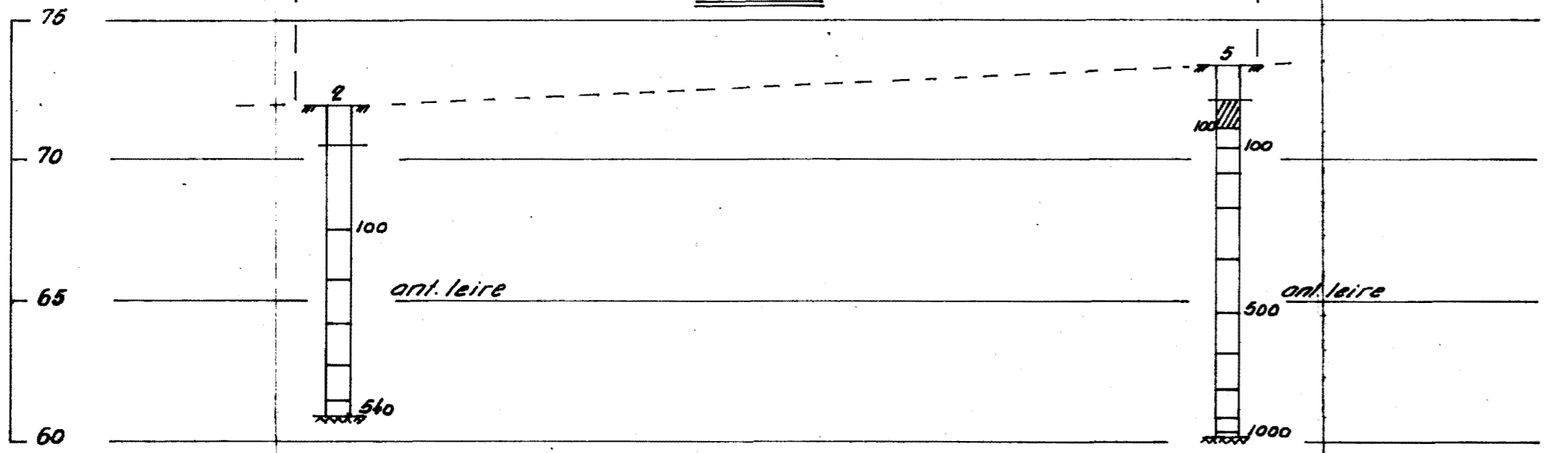
M=1:200



P	w	n	H _i	S	O	Jordart.
14	28				Sp	Törrskorpe, siltig
22	38				0.7	
27	43	202	3	0.8		Leire, siltig, lörrsk. soner
30	46	91	5	0.8		
39	52	27	6	Sp		
35	50	27	6	Sp		
34	49	27	6	Sp		
33	48	23	6	0		Leire, siltig
35	49	22	7	0		
35	49	22	6	0		
32	47	34	5	0		

Profil C-C

M=1:200



<p>OBOS. Sandakerveien 33b. Profiler.</p>	Målestokk	Tegn. nr.	23/10-61.
	1:200		
<p>NORSK TEKNISK BYGGEKONTROLL Oscars gt. 46b — Oslo</p>	Erstatning for:		
	<p>4737-2</p>		
Erstatnings nr.:			