

NV: A2 I-IV B2 I II ^R B3 II III, NV A01

NSB

185 (^{Antik} 723)

Odinsgt. - Th. Heftyesgt.

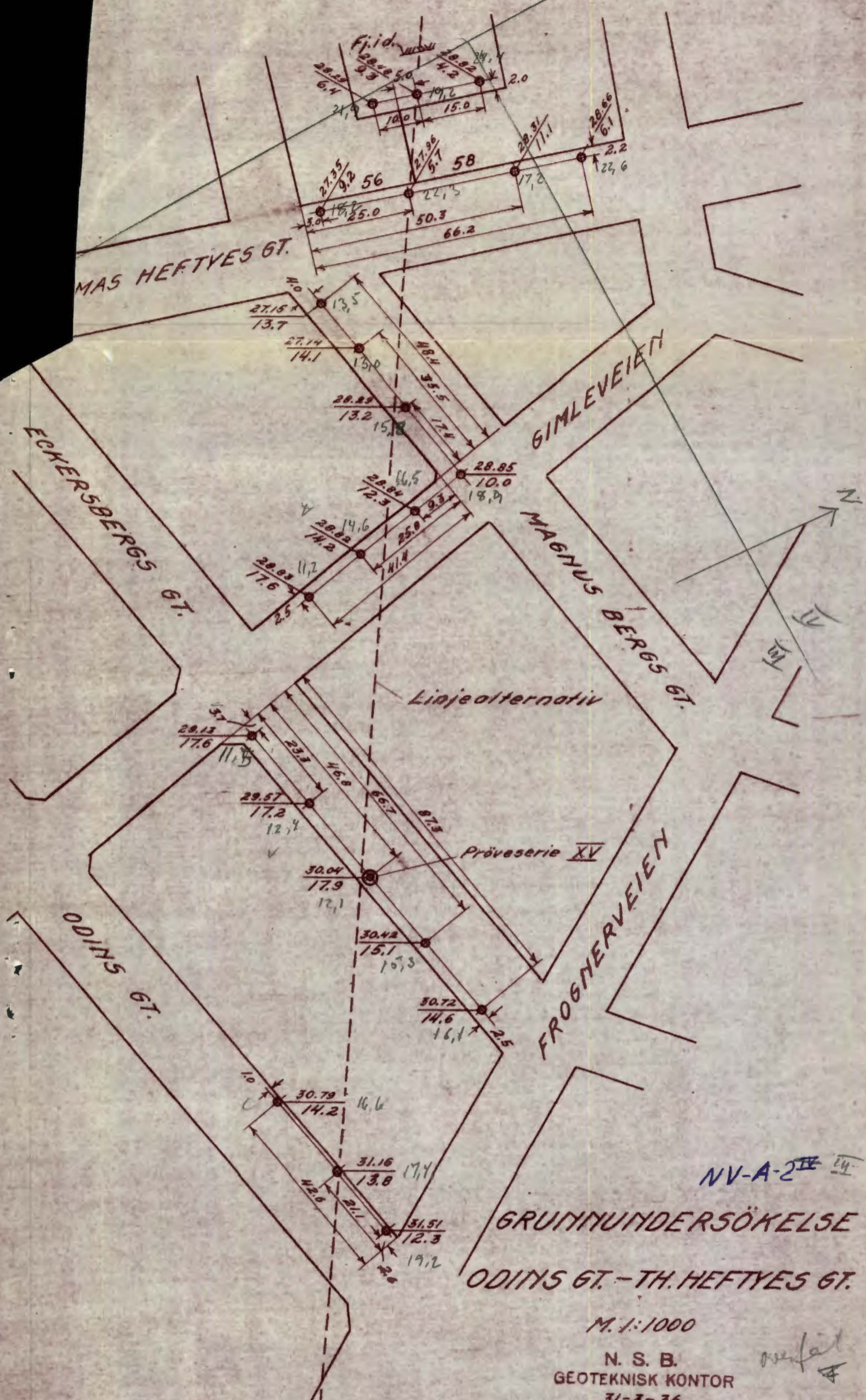
186 (724)

Langs Bygdö alle

196 (725)

Frogneravn. - Halvdan Svartesgt. fra Lövenskjoldsgt. til
Frognerbekken

* 723
724
725



NV-A-2^{II} 24
GRUNNUNDERSØKELSE
ODINS GT. - TH. HEFTYES GT.

M. 1:1000

N. S. B.
 GEOTEKNISK KONTOR
 31-3-36

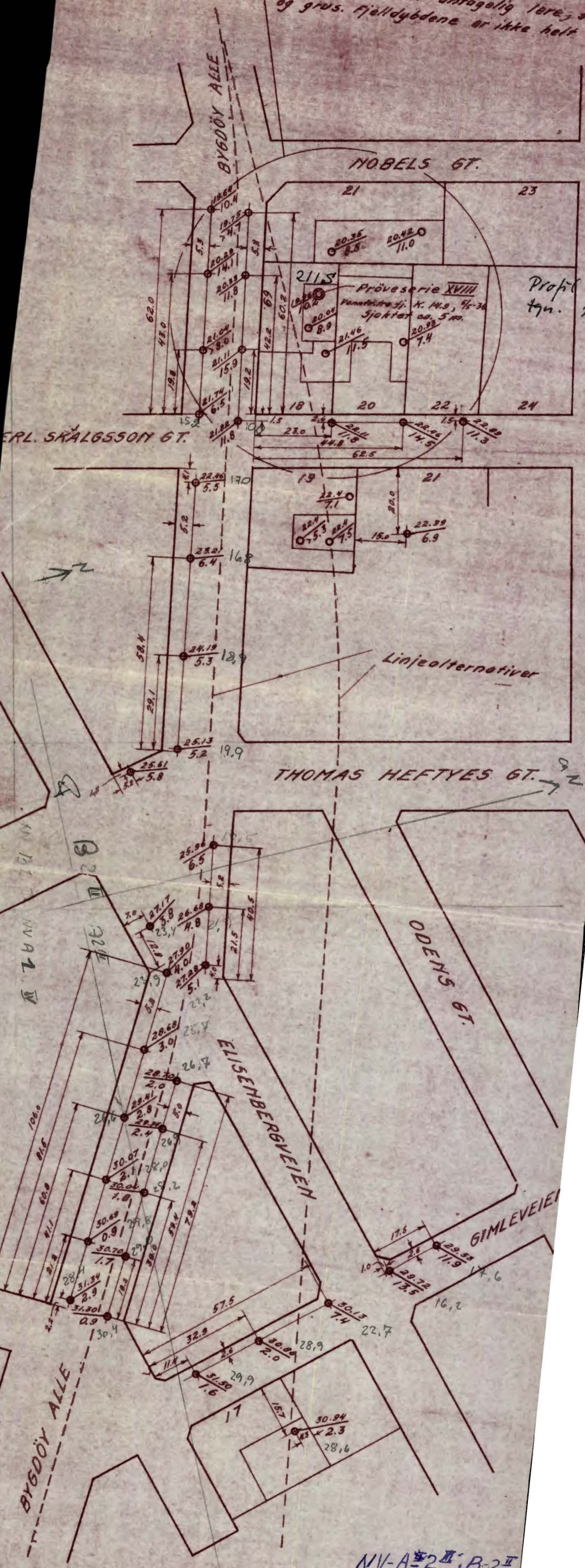
Tegn. nr. 185

—•— Terrängkote
 — Dybde til fjell i m.

A.-F. Rosenlund

Handwritten signature

På dette område øverst ca. 4-8 m
 fylling. Herunder antagelig ler og
 og grus. Tjelltykkene er ikke helt



GRUNNUNDERSØKELSE
 LANGS BYGDÖY ALLE
 GIMLEVEIEN - NOBELS GT.

M. 1:1000
 N. S. B.
 GEOTEKNISK KONTOR
 29-4-36

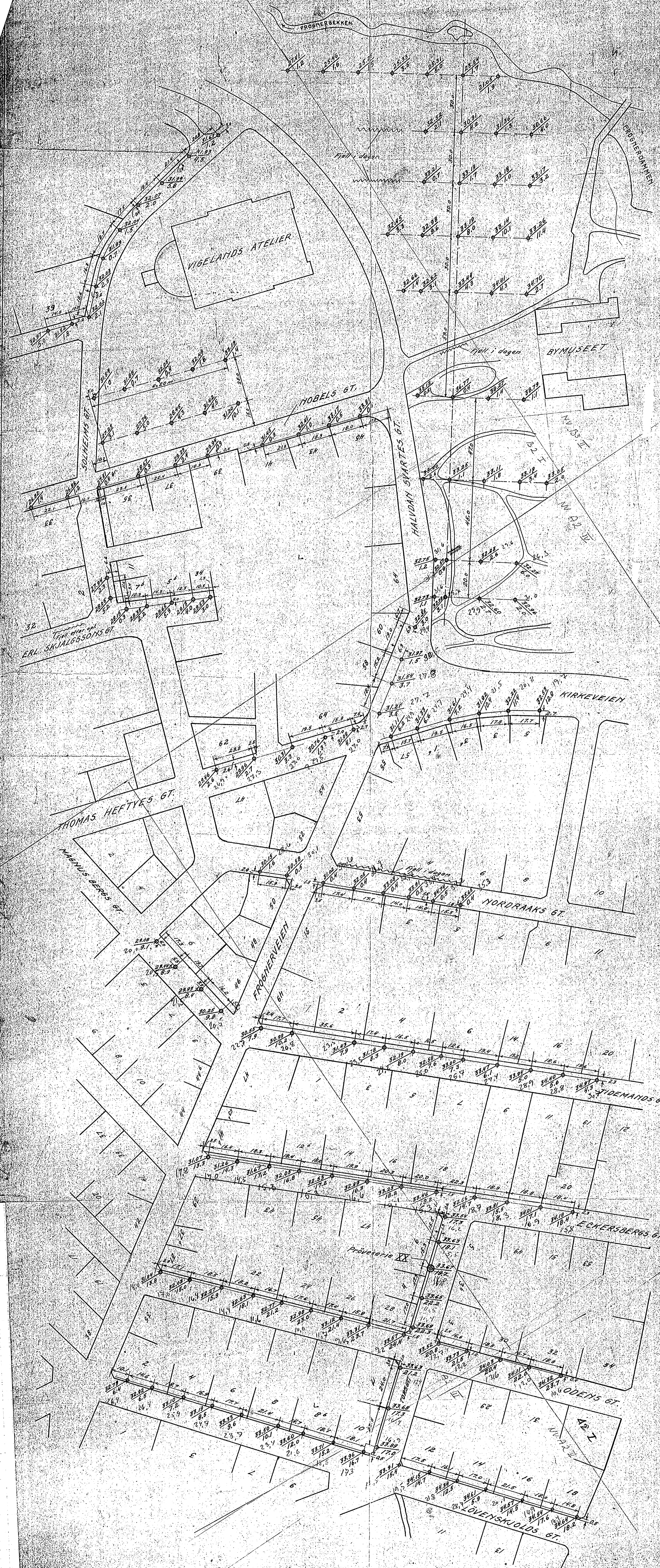
Tegn. nr. 186

A. S. Rosenlund

Terrangkode
 Dybde til fjell

NV-A-2 II: B-2 II

NV: A-1 II
 NV: A-2 III
 B-2, II



Terranghøje
 Dyp til fjell i m.

GRUNNUNDERSØKELSE
 M. 1:1000

N. S. B.
 GEOTEKNISK KONTOR / nr. 196
 Oslo 5-1-37
 A. K. Rosenlund

Th. A. Hansen