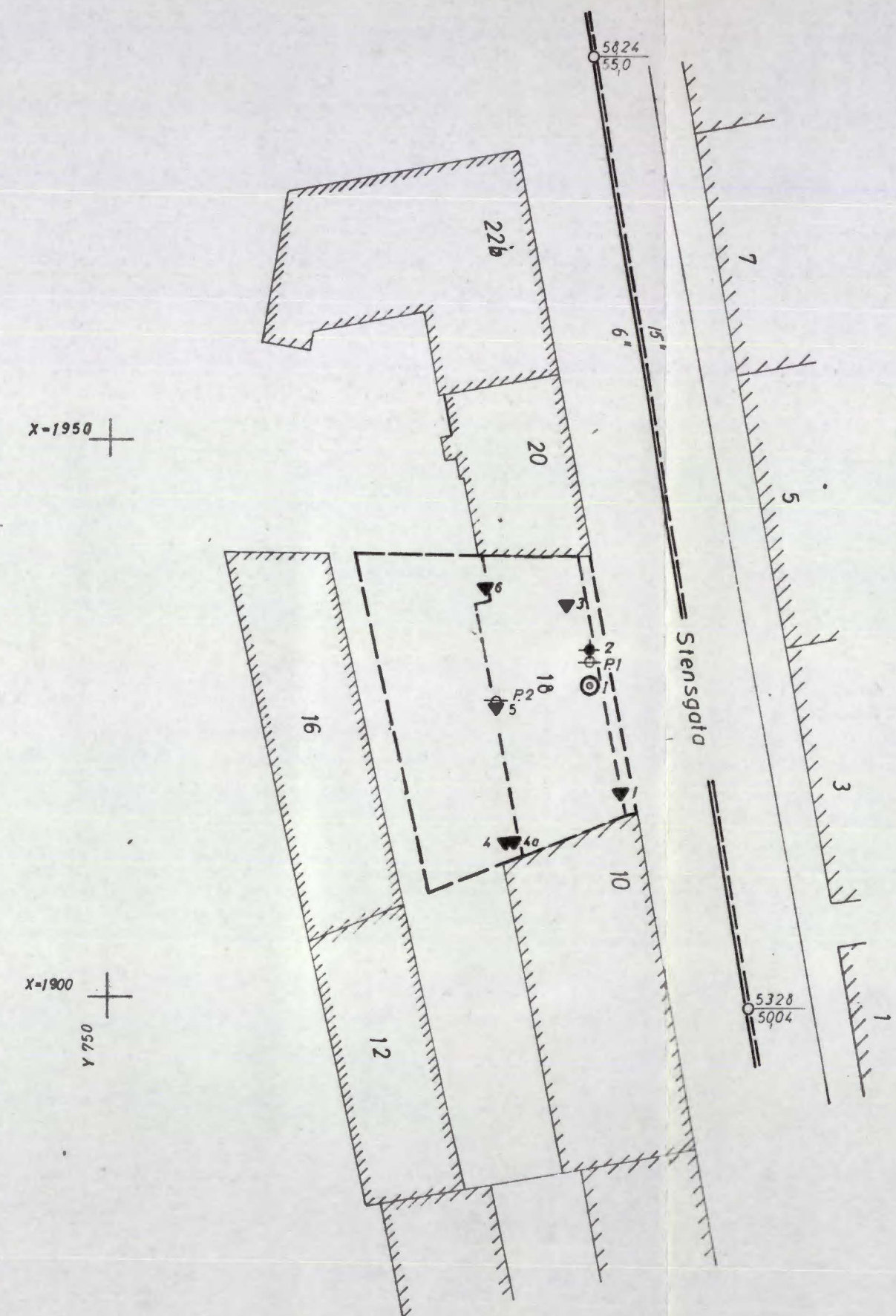


N O T E B Y

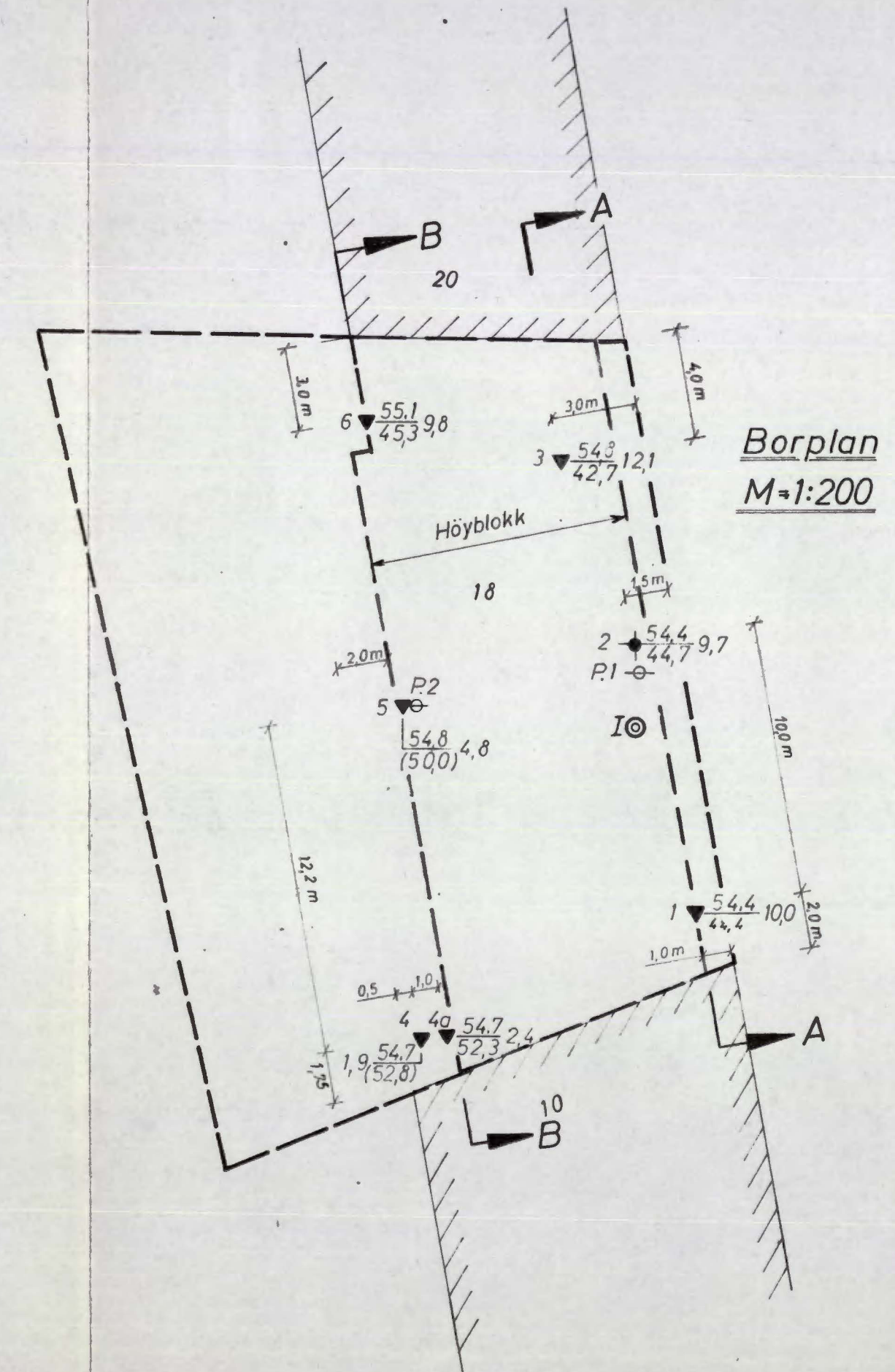
6176

Stensgaten 18

NO: A4"



Situasjonsplan
M=1:500



Borplan
M=1:200

- ◆ Dreieboring
- Spyleboring
- ◇ Slagboring
- ▼ Ramboring
- ✱ Støtboring
- ⊙ Prøveserie
- + Vingeboring
- ⊖ Piezometer
- ⊠ Sjaktning
- ⊗ Rotasjonsboring

Borhull nr.	Terreng (Bunn)kote	Antatt fjellkote	Boret dybde
-------------	--------------------	------------------	-------------

Borbok nr. 2992
 Lab. bok nr. 759
 Kartgrunnlag:
 Utgangspunkt for nivellement: H.M. nr. 100, H=57,611 (Stensgt. 7)

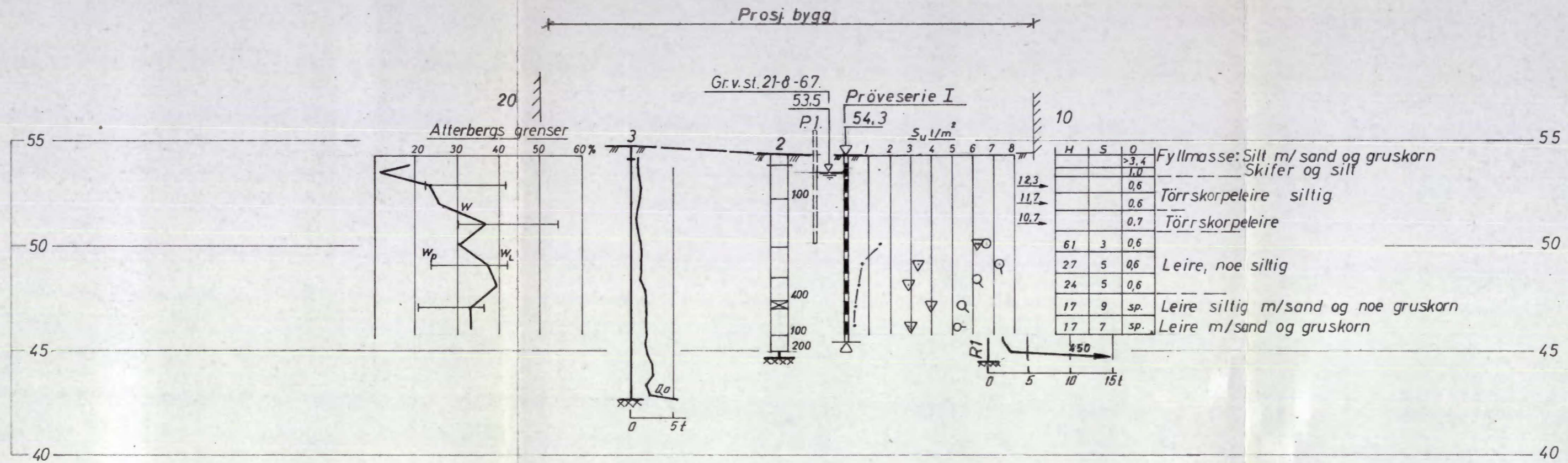
Geoteknisk utredning av 18-10-67 ved Bj.F.

Stensgt. 18 Situasjons- og borplan	Målestokk 1:500	Tegn. LEK 9-8-67
	1:200	
NORSK TEKNISK BYGGEKONTROLL AS JAN FRIIS		Erstatning for: 6176-1
Erstattet av:		

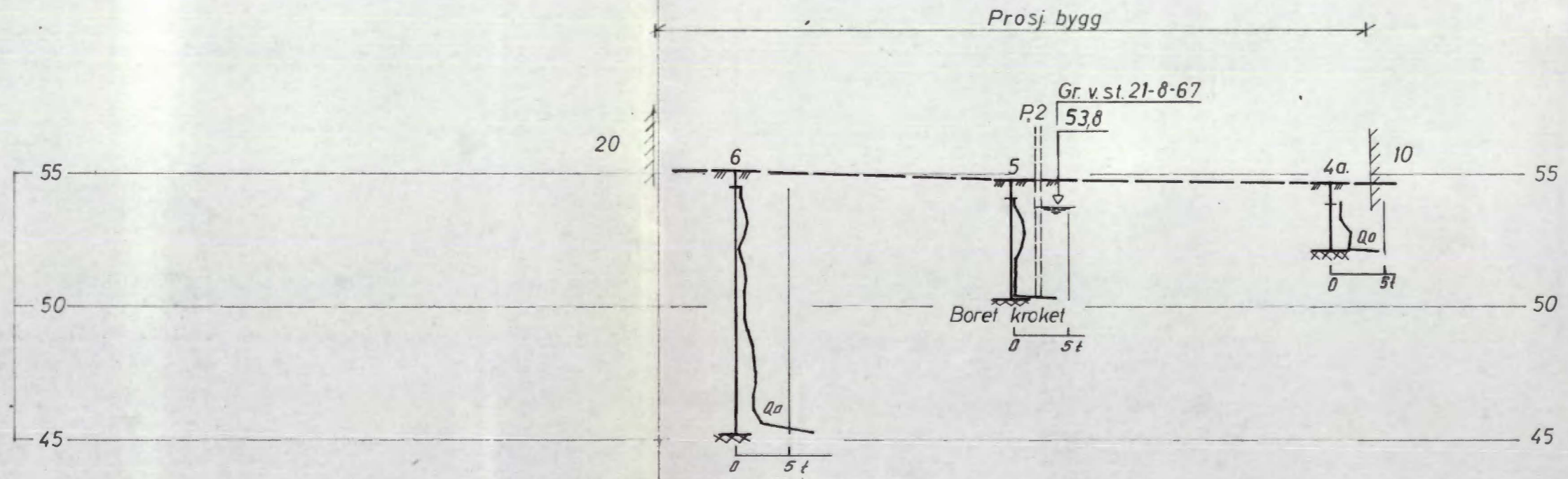


No: 97 I Amal 64

Profil A-A



Profil B-B



Stensgt. 18 Profil A-A og B-B	Målestokk	Tegn. LEK	11-8-67
	1:200		
Erstatning for:		6176-2	
Erstattet av:			

NORSK TEKNISK BYGGEKONTROLL AS
JAN FRIIS