

*NO: B4 I. II

524

Lovisenbergst. 13

Diakonissernes Aldershjem

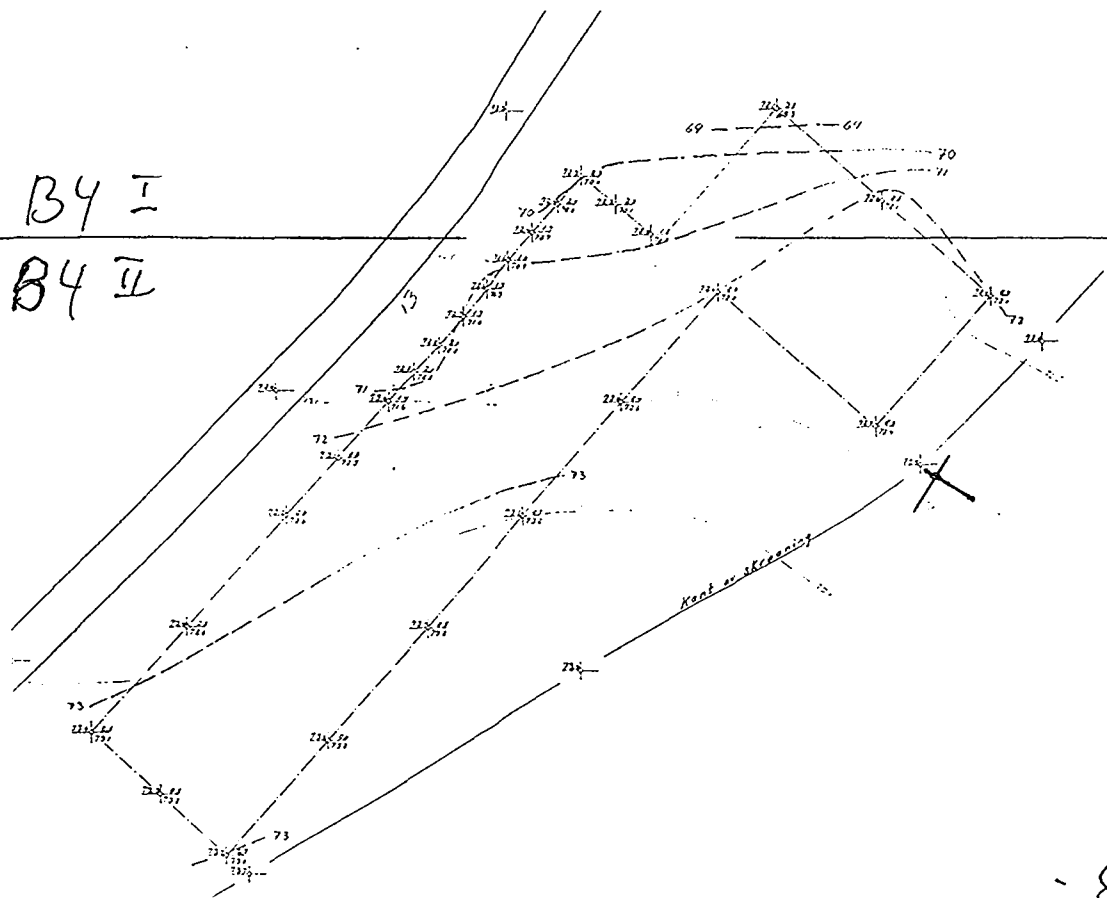
Bl. 524

Diakoniss

poa

Tegu

B4 I
B4 II



over. Mini 88
1:500

konissehusets kirke

FM136e

Statue

220/68

220/69

220/70

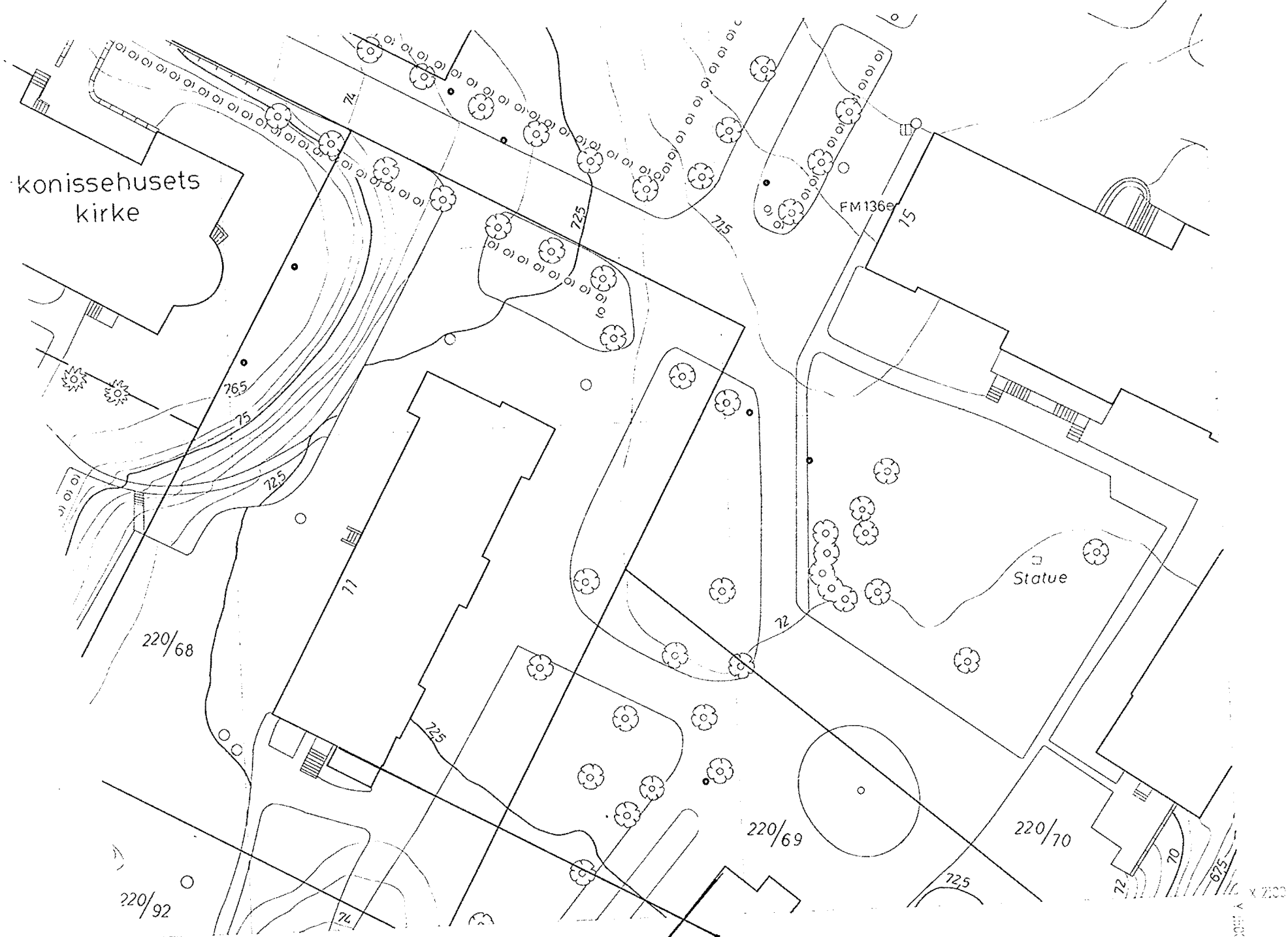
220/92

OPPMÅLINGSVESENET 1985 AJOUR 1984

OSLO
M1:500
EKV. 0,5 M.

NOB 4-1

6001 A x 7200



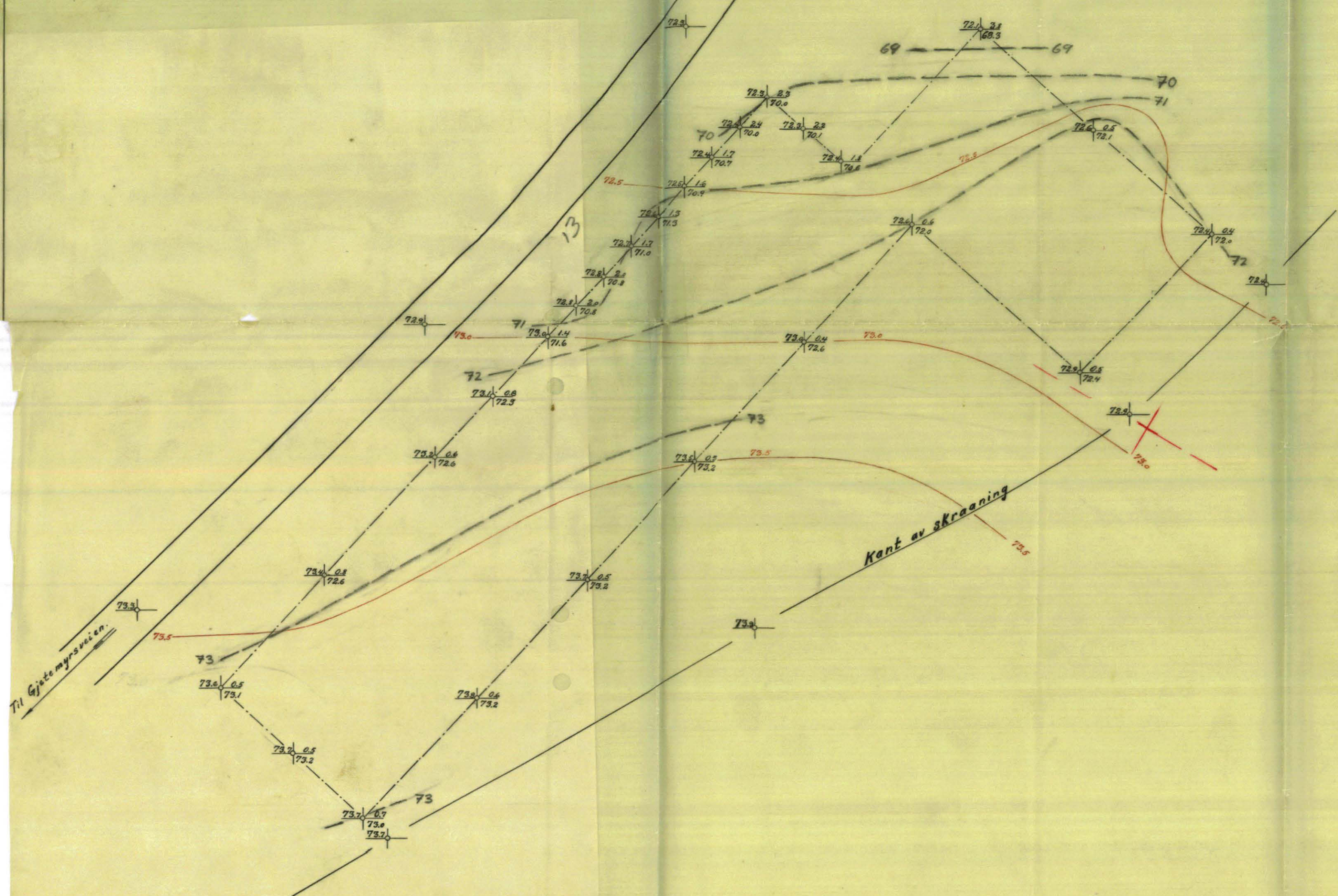


452

(Lovisenberggt. 13.)
 Grundboringskart
 for
 Diakonissernes Alderdomshjem
 paa Lovisenberg.
 M: 1:200.

Tegn: Terr. høide | Dybde til fjeld
 Fjeldkotehøide

- Terr. Koter.
- - - Fjeld Koter.
- - - Byggelinje efter utsatte piler.



Oslo i januar 1927.
 Oscarberg