

OSLO KOMMUNE

GEOTEKNISK KONTOR

R-2279

Hoffsvn. 13

(Oppdrags BERDAL)

NV:C37





SITUASJONSKART

BILAG

TIL BREV AV 10/10 86

M. 1.500

Ekvidistanse 1 m



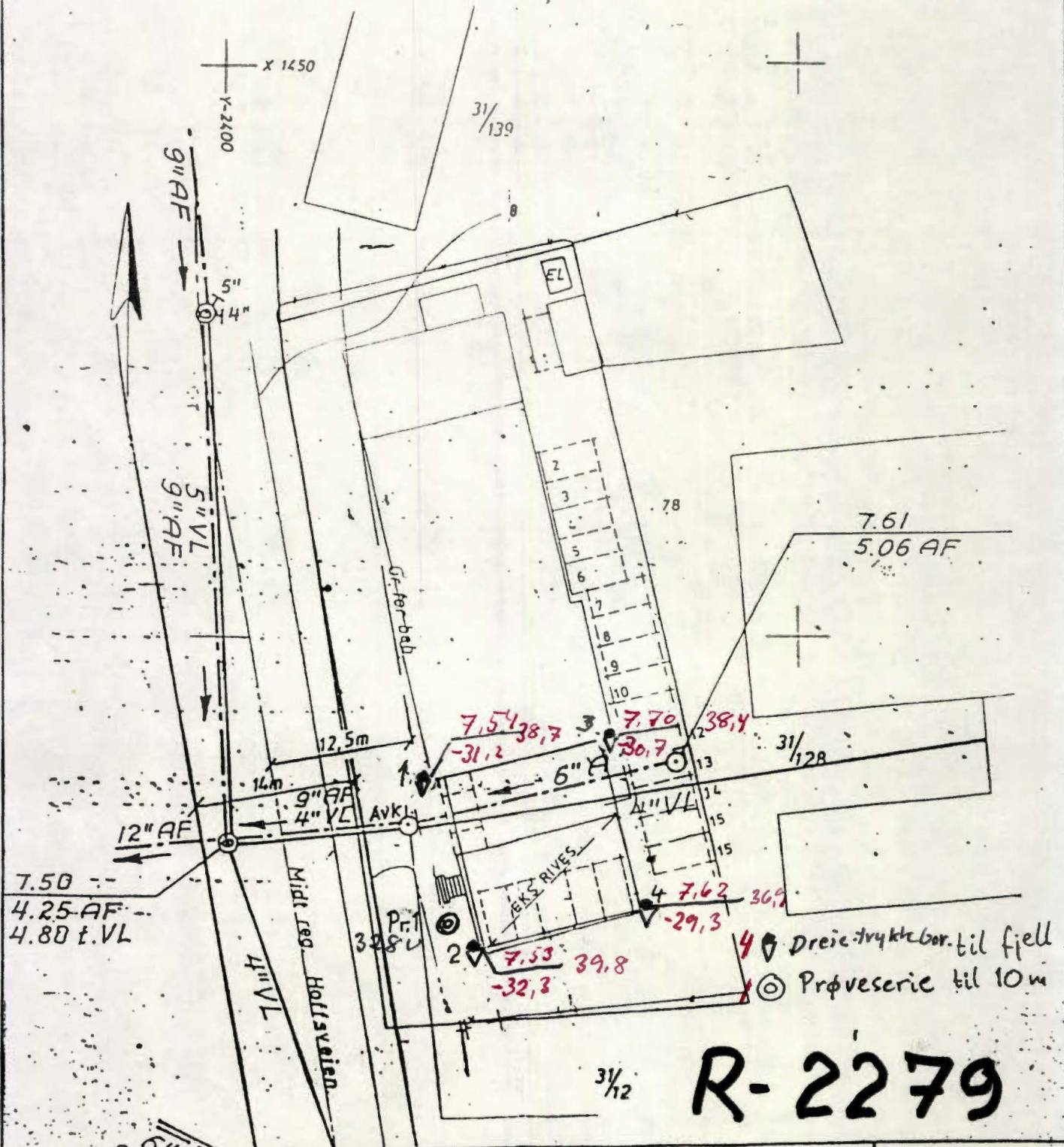
MATRIKSEL NR. Gnr. 31 bnr 127 AV BNR. 47 AREAL 1886,7 m²

ADRESSENR. 13 Hoffsvæien KARTBLAD NVG3 III

Opplatt av OSLO OPPMÅLINGSVESEN 14 / 10 19 80 S.i.nr. 1043/80 AA/CC

Ajourført 10 / 5 19 83 S.i.nr. 479/83 AA/AB

PB 1311 H= 8,260



KJELFORENINGEN - NORSK ENERGI

SIGN. T Föyn

PROSJEKT NR.

2023

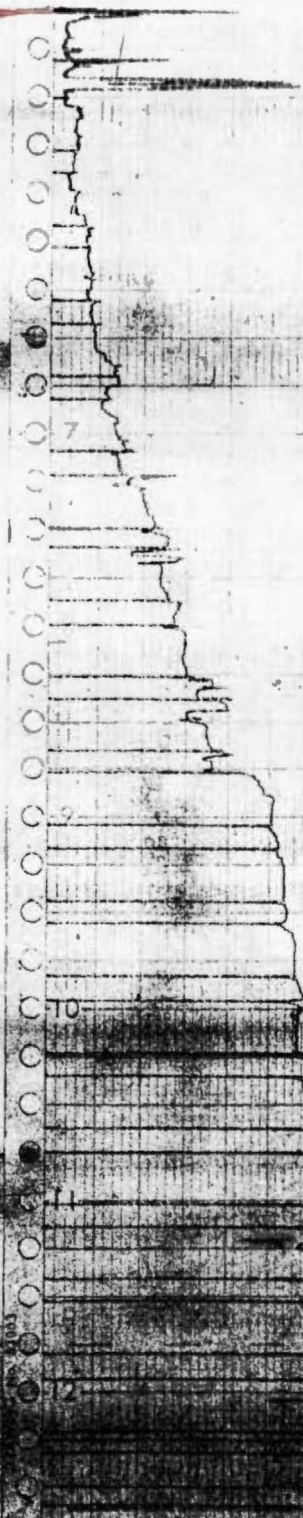


BORPLAN (ingen rapport fra GK)

R. 2279

~~ikke dreibar~~

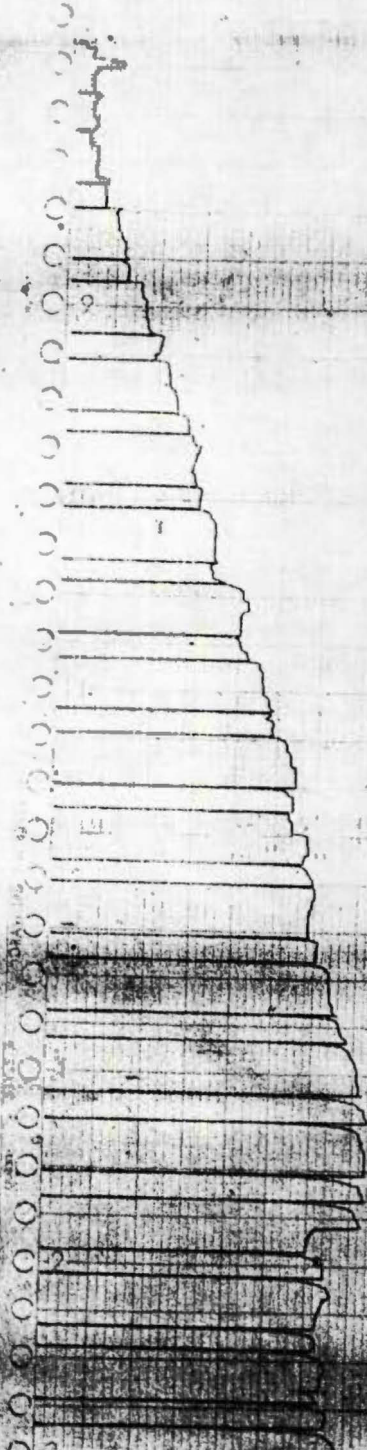
Hull 2



39,8
~~ikke dreibar~~

~~ikke dreibar~~
~~Avstøttet.~~

Hull 7




38,7
~~ikke dreibar~~

JØR

~~ikke dreibar.~~

Hull 3'



TØR

38,40.

ikke dreibar

Avsluttet.

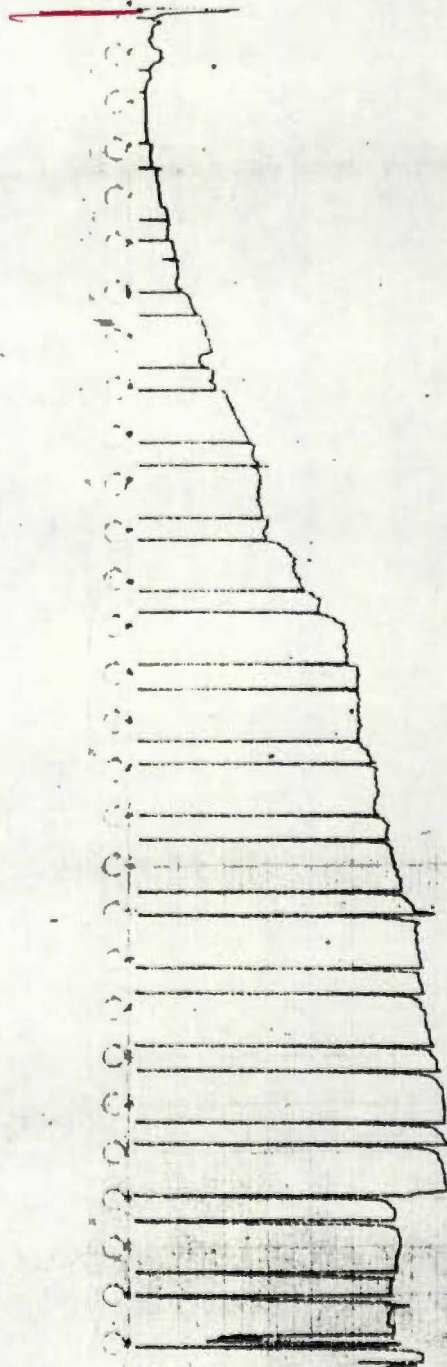
~~Hull 7~~

R. 2279

Hoffsvan. 13

R. 2279. 29/10-86

Hull 4



TØR

36,9 m

ikke dreibar.