

N O T E B Y

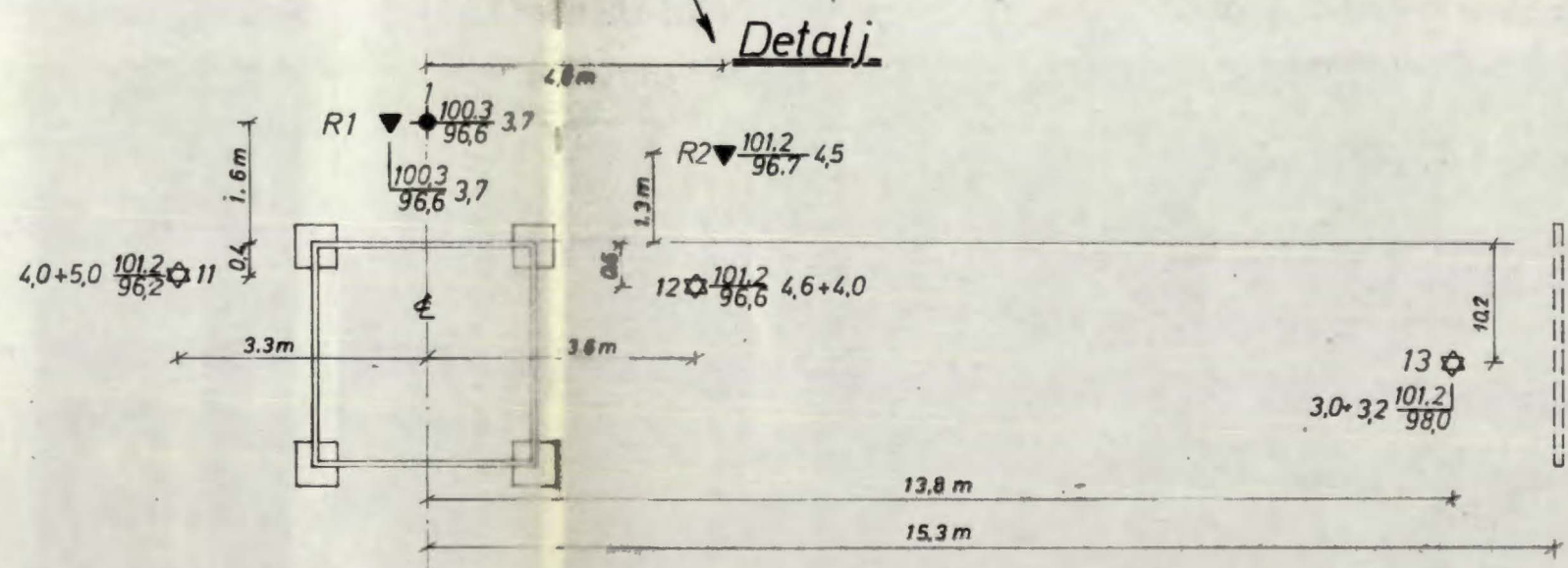
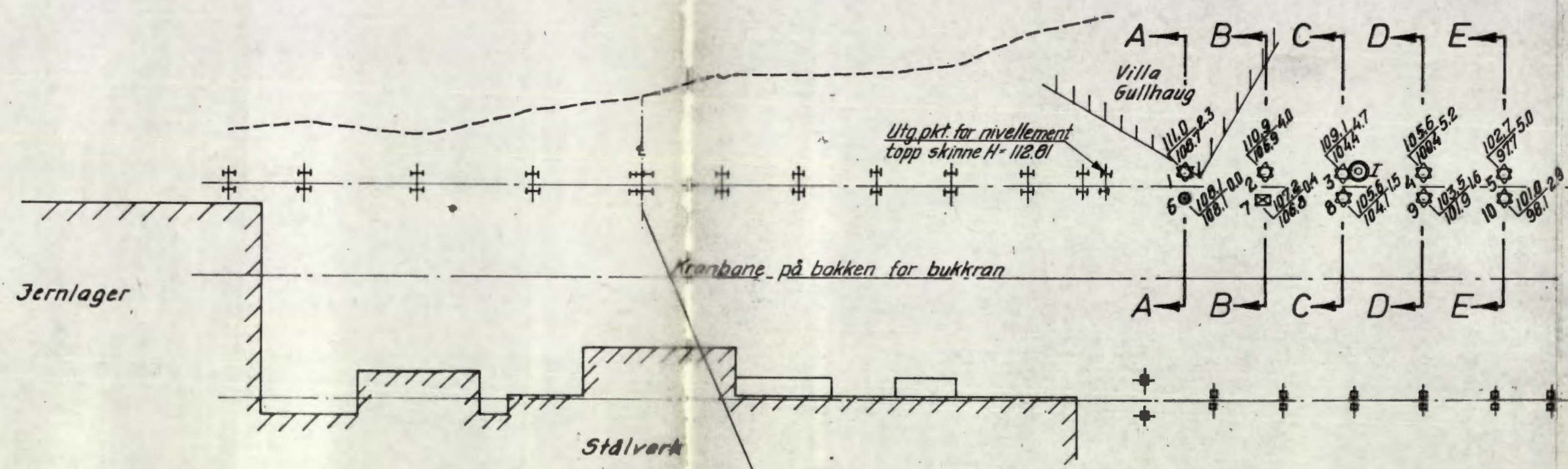

5410

Østre Kranbane, forlængelse

**NO: D7**

IV  
overført juni 89/EML

Borplan  
M=1:1000



- ◆ Dreieboring
- Spyleboring
- ⊖ Slagboring
- ▼ Ramboring
- ☆ Støtboring
- ⊙ Prøveserie
- + Vingeboring
- ⊖ Piezometer
- ⊖ Sjakting
- ⊖ Rotasjonsboring

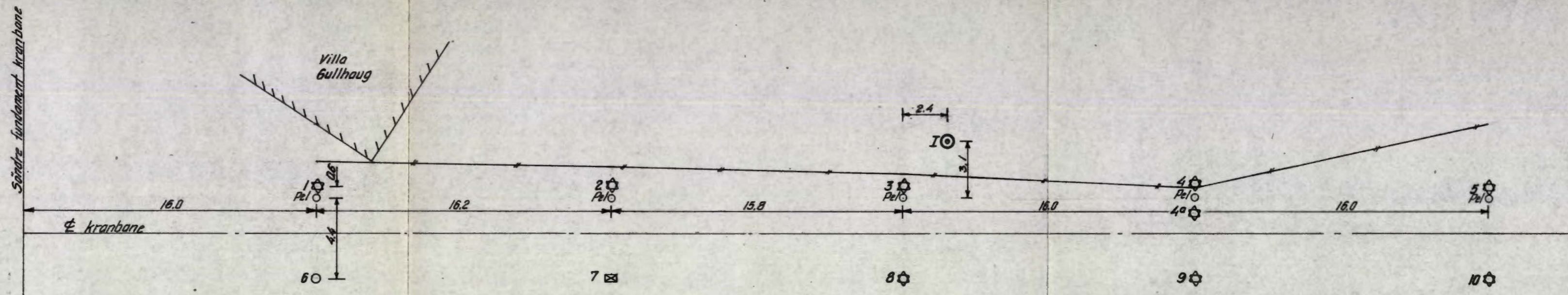
Borhull nr. Terreng (Bunn)kote Boret dybde  
Antatt fjellkote

Borbok nr. 2179, 2984  
Lab. bok nr. 710  
Kartgrunnlag:  
Utgangspunkt for nivellement: Topp skinne Kote 112.81

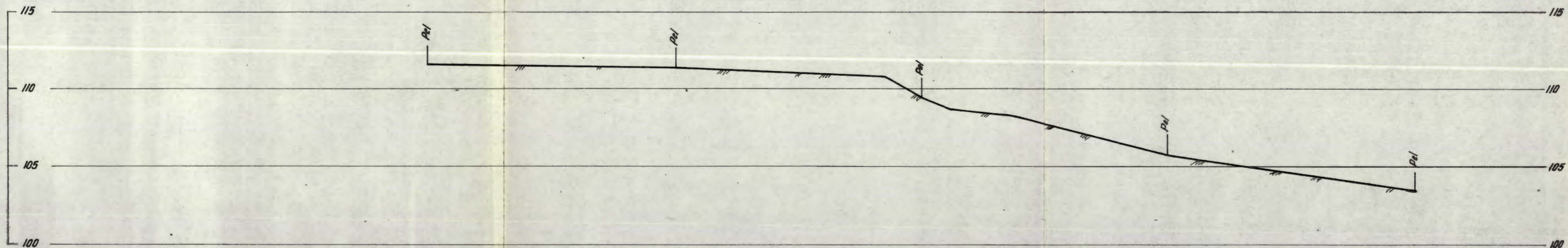
Geoteknisk utredning av 23-10-64 ved A.Ø.  
4-6-68 A.G.Ø.

<b>Christiania Spigerverk</b> Forlengelse av østre kranbane <u>Borplan</u>	Målestokk	Tegn <u>A.M.</u> <u>2-10-64</u>
	1:1000	Rev. <u>LEK</u> <u>14-5-68</u>
NORSK TEKNISK BYGGKONTROLL 1/2 JAN FRIS		5410-1a
Erstatning for		Erstattet av.

Plan



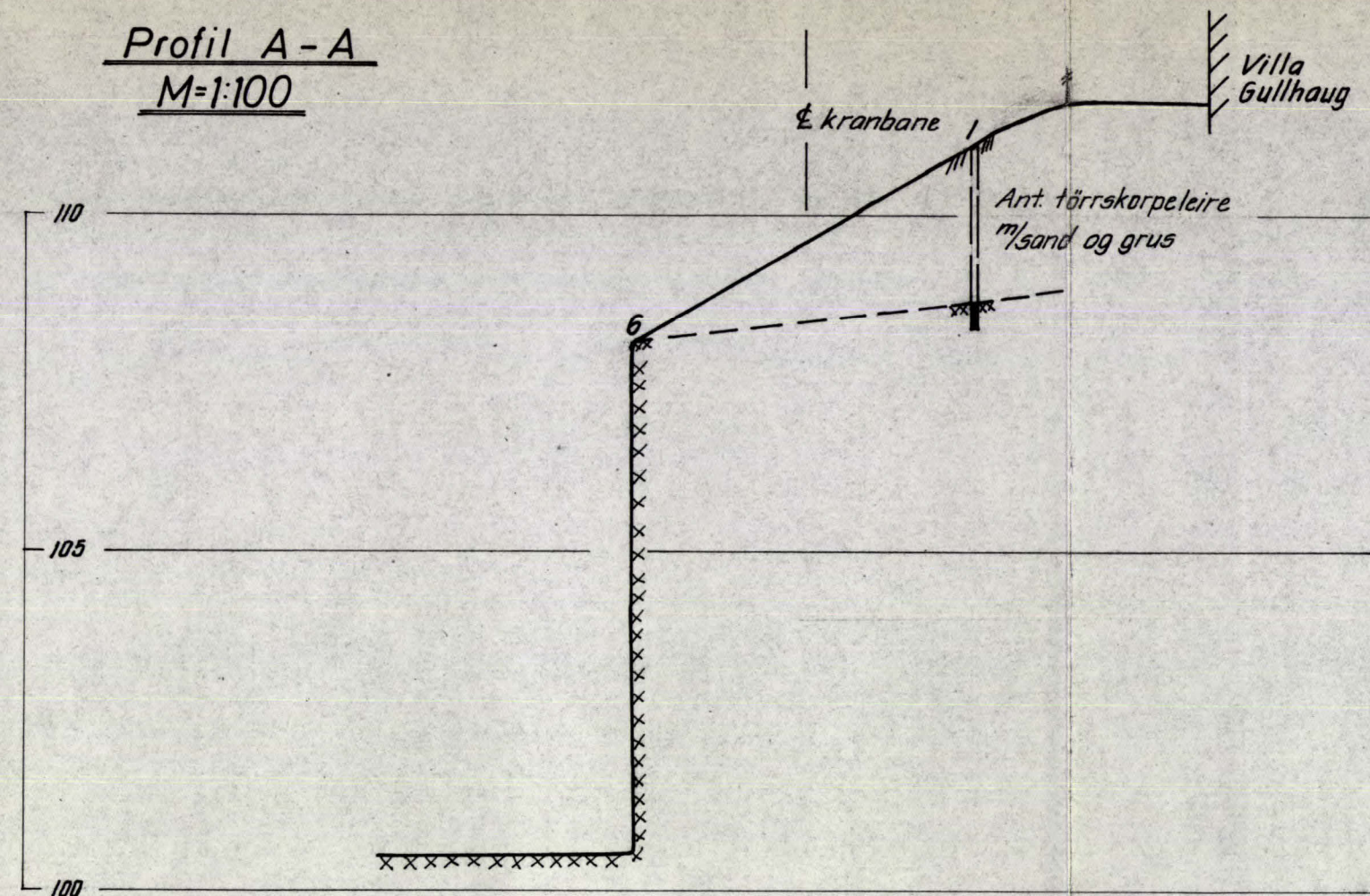
Lengdeprofil langs gjerdet



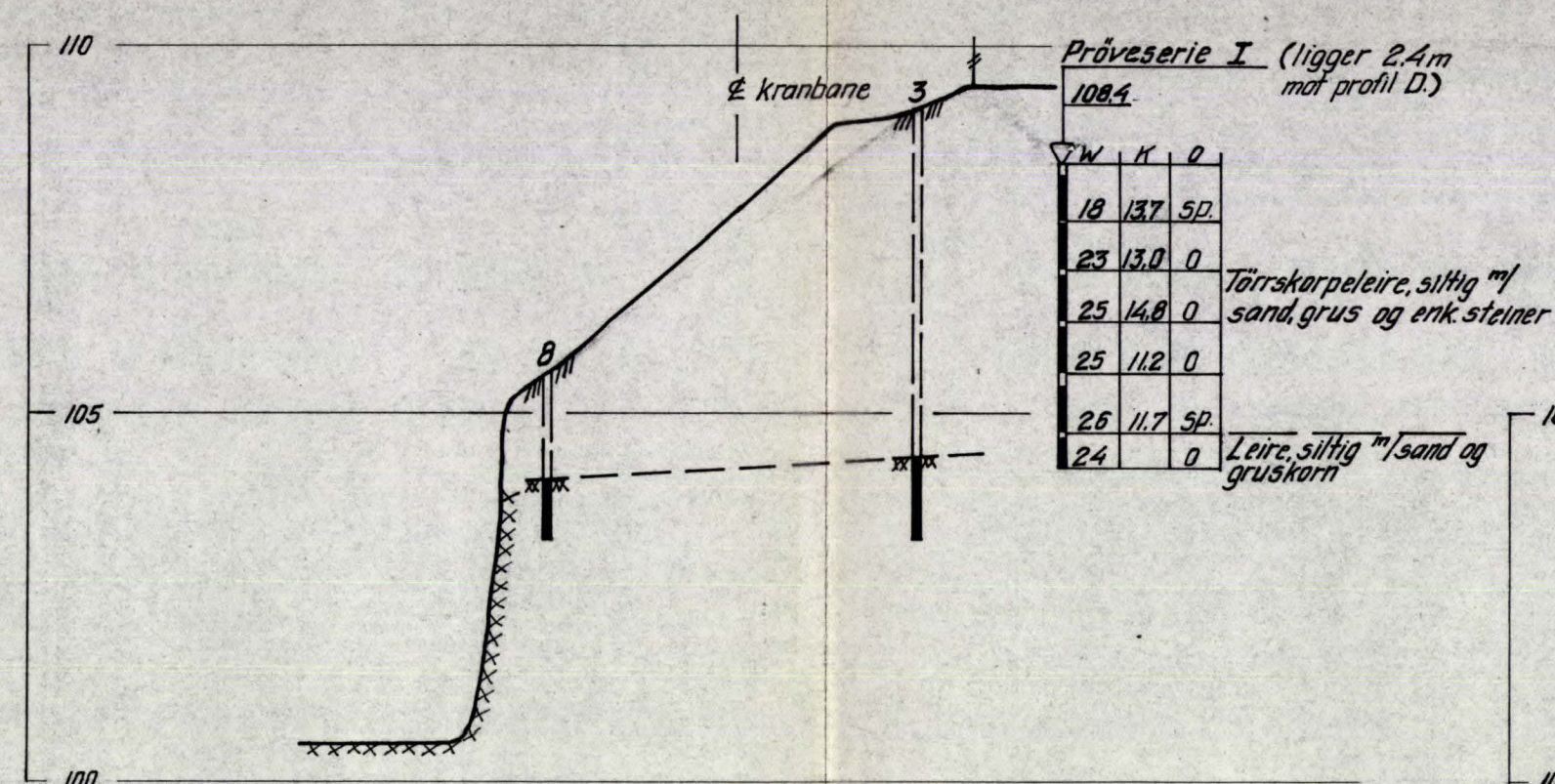
Alle mål i meter

Christiania Spigerverk For lengelse av østre kranbane	Målestokk	Tegn. A.M. 2-10-64
	1:200	
Innmålingsdata	Erstatning for:	
NORSK TEKNISK BYGGEKONTROLL JAN FRIIS	5410-2	
	Erstatet av:	

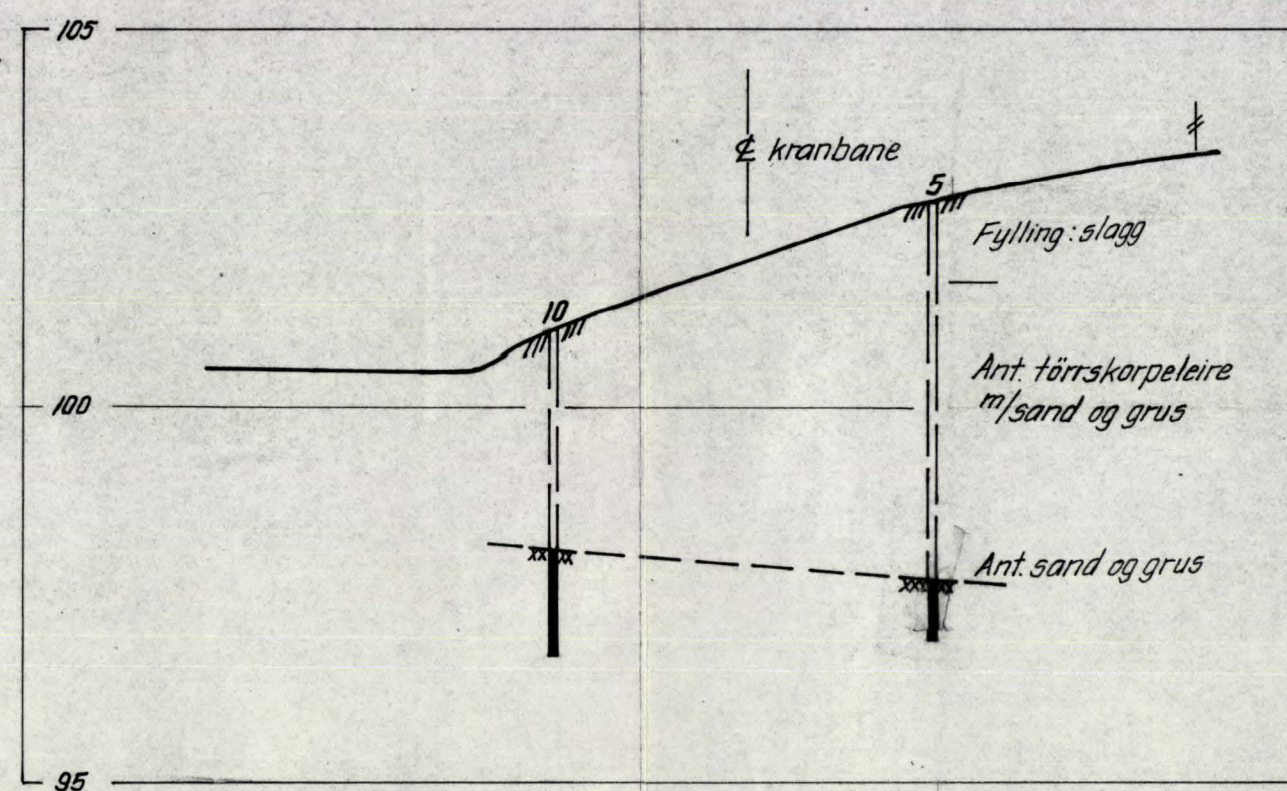
Profil A-A  
M=1:100



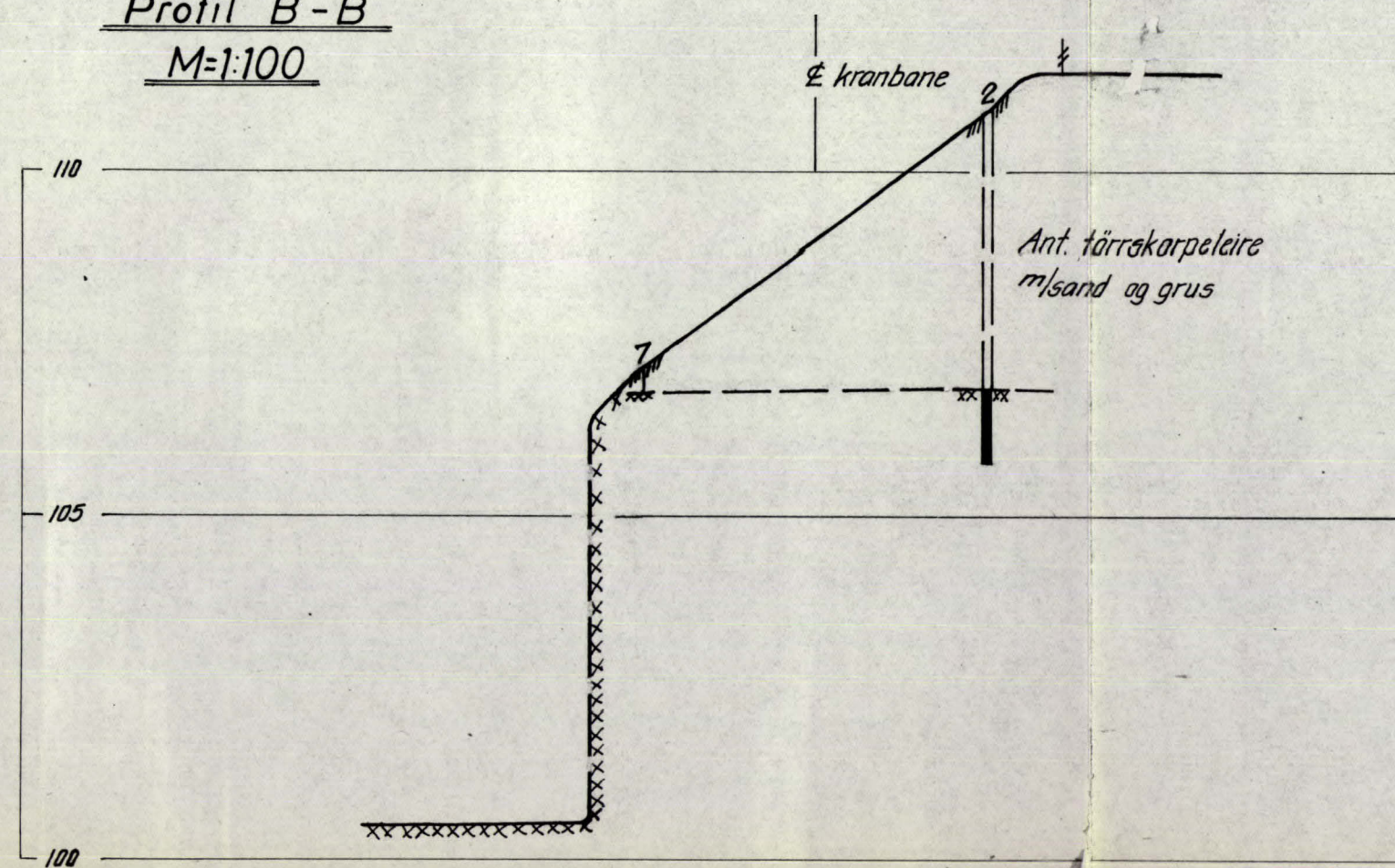
Profil C-C  
M=1:100



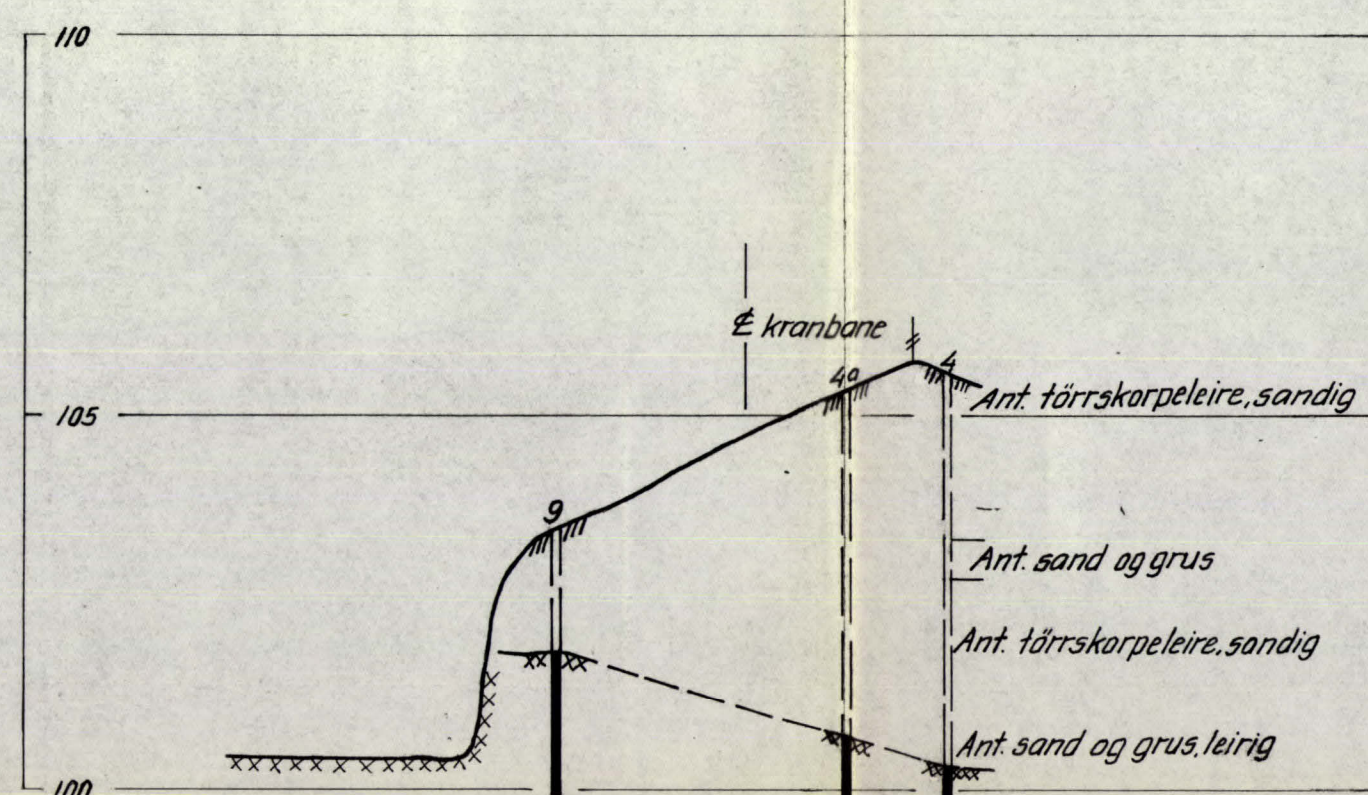
Profil E-E  
M=1:100



Profil B-B  
M=1:100



Profil D-D  
M=1:100



Christiania Spigerverk	Målestokk	Tegn. A.M. 2-10-84
For lengelse av østre kranbane	1:100	
<u>Profiler</u>		Erstatning for:
NORSK TEKNISK BYGGEKONTROLL AS JAN FRIIS		5410-3
		Erstattet av: