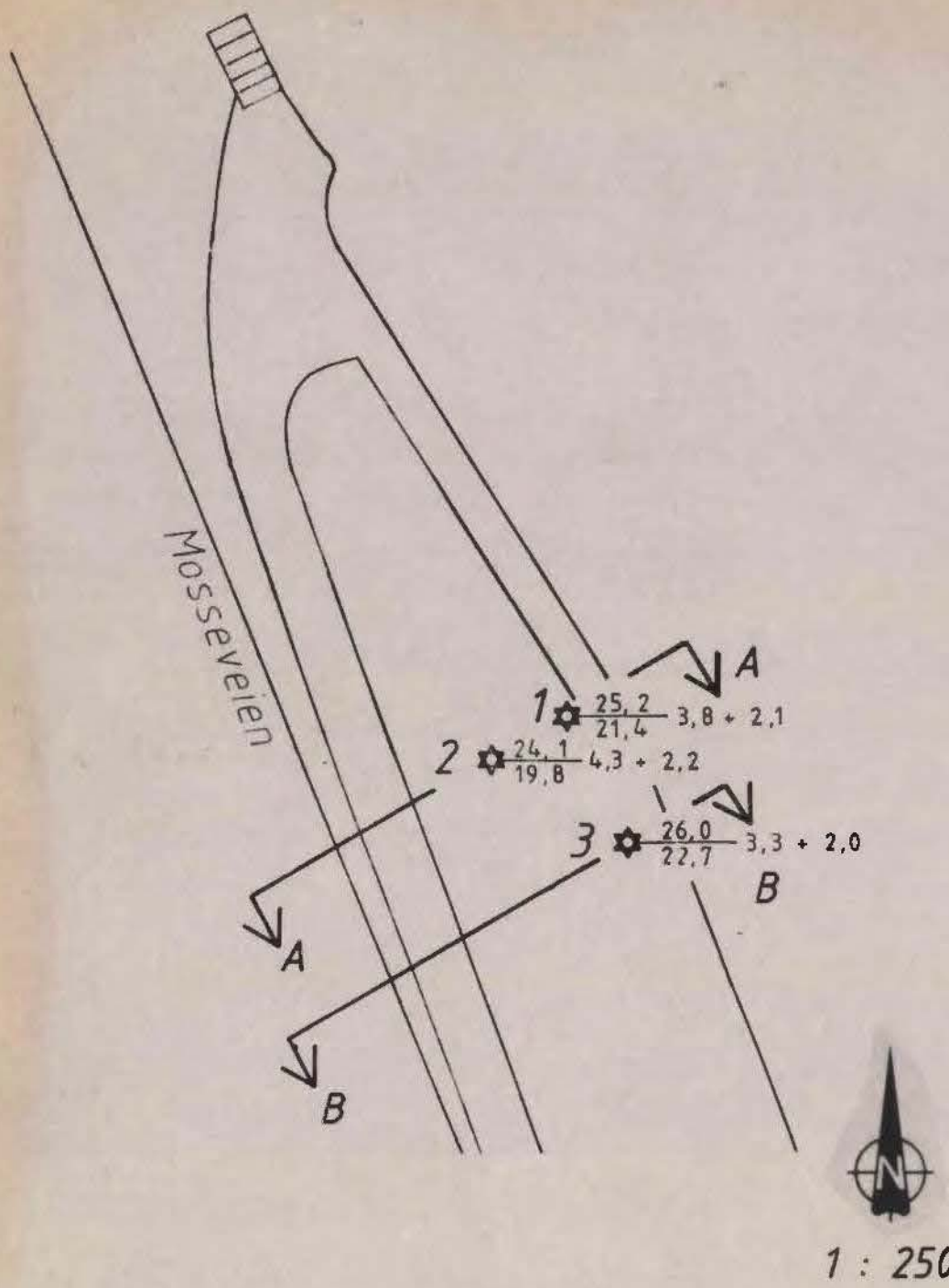
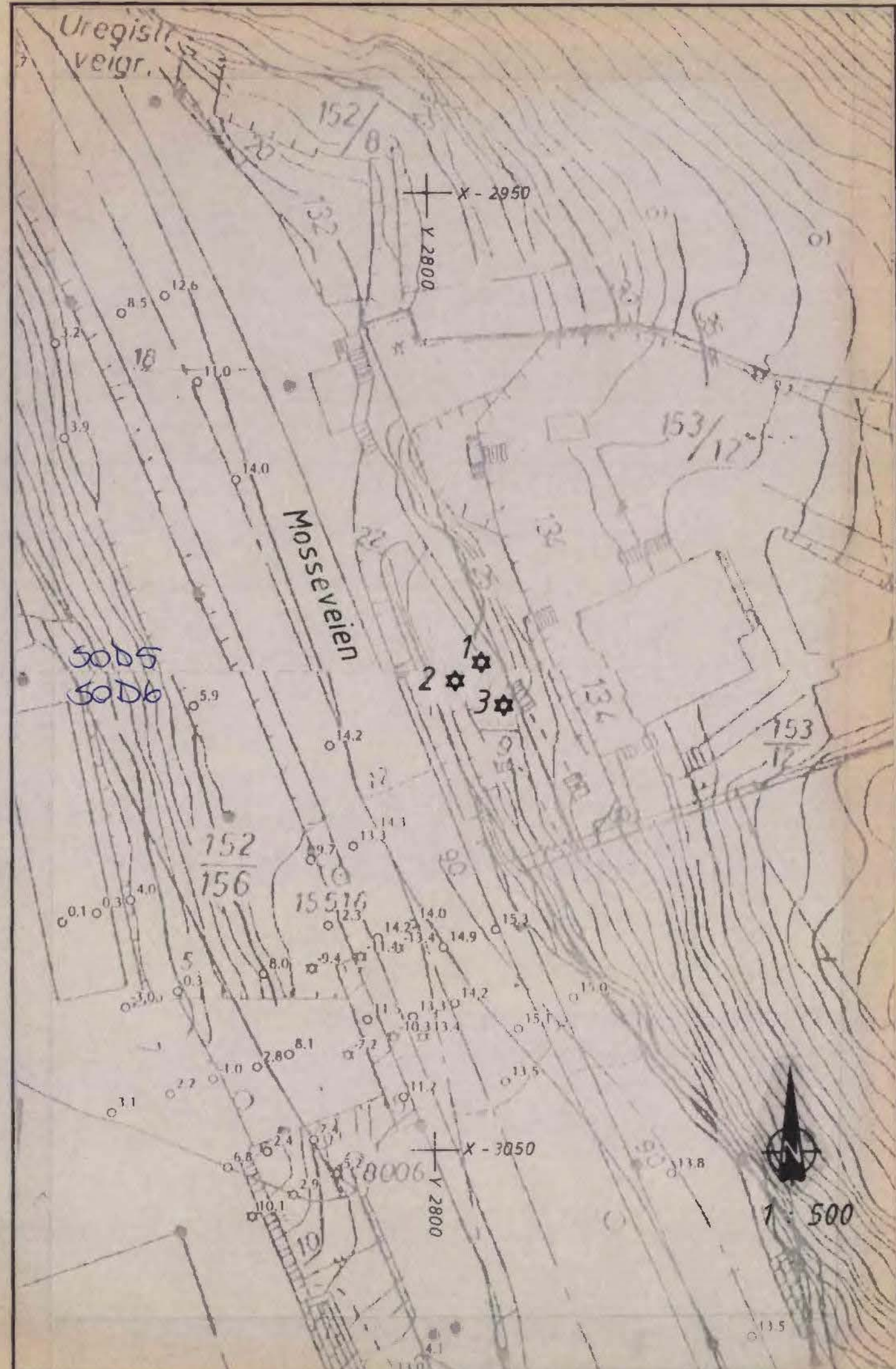
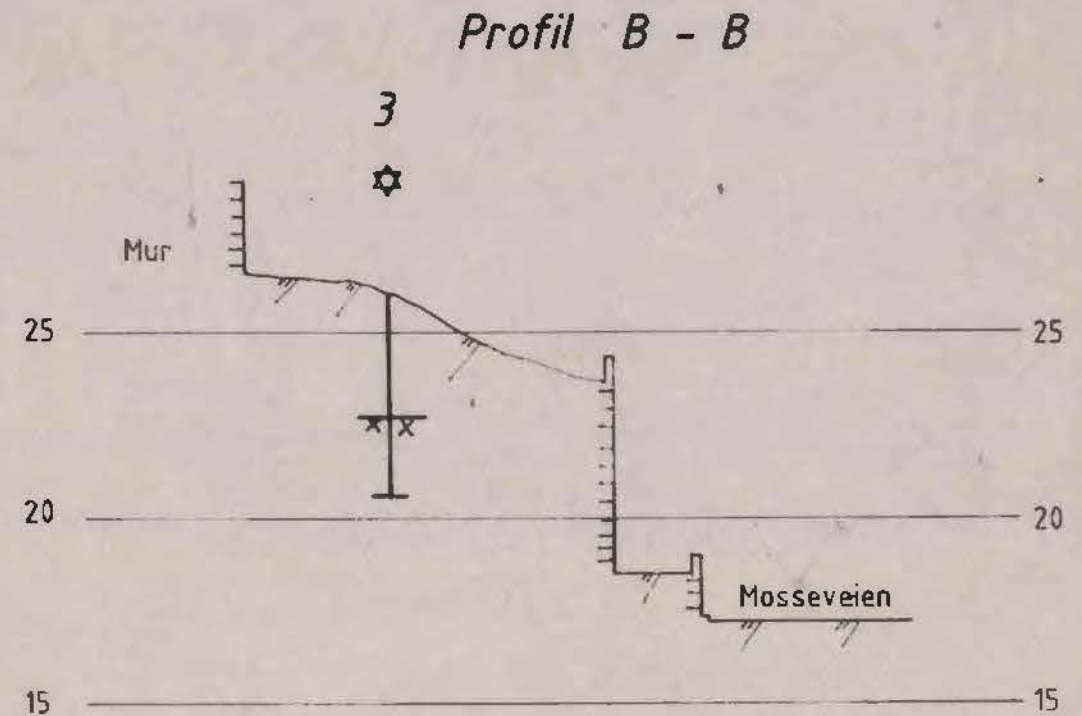
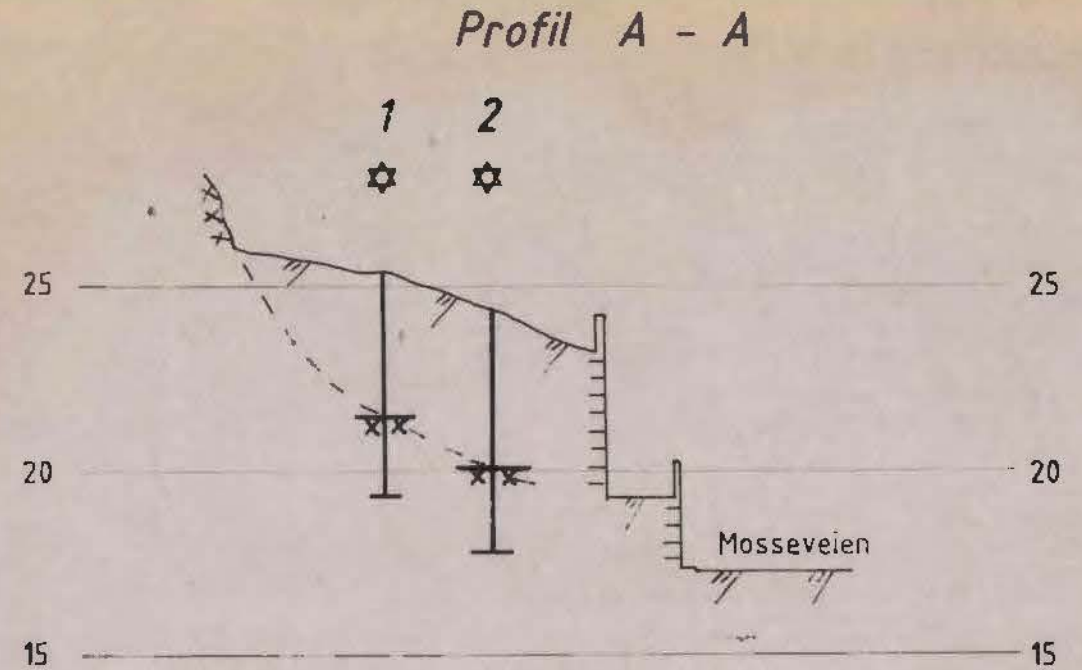


* SO D5, D6 R-2920



- TEGNFORKLARING
- ★ Fjellkontrollboring
 - ^{14.2} Borpkt. med ant. fjellkote
 - ^{Terrennkote} Boredybde + Boredybde i fjell
—^{Ant. fjellkote}
 - ⊥ Fjell



1 : 200

Ingen rapport. Overført sep. 95

Bokst.	Forandring	Dato	Bokst.	Forandring	Dato			
<table border="0" style="width: 100%;"> <tr> <td style="width: 50%;"> MOSSEVEIEN VED BOMSTASJON Situasjons- og borplan Profil A-A og B-B </td> <td style="width: 25%;"> Tegn. EME Målestokk 1 : 500 1 : 250 1 : 200 Tegn. nr. </td> <td style="width: 25%;"> Dato Sep. 95 Kartref SO D5 I-III SO D6 I-IV </td> </tr> </table>						MOSSEVEIEN VED BOMSTASJON Situasjons- og borplan Profil A-A og B-B	Tegn. EME Målestokk 1 : 500 1 : 250 1 : 200 Tegn. nr.	Dato Sep. 95 Kartref SO D5 I-III SO D6 I-IV
MOSSEVEIEN VED BOMSTASJON Situasjons- og borplan Profil A-A og B-B	Tegn. EME Målestokk 1 : 500 1 : 250 1 : 200 Tegn. nr.	Dato Sep. 95 Kartref SO D5 I-III SO D6 I-IV						
OSLO VANN- OG AVLØPSVERK								
2920 -								