

G E O T E A M

3 2 1 B

Sv. ~~C2. III~~

C3. IV

Fredrisborg vn. ~~39~~ Bygdøy

jan. 1971

SV, C-3 IV



Tilhører Undergrunds kartverket
Ma ikke fjernes

6 BILOPPSTILLINGS-
PLASSER 510

2640

III

2 ETASJER

2/704

GAR.

S.H.
17,6

S.H.
17,6

S.H. 18,9

17

CA. GRENSE

4 16,57

2/487

15"KL.
5"VL.

600

9,6

7,0

3 16,38
10,5 5,9

6 16,84
13,6 3,2 5 16,63
13,6 3,0

2/286

2/530

2050

17

2/285

2 17,14
15,2 1,9 1 17,52
16,7 0,85

S.H. 20,5

18

1620

FREDRIK BORGVEIEN

PP.4661

H=19,59m.

OVERSIKTSKART M = 1:500

als Stillingener O. Kjøleth
FORUNDERSØKELSER FOR BYGG OG ANLEGG

OSLO 37 97 85 BERGEN 18 708 KR.SAND S. 23 071

VINGEBORING

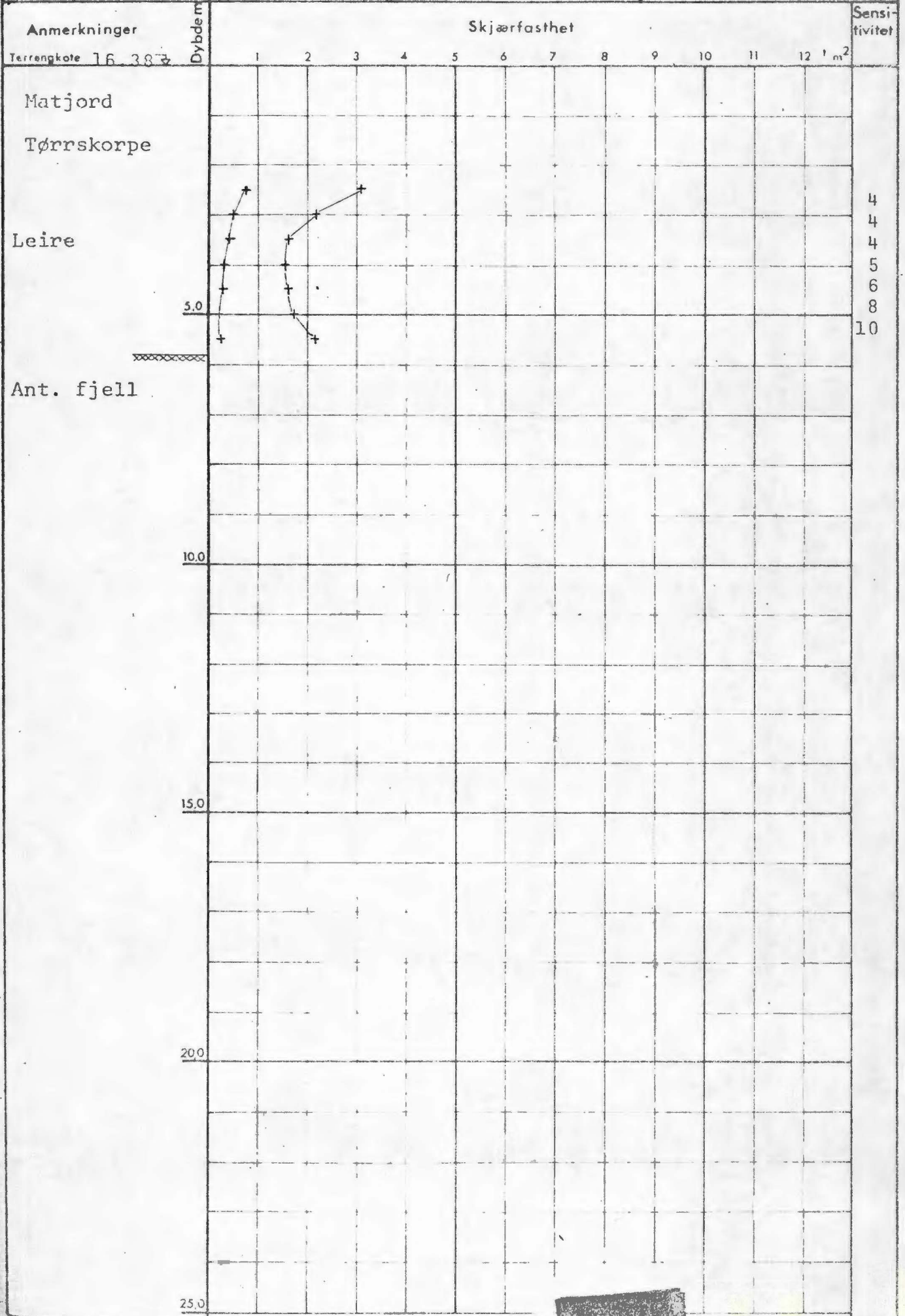
Prosjekt. Aldershjem Frimurere

Boring nr. 3

Sted Bygdøy

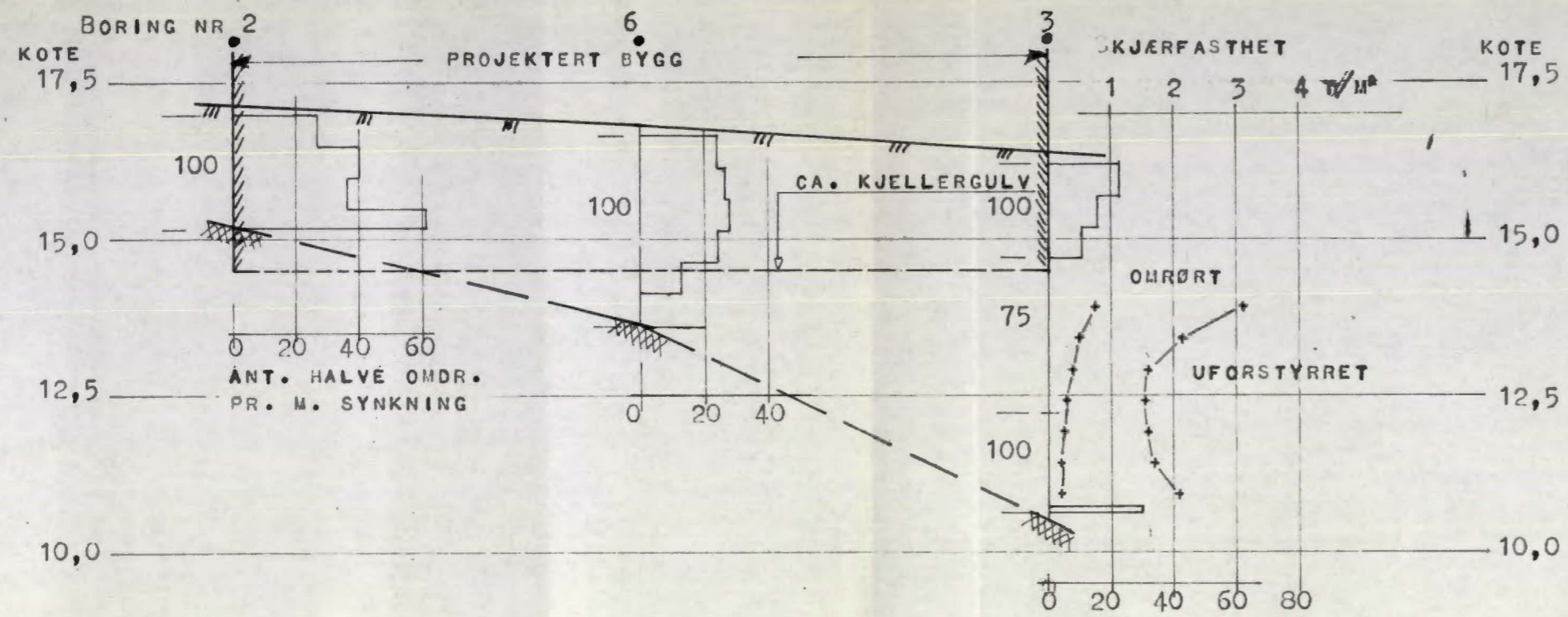
Ving dim. 65x130 mm

Dato boret. 27/1.71.

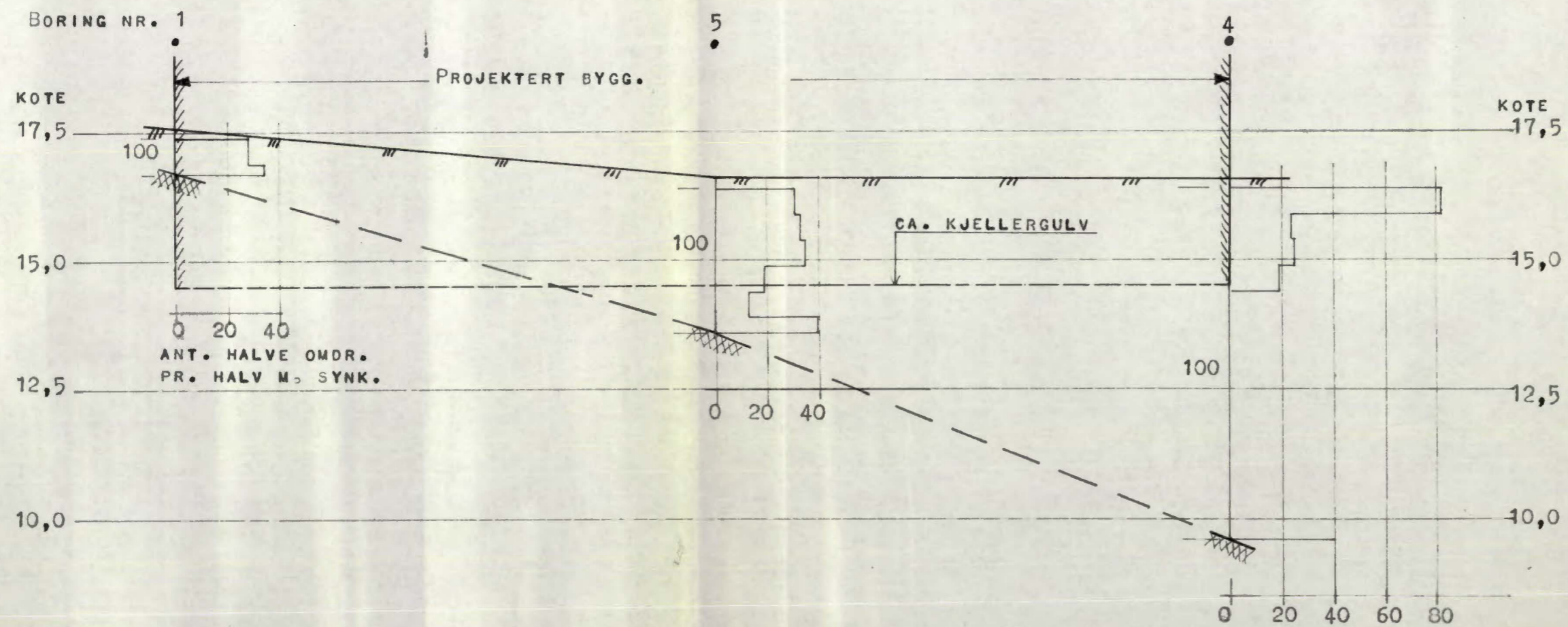


4
4
4
5
6
8
10

PROFIL A-A



PROFIL B-B



c			
b			
a			
Rev.	Dato	Sign.	
Byggherre: DEN NORSKE FRIMURERORDEN.			
Anlegg: ALDERBOLIG, FRIMURERE			
Sted: BYGDØ			
PROFILER A-A OG B-B		Målestokk	Målt H. B
		1:100	JAN. 71
		Beregnet H. B	"
		Tegn. "	"
		Kfr.	SV-C-3
a/s Stollingenier O. Kjelseth FORUNDERØKSELSE FOR BYGG OG ANLEGG OSLO 37 97 85 BERGEN 18 708 KR.SAND S. 23 071		Tegn. nr. 3212-1	