


H A U K E L I D

2265

~~2267~~

787

Fridtjof Nansensvei 2



Prøver!

Skal det stå 36/57 /kur

787

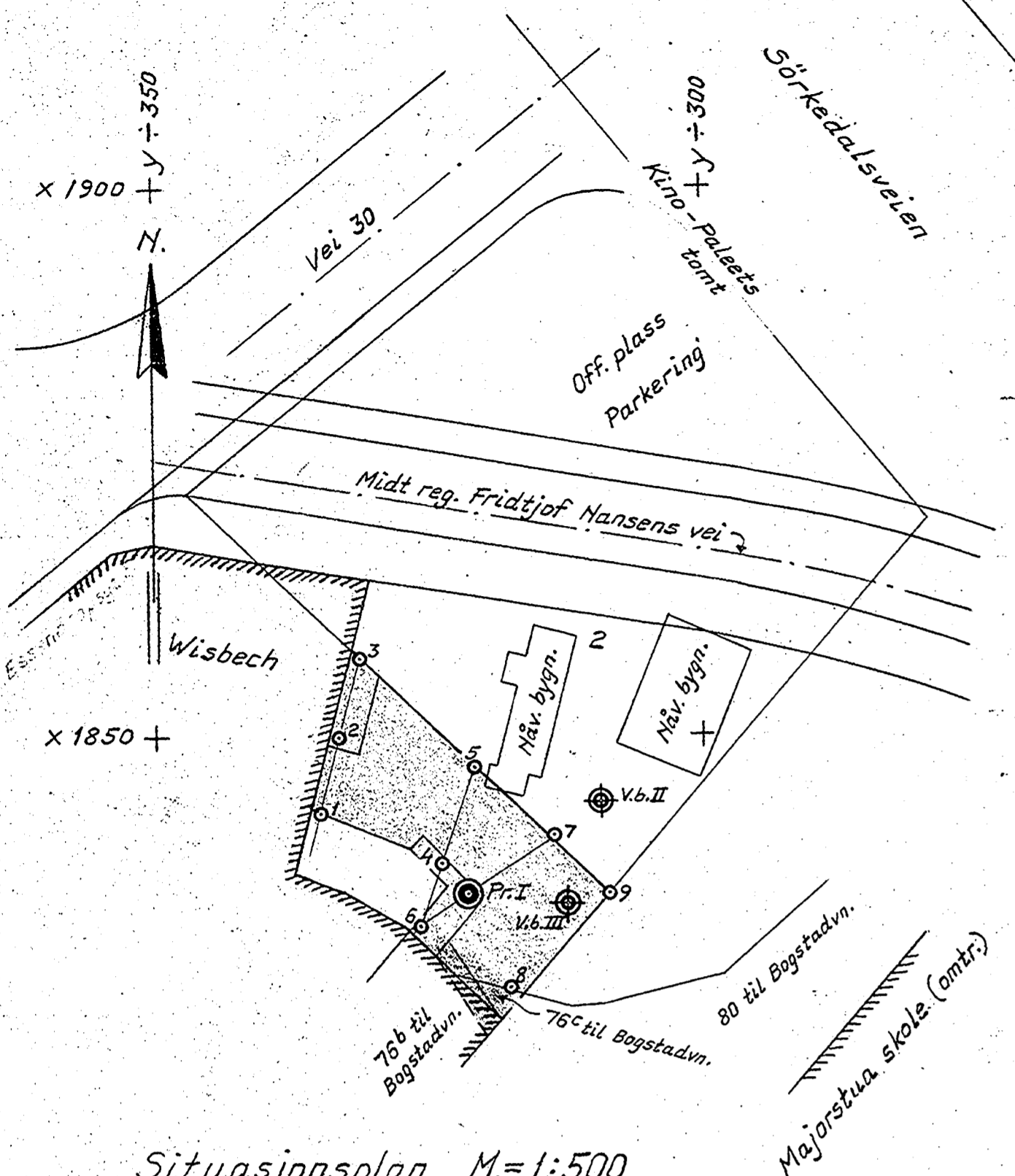
Ja!

NV: A4 II

avg. 84

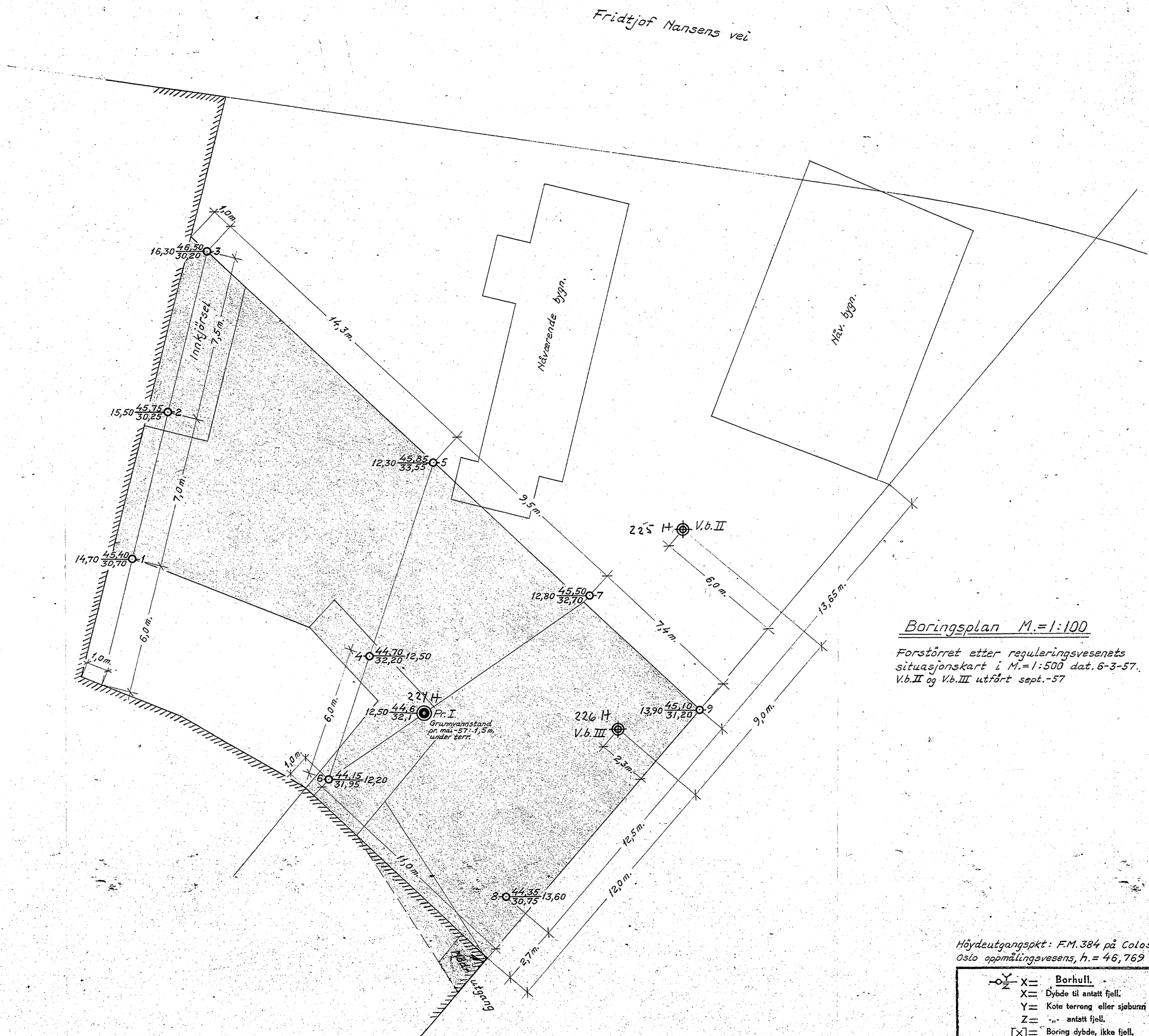
788/789





Situasjonsplan M. = 1:500

Tracet etter Oslo kommune, reguleringsvesenets situasjonskart, dat. 6-3-57.



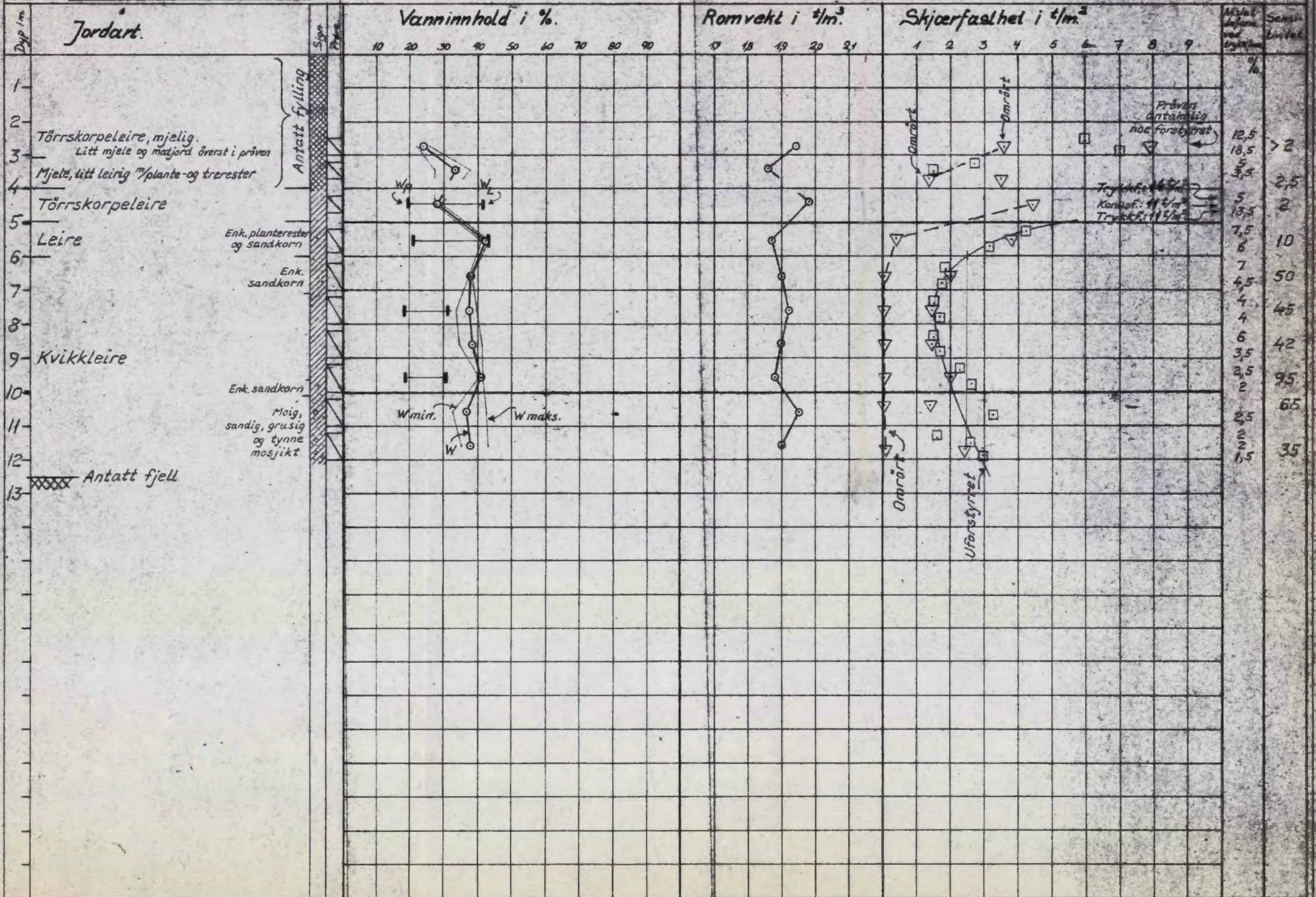
Boringsplan M. = 1:100

Forstørret etter reguleringsvesenets situasjonskart i M. = 1:500 dat. 6-3-57. V.b. II og V.b. III utført sept.-57

Høydegangspkt: F.M. 384 på Colosseum kino, Oslo oppmålingsvesens, h. = 46,769

	X = Borhull
	X = Dybde til antatt fjell.
	Y = Kote tørreng eller sjøbunn
	Z = " " antatt fjell.
	[X] = Boring dybde, ikke fjell.
	○ = Provehull, 54 m.m. diam.
	○ = " " 40 " " diam.
	⊕ = Vingeboret

FRIDTJOF NANSENS VEI 2	MÅL 1:500	TILF. 22/6-STL.S-E
V.E. H. HILLAND OG MURMESTER E. BJELKE TAUGBØL	1:100	TILF. 2/9-STL.S-E
INGENIÖRFIRMA BJ. HÄUKELID GRUNNUNDERSÖKELSER, OPPMÄLING SANDAKERVN. 76 III OSLO, 48n 14/5-57	ERSTATNING FOR: TEGN. NR. 2265-1B	10/6-STL.S-E
		36/57 - OSLO





INGENIØRFIRMAET
BJØRGULF HAUKELID OSLO
VINGEBOR-RESULTAT

Vingebor-
hull: II

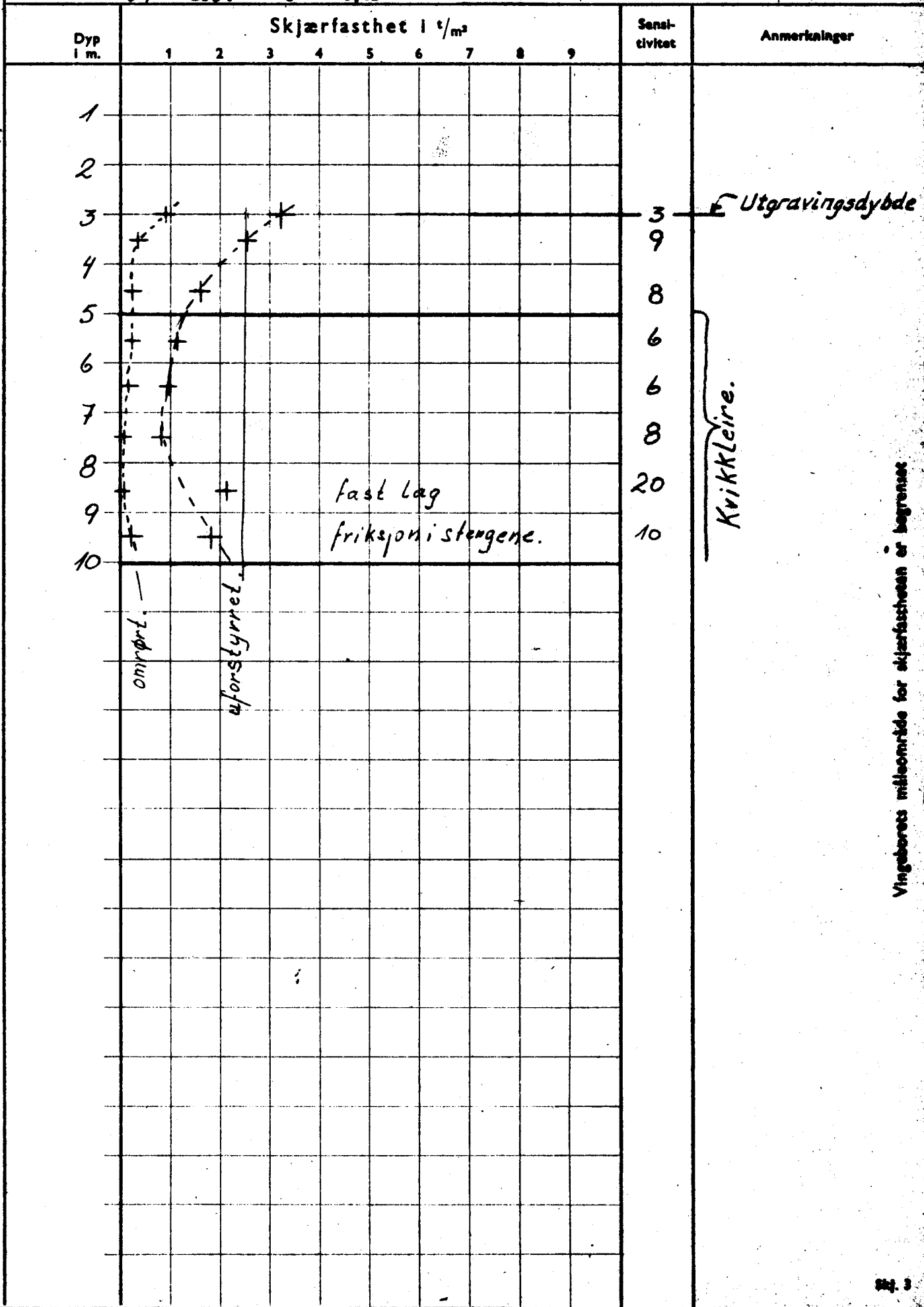
Dyp i m.
regnet fra: Kote: 43,30
utgr. byggegr.

Blad 2

Grunnvannet

Oppdrag: Fridtjof Nansens vei 2.

Arb.nr.: 36/57-Oslo. Tegnet: W.L.



Vingeborets måleområde for skjærfastheten er begrenset

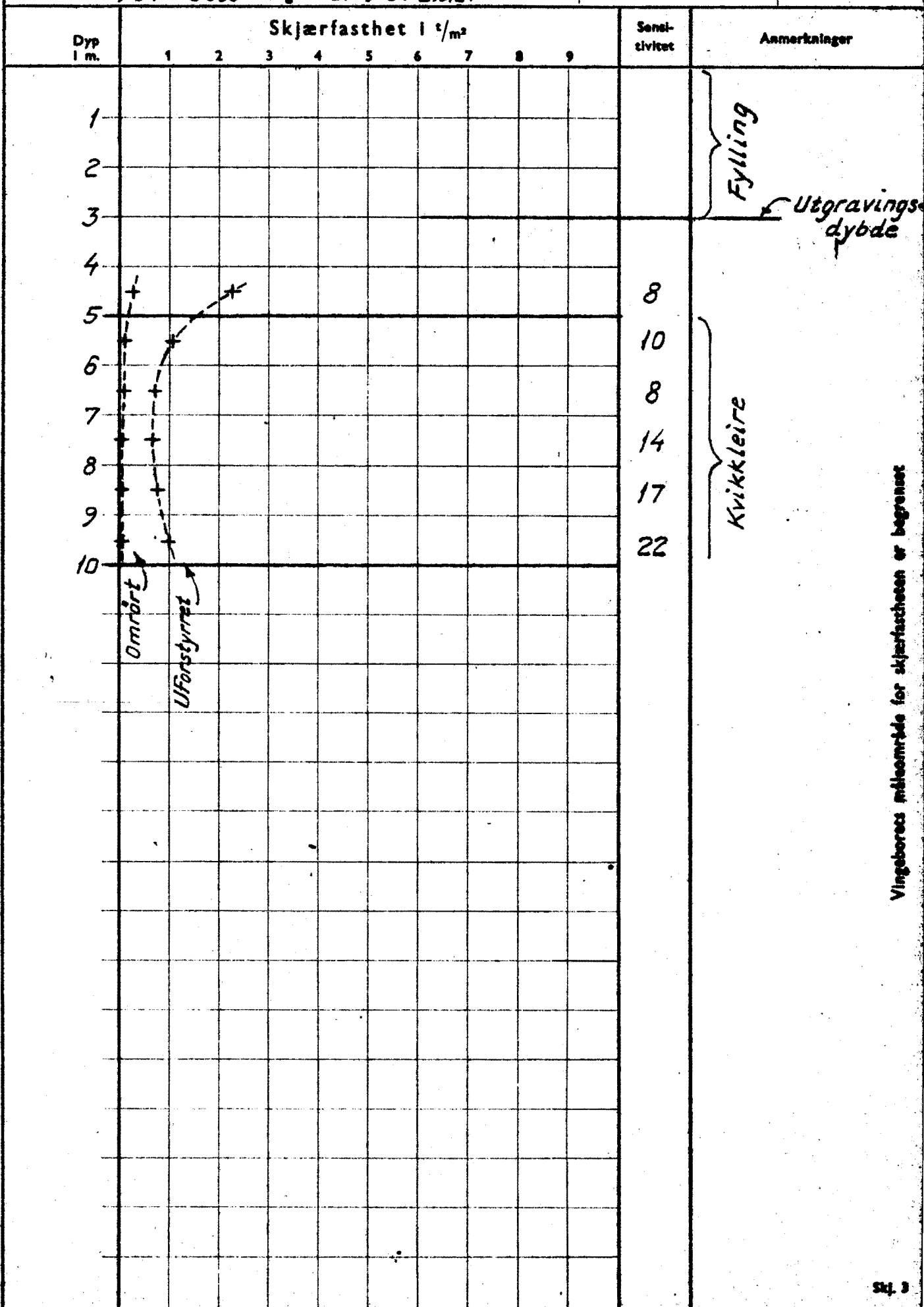


Oppdrag: *Fridtjof Hansens vei 2*

III

utgr. byggeg. 43,30

Arb.nr.: *36/57 - Oslo* Tegnet: *21-9-57 L.S.E.*



Vingeborets måleområde for skjærfastheten er begrenset