

NoTeBy

11094

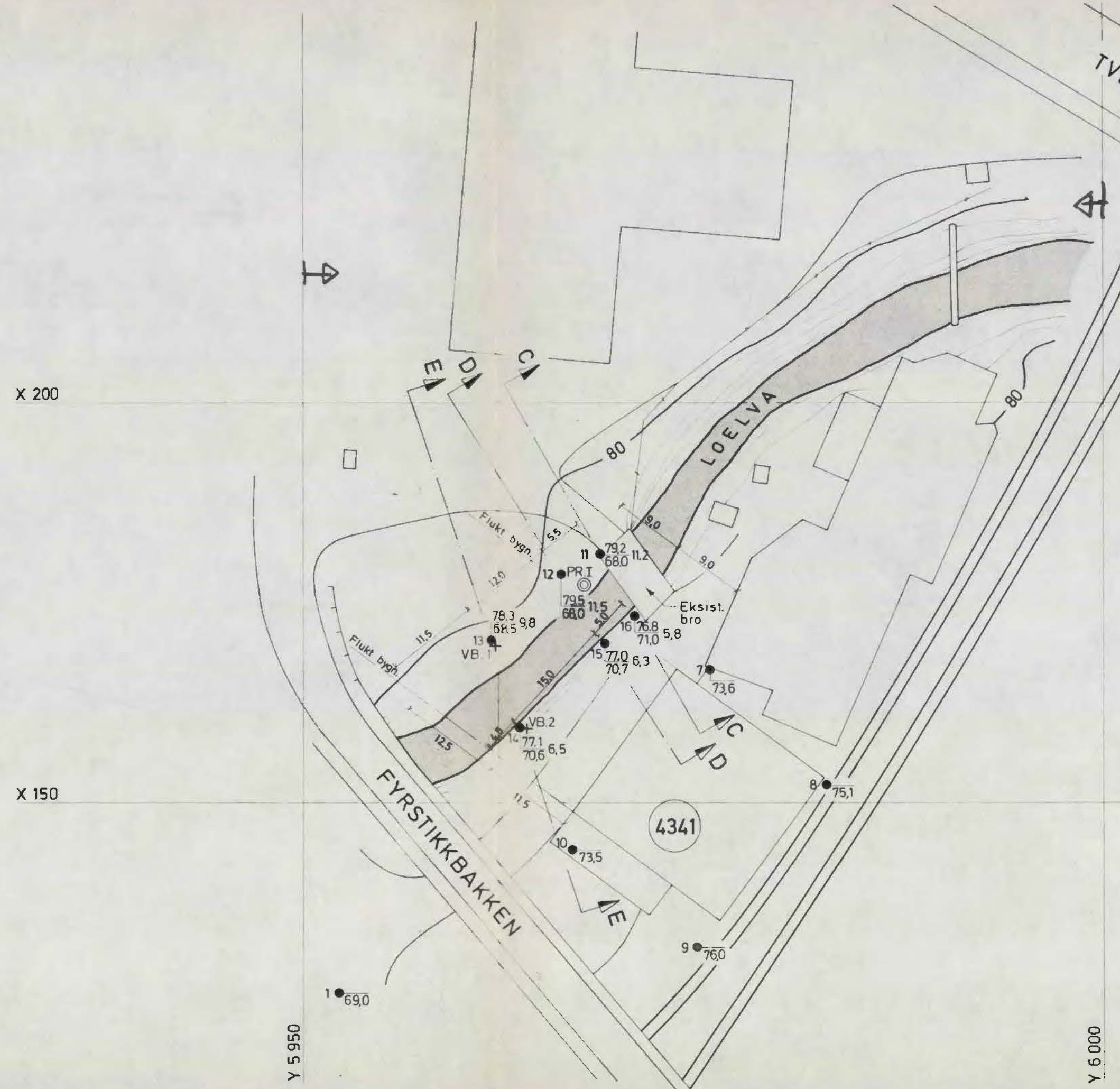
Bro over Loelva

25 juni 1971

SO, H-11 + IV

over. SO H1 Enne aug. 87.

Tilhører Undergrunnsarkivet
Malikø fjernes



TVETENVEIEN



Boring 1-10 utført 1960

- Dreiesondering ☆ Fjellkontrollboring ⊙ Prøveserie + Vingeboring
- Enkel sondering ⊙ Kjerneboring □ Prøvegrop ⊕ Poretrykksmåling
- ▼ Ramsondering

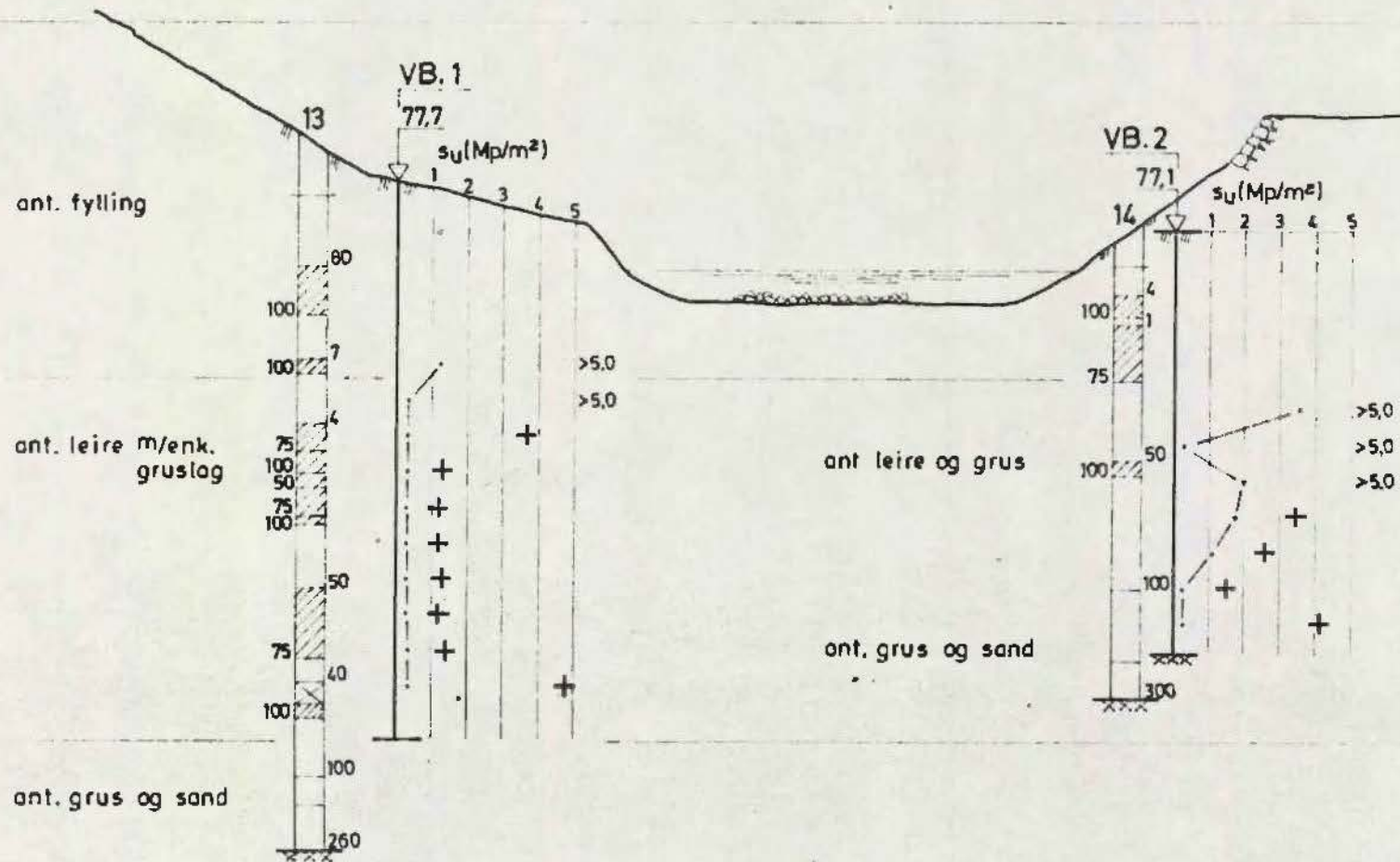
Borhull nr. $\frac{\text{Terreng (Bunn) kote}}{\text{Antatt fjellkote}}$ Boret dybde + (boret i fjell)

Borbok nr. 4156, 4233 Lab. bok nr. 941

Kartgrunnlag: Situasjonsriss Oslo Oppmålingsvesen
 Utgangspunkt for nivellement: Pp 9576, H=82,507
 Denne tegning er vår eiendom og skal ikke leveres tredjemand uten vårt samtykke. Vårt firma overtar intet ansvar for mulige feil eller for de konklusjoner som trekkes på grunnlag av tegningen.

Bokst.	Forandring	Dato	Bokst.	Forandring	Dato
Carl Böyesens efft., Bryn					
Bro over Loelva					
Borplan					
			Målestokk	Tegn. E.N.	Dato 25/6-71
			1:500	Trac.	
				Kfr.	
NORSK TEKNISK BYGGEKONTROLL A/S				11049 - 1	
JAN FRIIS					
Thv. Meyersgt. 9, Oslo 5					

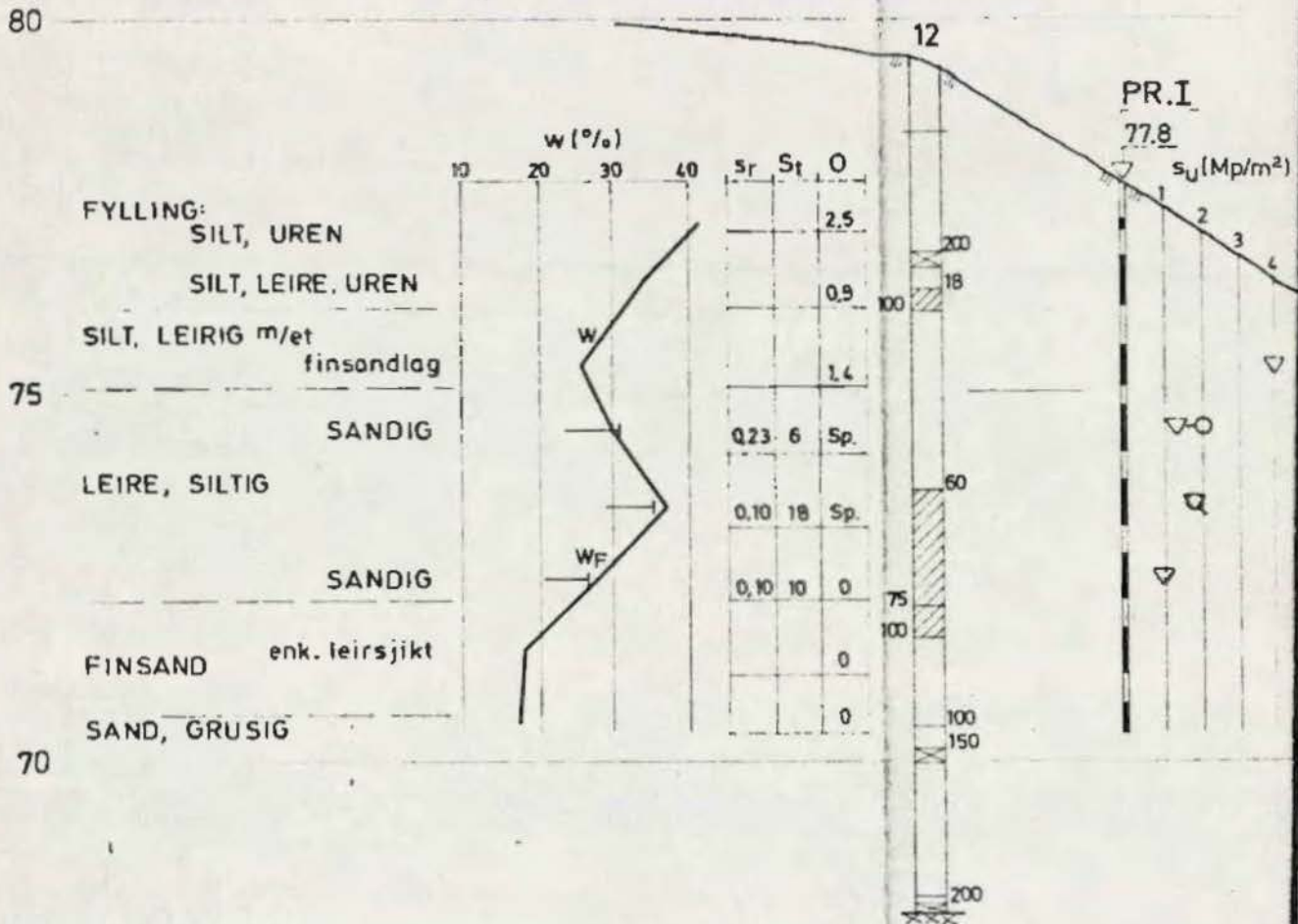
Profil E - E



Denne tegning er vår eiendom og skal ikke leveres tredjemann uten vårt samtykke. Vårt firma overtar fullt ansvar for mulige feil eller for de konklusjoner som trekkes på grunnlag av tegningen.

Drø om Lølova
 M 1:100
 11049-4

Profil D-D



65

Bar om Løelia
M: 1:100

11049.3