


NO,C-4 II

overført nov. 28/1970.



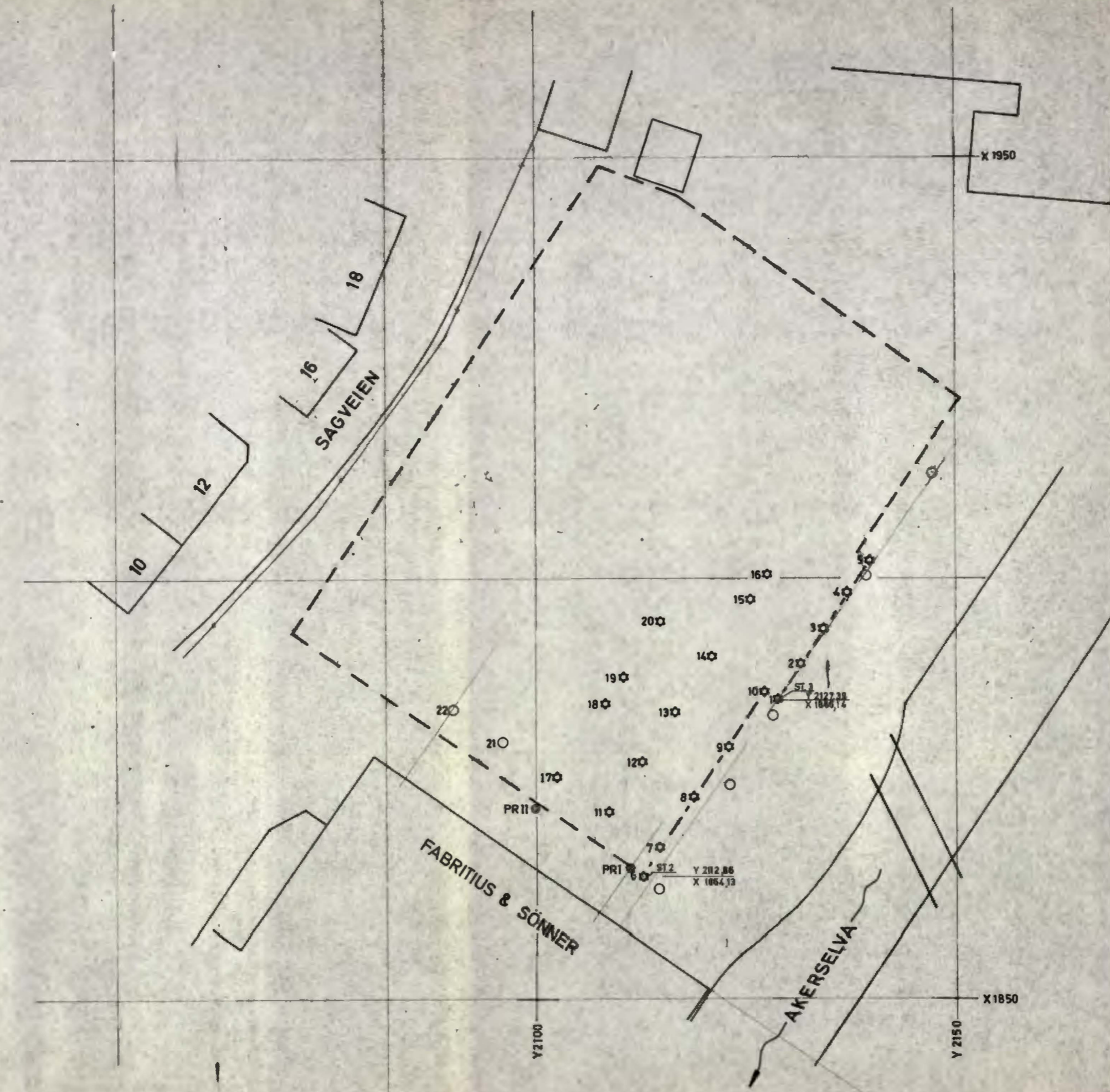
No Te Bys arbeide

5264

Sagveien 17, Oslo.

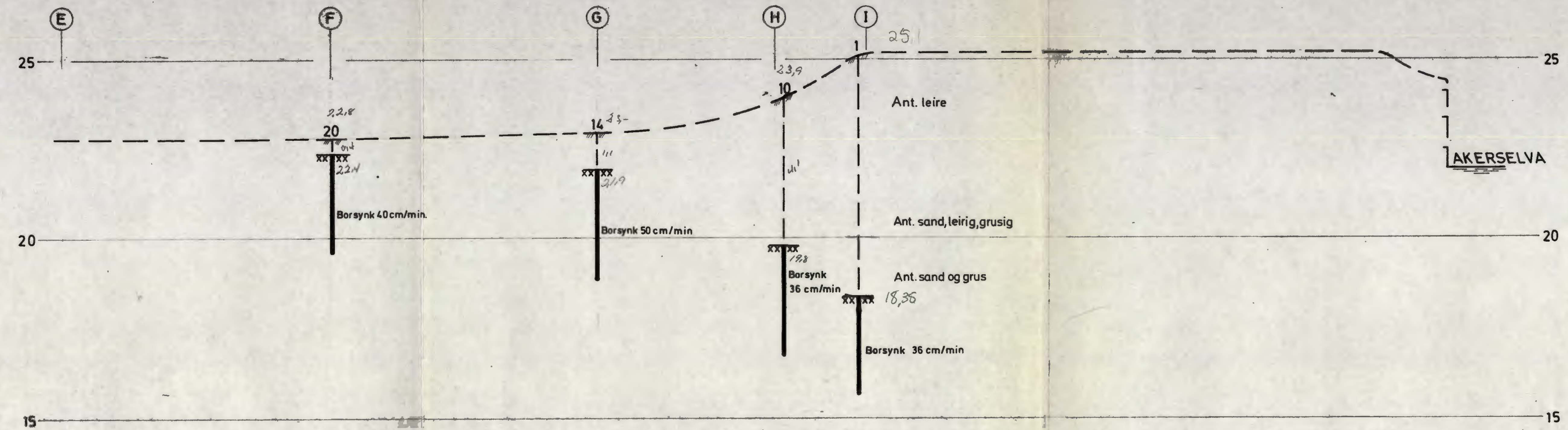
30.11.1970

Tilhører Undergrundskartverket
MA 1528 112222

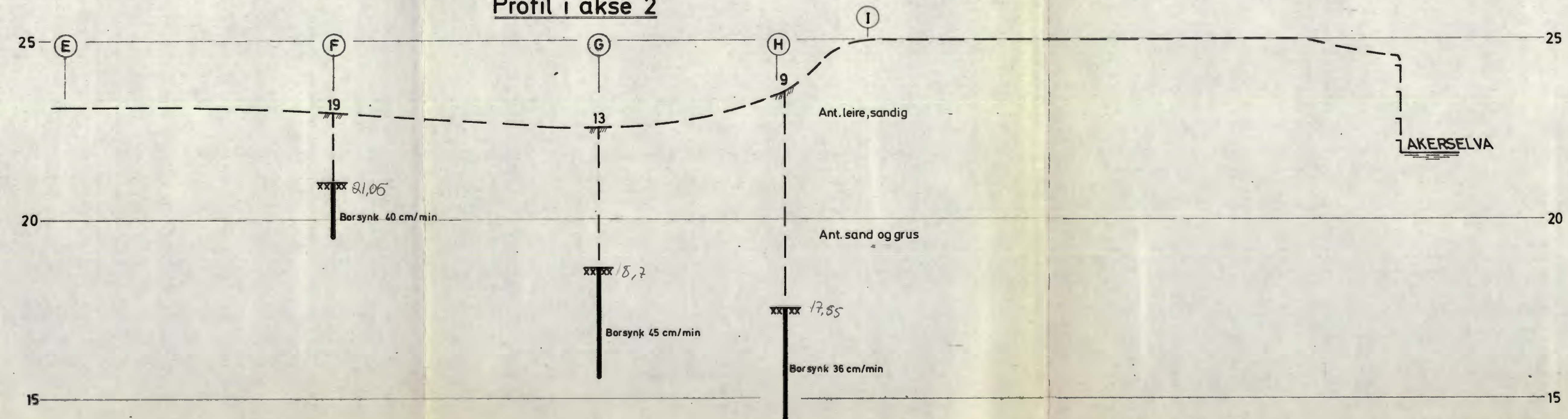


Bokst.	Forandring	Dato	Bokst.	Forandring	Dato
<p>Sagveien 17, Oslo</p> <p>Situasjonsplan</p>			Målestokk	Tegn. nr	Dato 30/11-70
			1:500	Trac.	
				Kir.	NO-C-4 ^{II}
<p>NORSK TEKNISK BYGGEKONTROLL A/S</p> <p>JAN FRIIS</p> <p>Thv. Meyergt. 9, Oslo 5</p>				<p>5264-2.1</p>	

Profil i akse 3



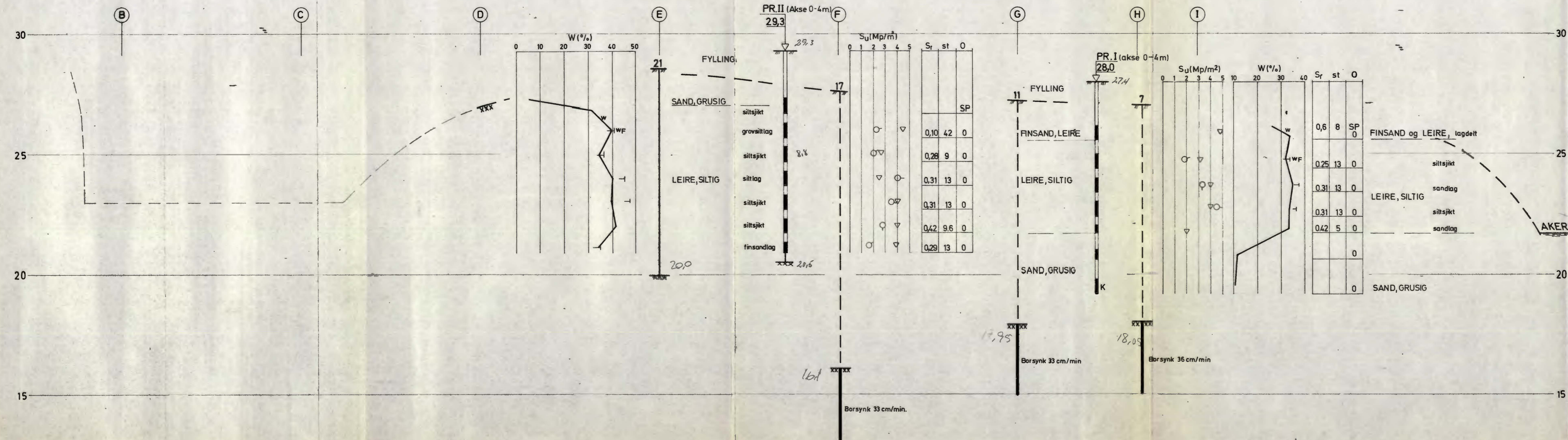
Profil i akse 2



Bokst.	Forandring	Dato	Bokst.	Forandring	Dato

Sagveien 17, Oslo			Målestokk	Tegn. i/p	Dato 27/11-70
Profil i akse 3 og 2			1:100	Trac.	
NORSK TEKNISK BYGGEKONTROLL A/S				Kfr.	
JAN FRIIS			5264-4		
Thv. Meyersgt. 9, Oslo 5					

Profil i akse 0



Bokst.	Forandring	Dato	Bokst.	Forandring	Dato
Sagveien 17, Oslo					
Profil i akse 0					
Målestokk			Tegn. Dato		
1:100			Trac.		
			Kfr.		
NORSK TEKNISK BYGGEKONTROLL A/S					
JAN FRIIS					
5264-5					
Thv. Meyersgt. 9, Oslo 5					