

ajour ansø/87.

SO-H-1²

No Te Bus arbeide

6783

Christiansen & Co, Bryn

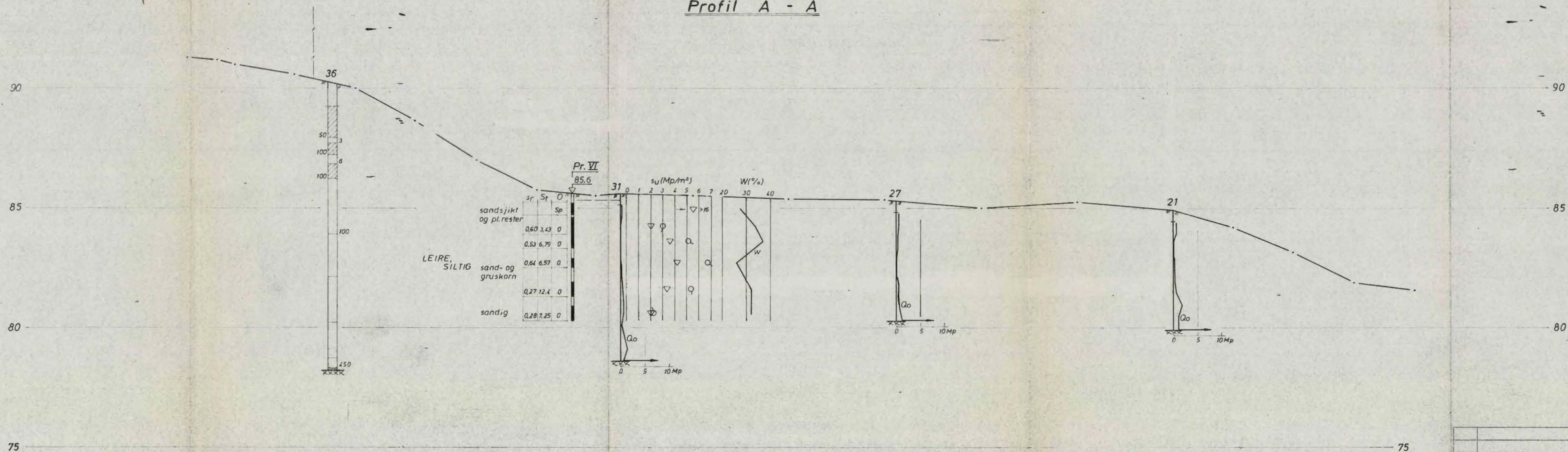
(Tvetenvn. 30.) Vei 2626

20.2.1970

SO:H1

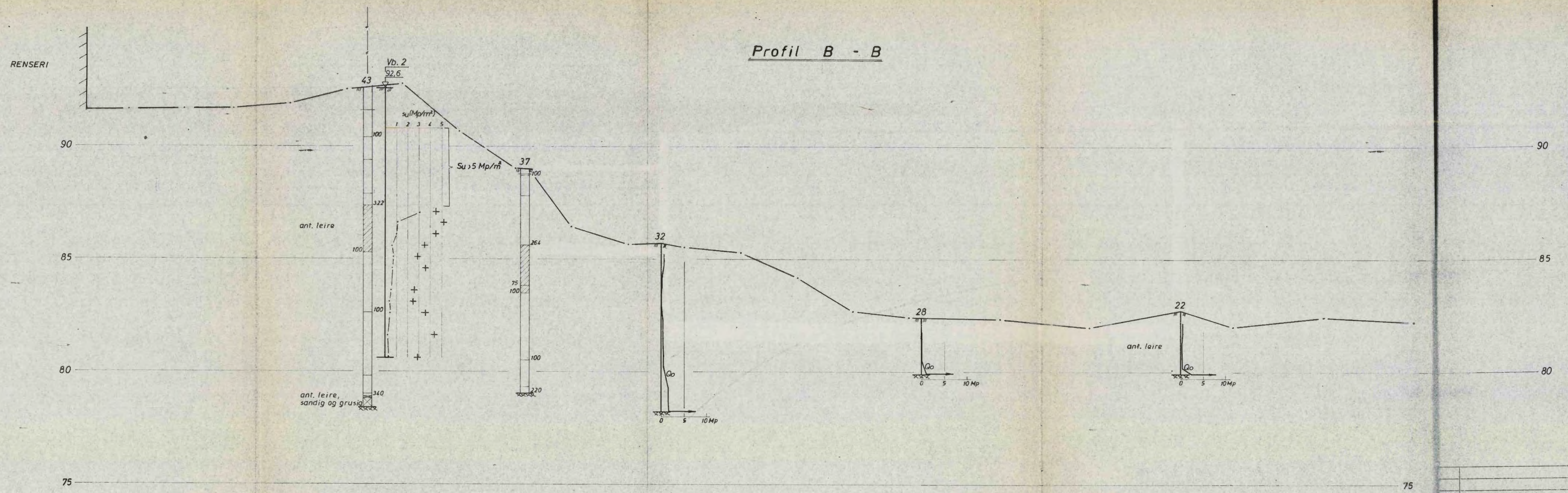
Tilhører Undergrunnskartverket
Må ikke fjernes

Profil A - A



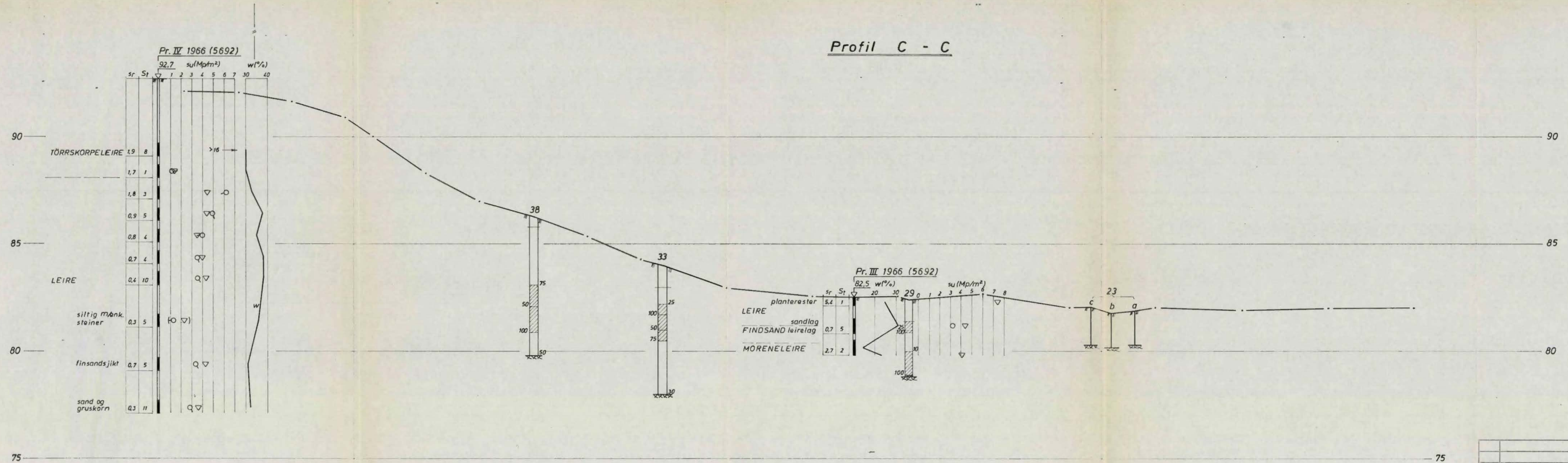
Bokst.	Forandring	Dato.	Bokst.	Forandring	Dato.
Christiansen & Co, Bryn Profil A - A			Målestokk	Tegn. E.N.	Dato 20/2-70
NORSK TEKNISK BYGGEKONTROLL A/S JAN FRIIS			1:100	Trac.	
Thv. Meyersgt. 9, Oslo 5				Kfr.	
			6783 - 2		

Profil B - B



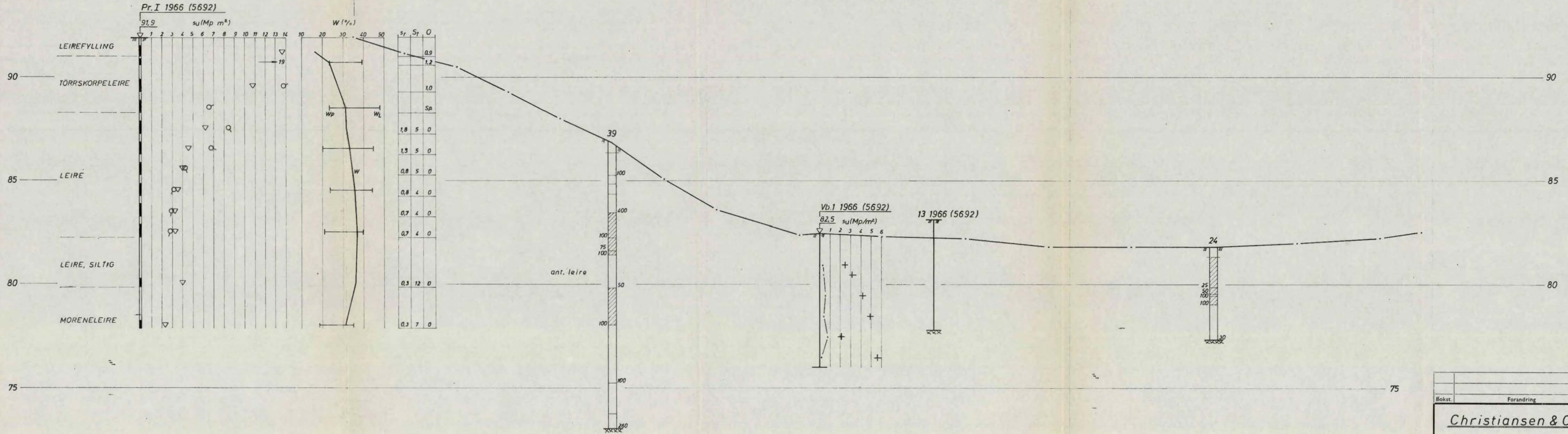
Bokst.	Forandring	Dato	Bokst.	Forandring	Dato
Målestokk 1:100			Tegner E.N. Trac. Kir.		
Christiansen & Co, Bryn Profil B - B			Dato 29/2-70		
NORSK TEKNISK BYGGEKONTROLL A/S JAN FRIIS			6783 - 3		
Thv. Meyersgt. 9, Oslo 5					

Profil C - C



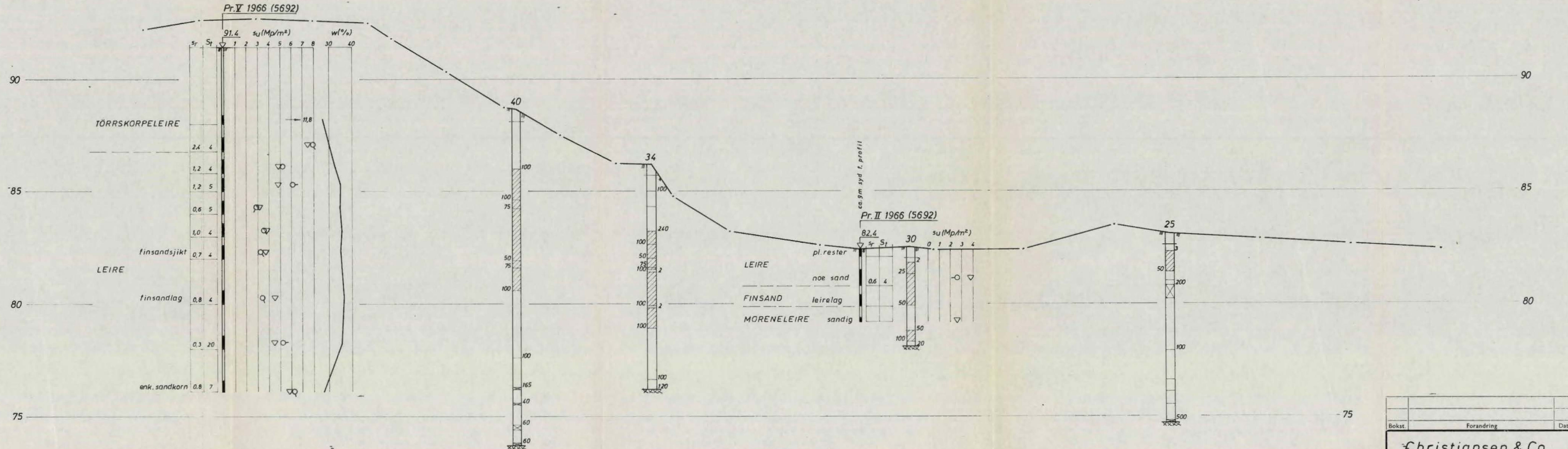
Bokst.	Forandring	Dato	Bokst.	Forandring	Dato
Christiansen & Co, Bryn Profil C - C			Målestokk	Tegn. E.N.	Dato 20/2-70
			1:100	Trac.	
				Kfr.	
NORSK TEKNISK BYGGEKONTROLL A/S JAN FRIIS				6783 - 4	
Thv. Meyersgt. 9, Oslo 5					

Profil D - D



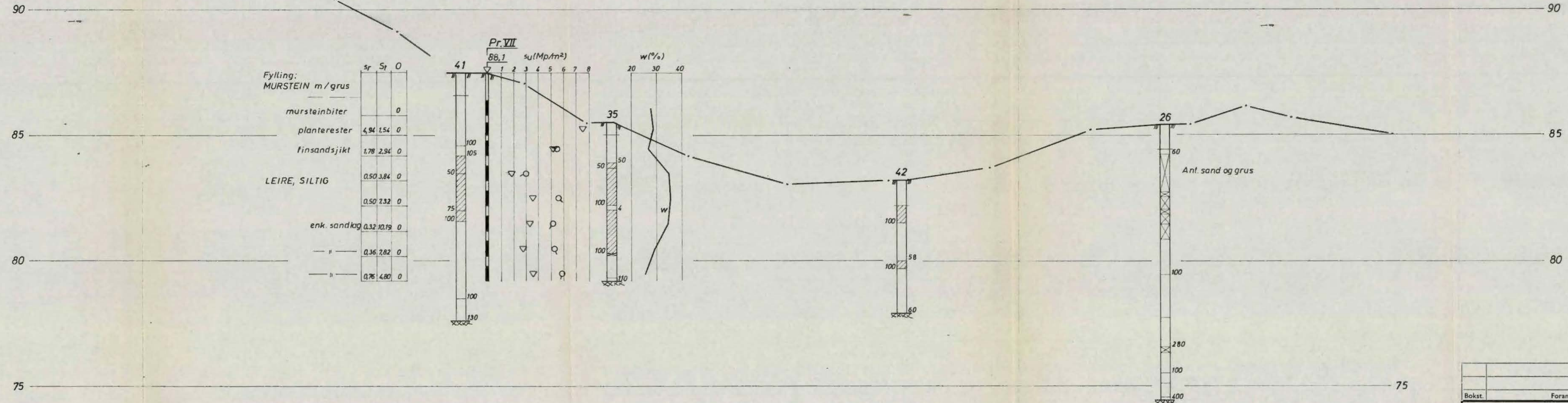
Bokst.	Forandring	Dato	Bokst.	Forandring	Dato
Christiansen & Co, Bryn			Målestokk 1:100		
Profil D - D			Tegn. E.W. Dato 20/2-70		
NORSK TEKNISK BYGGEKONTROLL A/S			6783 - 5		
JAN FRIIS					
Thv. Meyersgt. 9, Oslo 5					

Profil E - E



Bokst.	Forandring	Dato	Bokst.
Christiansen & Co, Bryn		Målestokk	Tegn. E.U. Dato 20/2-70
Profil E - E		1:100	Trac. K.fr.
NORSK TEKNISK BYGGEKONTROLL A/S			6783 - 6
JAN FRIIS			
Thv. Meyersgt. 9, Oslo 5			

Profil F - F



	sr	St	O
Fylling:			
MURSTEIN m/grus			
mursteinbiter			0
planterester	4,94	1,54	0
finsandsjikt	1,78	2,94	0
LEIRE, SILTIG			
	0,50	3,84	0
	0,50	7,32	0
enk. sandlag			
	0,32	10,19	0
	0,36	7,82	0
	0,76	4,80	0

Bokst.	Forandring	Dato	Bokst.	Forandring	Dato
Christiansen & Co, Bryn <u>Profil F - F</u>			Målestokk	Tegn. E.N.	Dato 20/2-70
			1:100	Trac.	
				Kfr.	
NORSK TEKNISK BYGGEKONTROLL A/S JAN FRIIS			6783 - 7		
Thv. Meyersgt. 9, Oslo 5					