

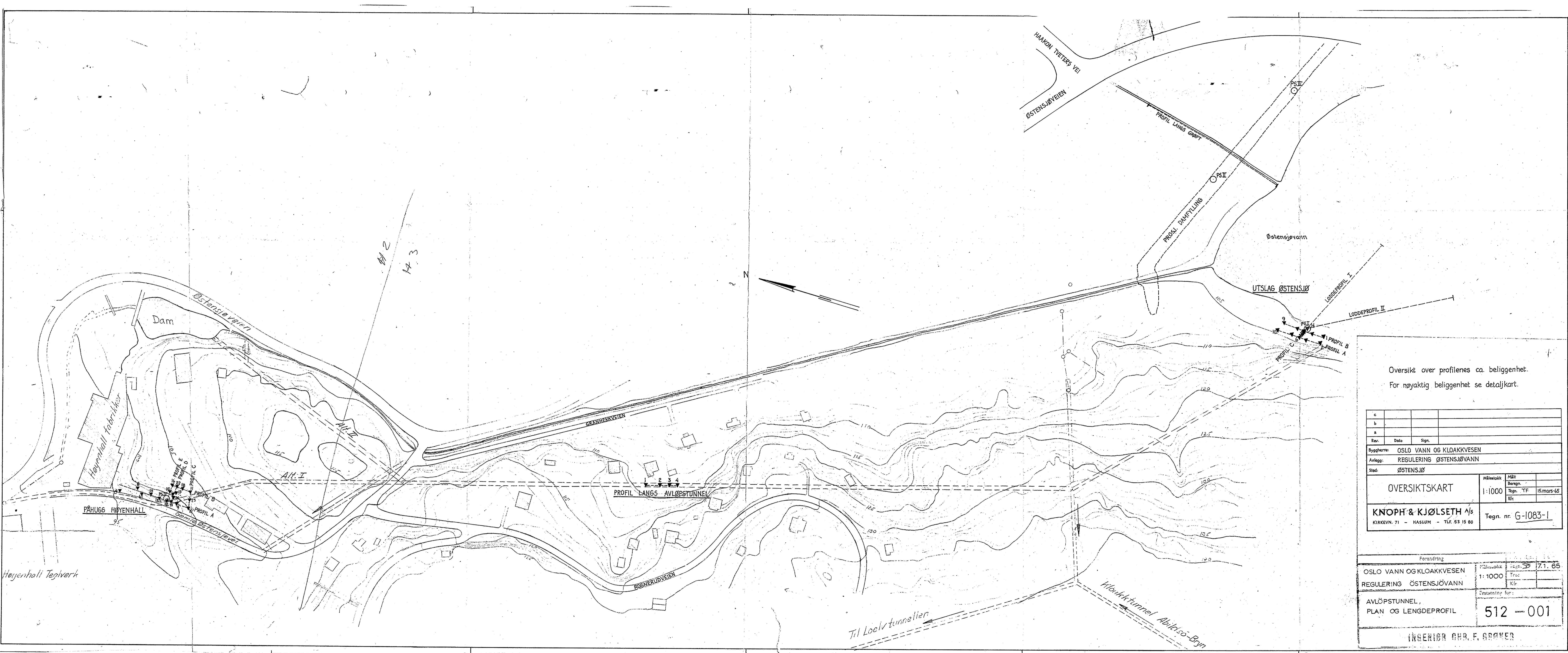
SO,H:2-3

Knoph & Kjølseth
G 1083

Avløpstunell fra Østensjøvannet samt dam for do.

overf. SO H2 OK 28 88 Ams

SO:H2,H3

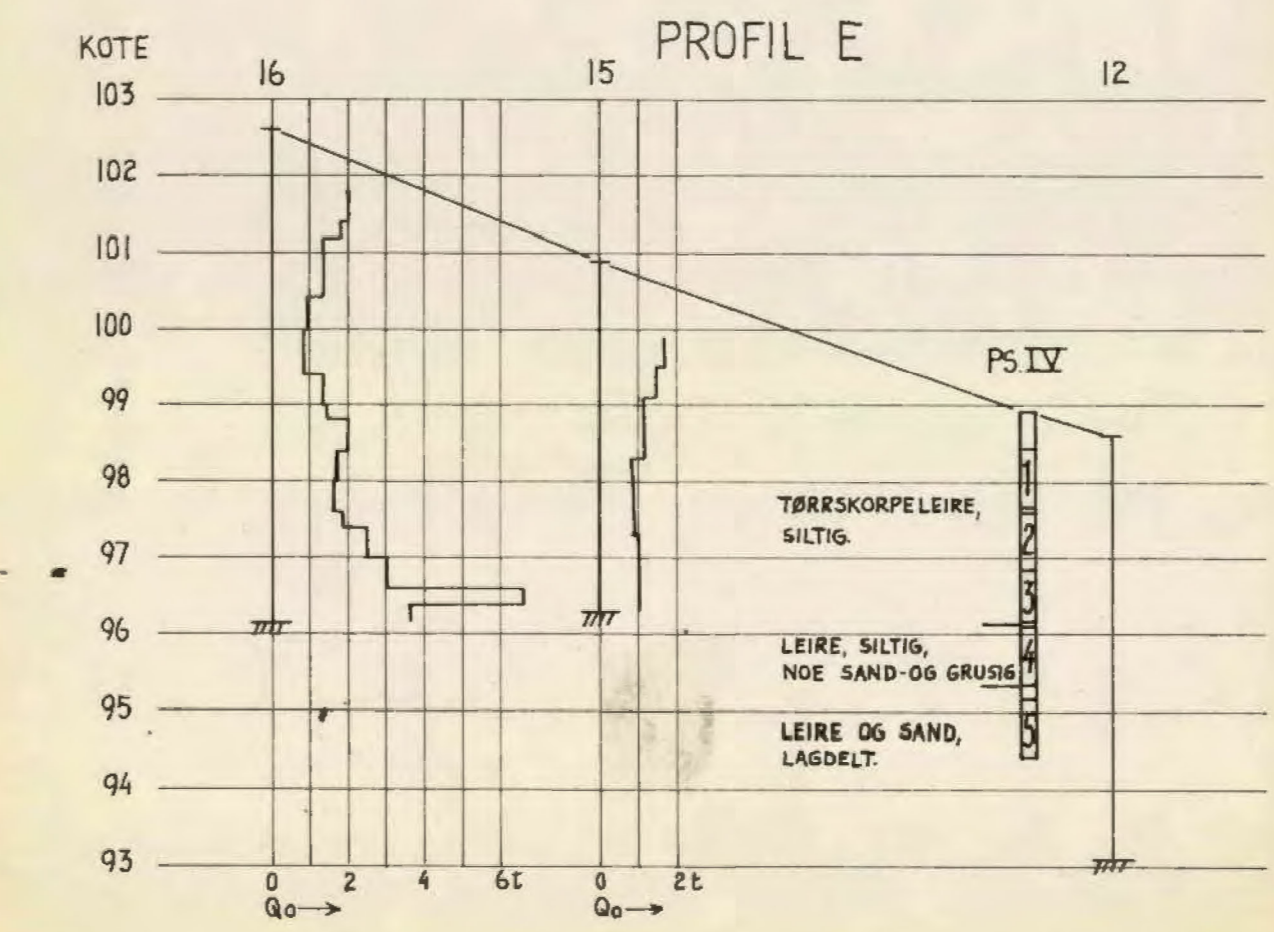
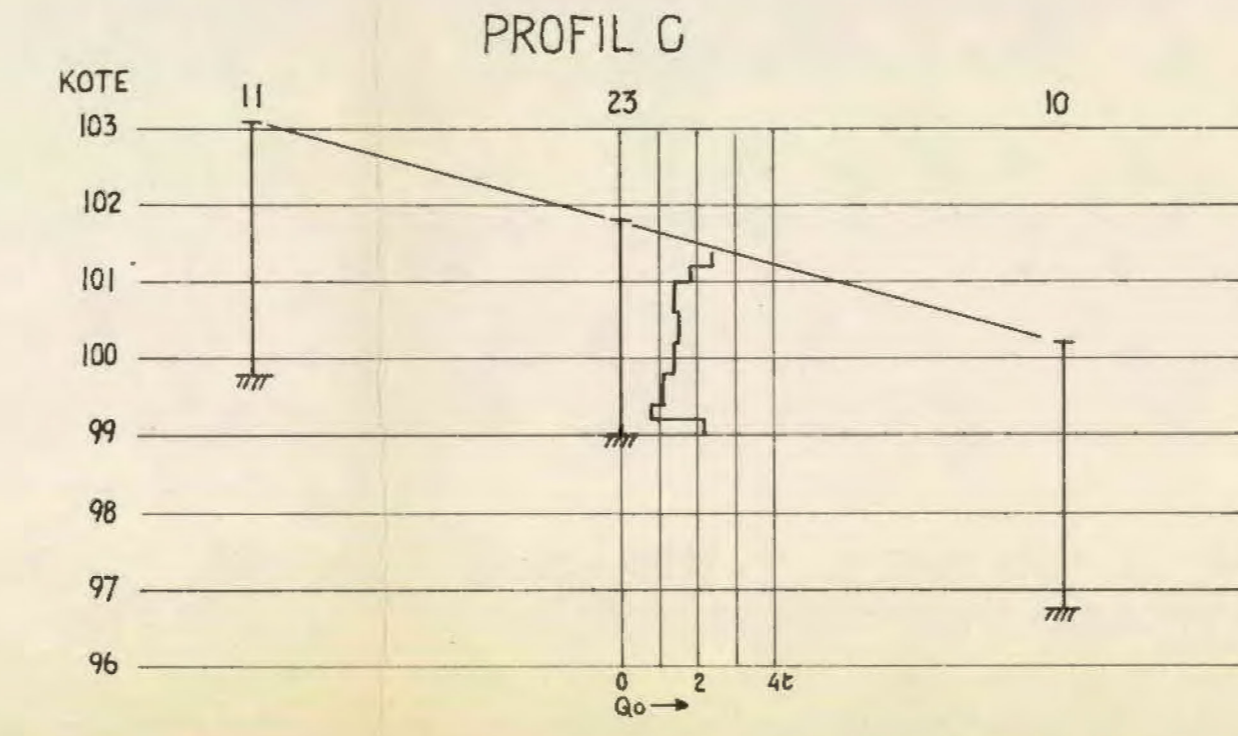
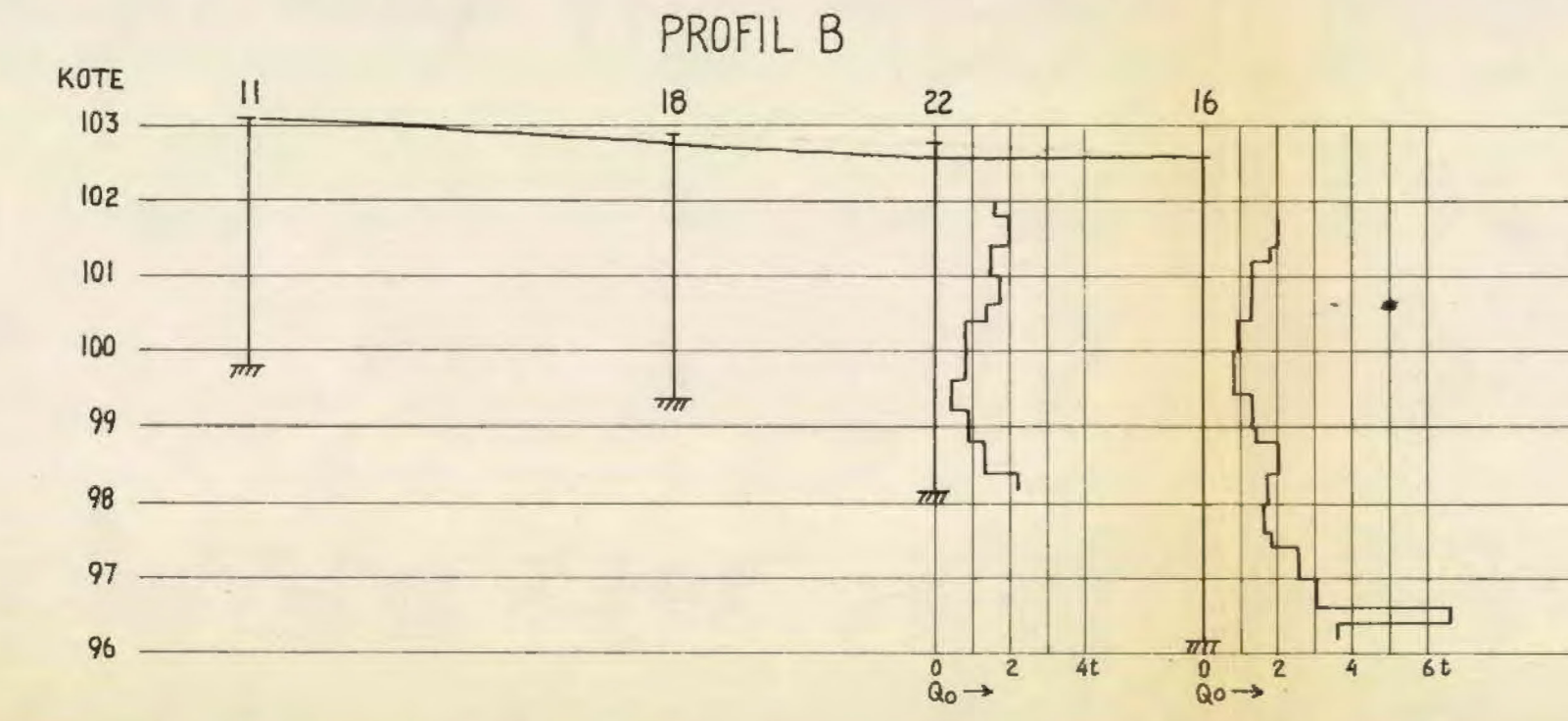
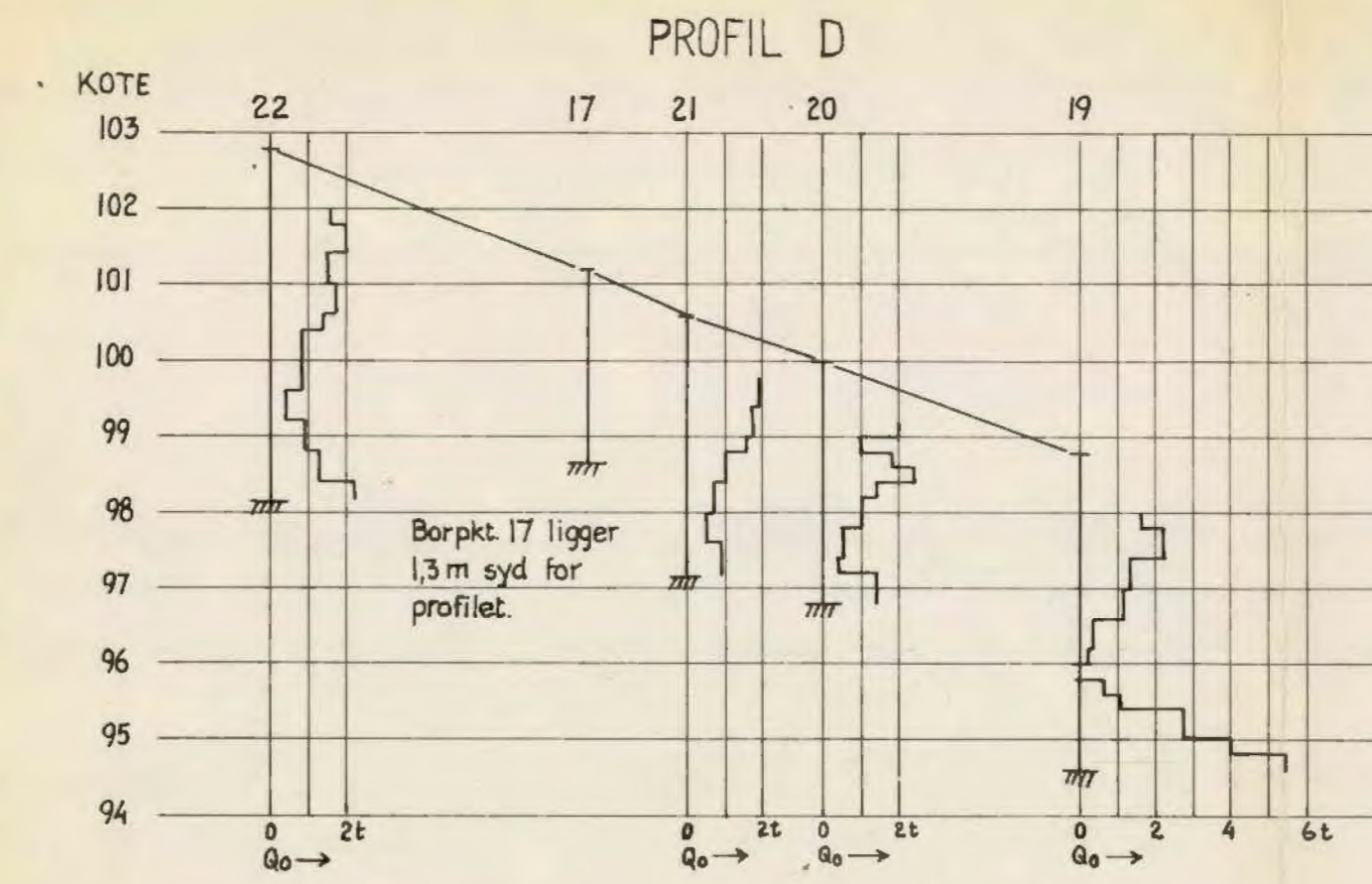
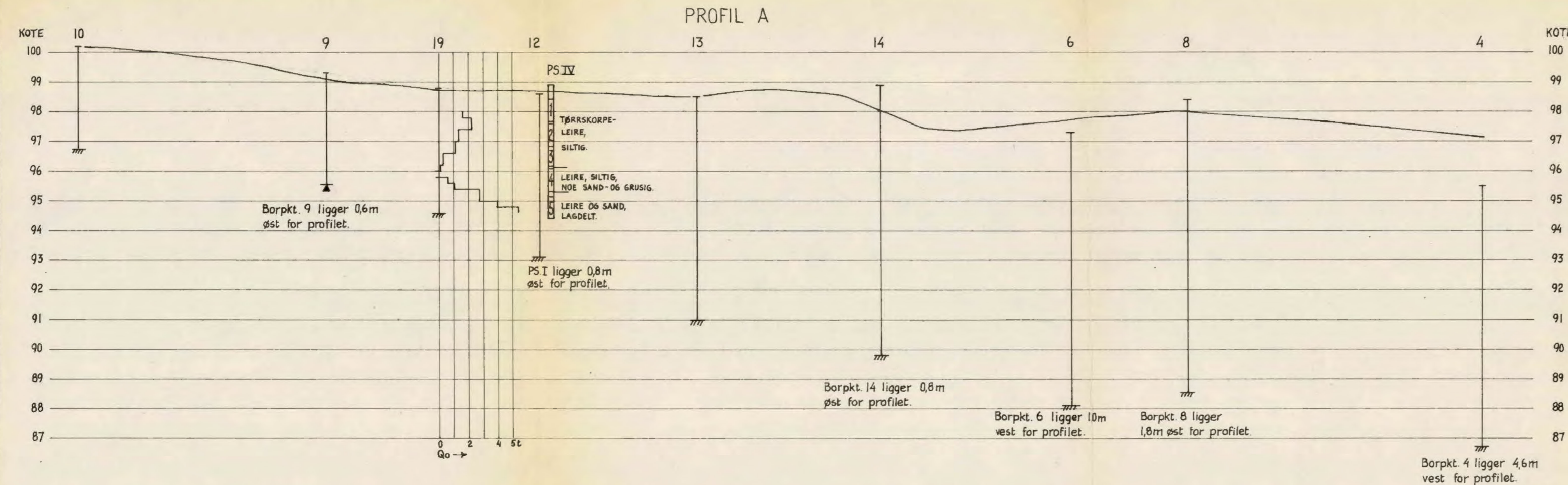


Oversikt over profilenes ca. beliggenhet.
 For nøyaktig beliggenhet se detaljkart.

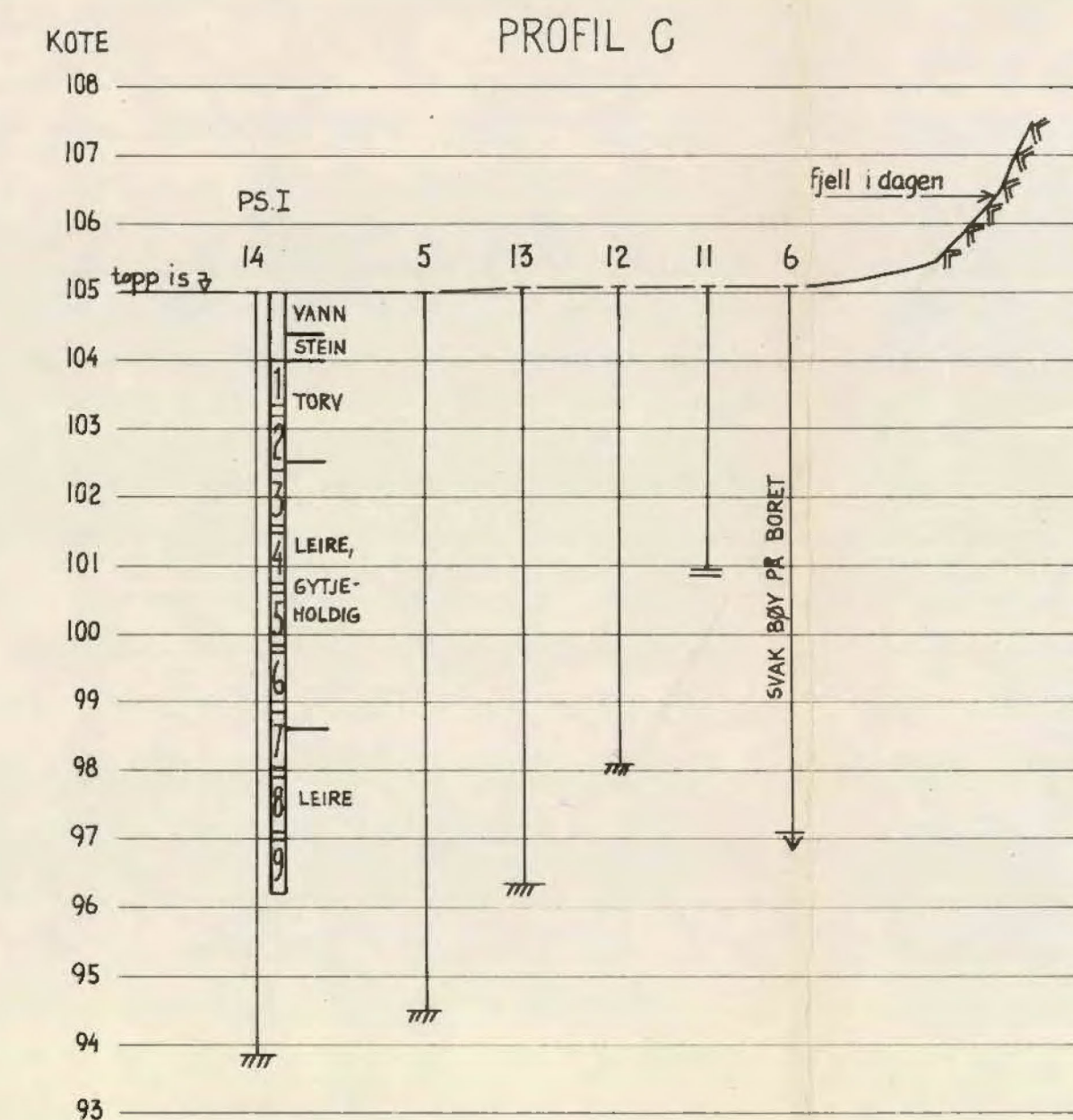
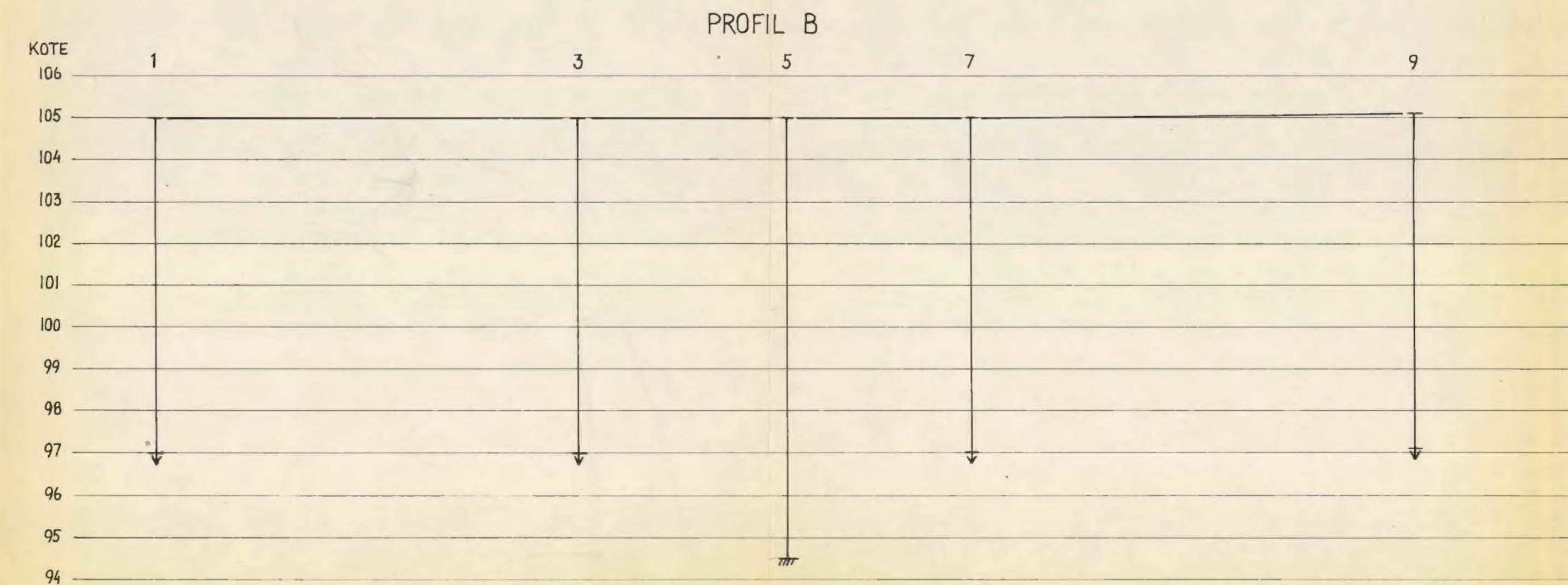
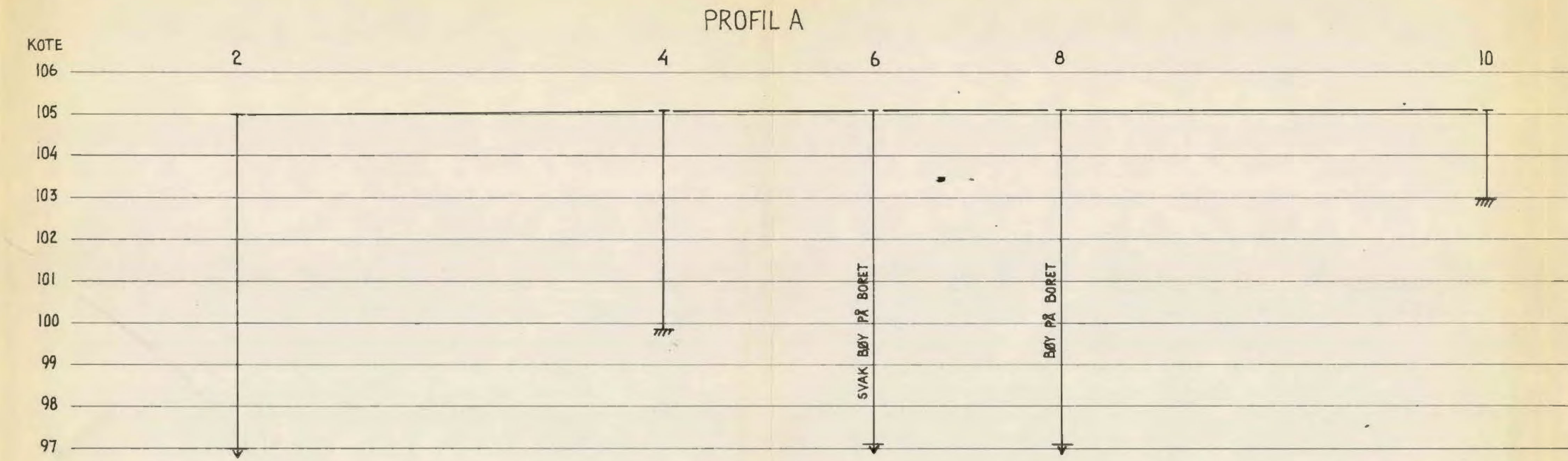
c			
b			
a			
Rev.	Dato	Sign.	
Byggherre: OSLO VANN OG KLOAKKVESEN			
Anlegg: REGULERING ØSTENSJØVANN			
Sted: ØSTENSJØ			
OVERSIKTSKART		Målestokk	Målt
		1:1000	Bereg. T.F. 15.mars-65
KNOPIH & KJØLSETH A/S		Tegn. nr. G-1083-1	
KIRKEVN. 71 - HASLUM - TLF. 53 15 80			

Forandring			
OSLO VANN OG KLOAKKVESEN	Målestokk	rev.	7.1. 65
REGULERING ØSTENSJØVANN	1:1000	Tegn.	Kfr.
AVLØPSTUNNEL, PLAN OG LENGDEPROFIL		Erstatning for:	
		512 - 001	

INGENIØR GHR. F. SØRNER

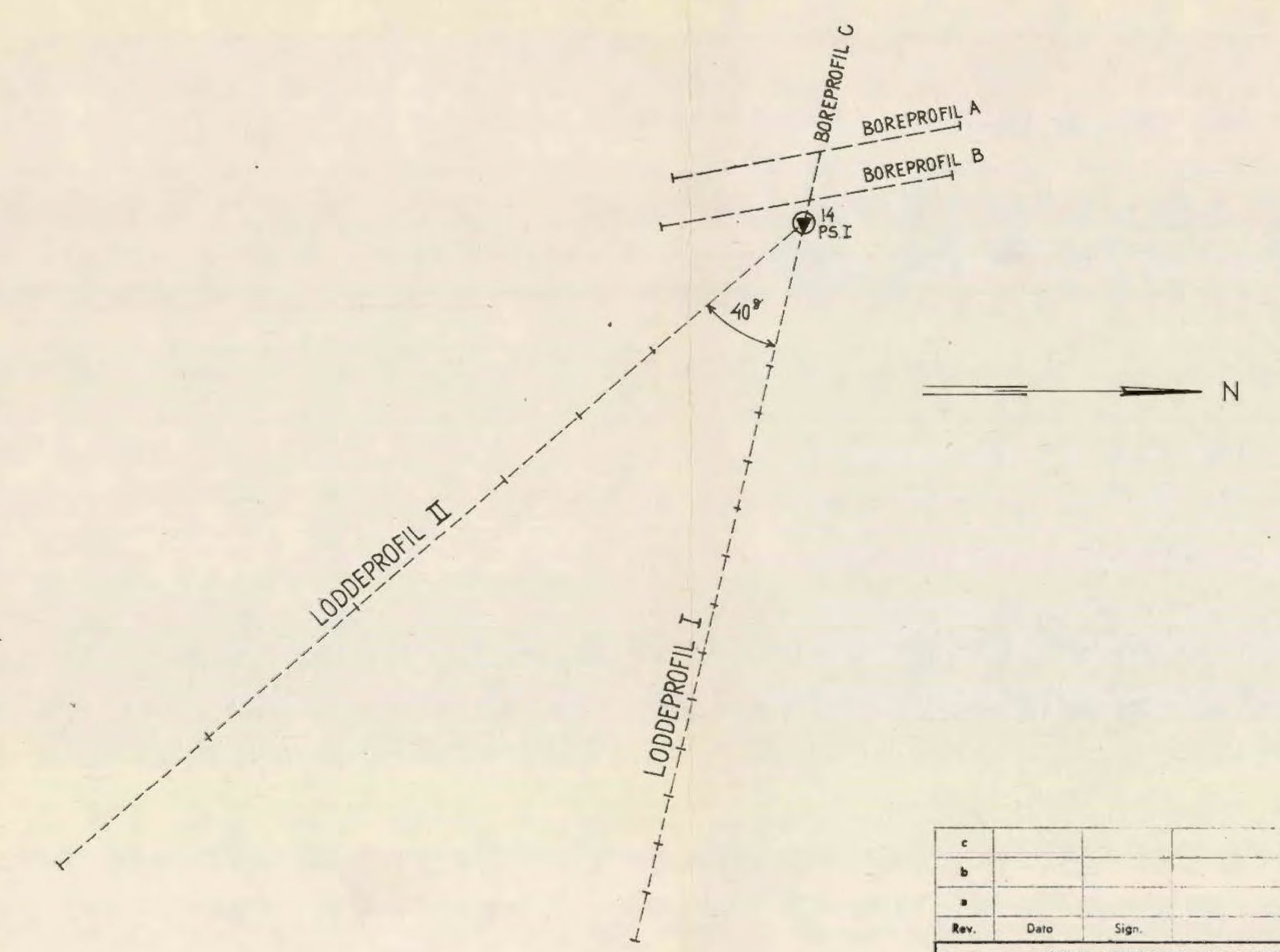

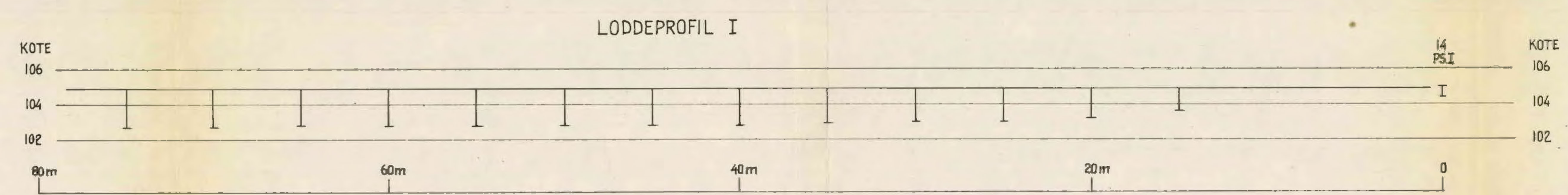


c			
b			
a			
Rev.	Dato	Sign.	
Byggherre: OSLO VANN OG KLOAKKVESEN			
Anlegg: REGULERING ØSTENSJØVANN			
Sted: ØSTENSJØ			
GRUNNUNDERSØKELSE PÅHUGG HØYENHALL		Målestokk	1:100
		Målt LP	febr.-65
KNOPH & KJØLSETH A/S KIRKEVN. 71 - HASLUM - TLF. 53 15 80		Beregn.	
		Tegn. TF	5.mars-65
		Kfr.	
			Tegn. nr. G-1083-3




c			
b			
a			
Rev.	Dato	Sign.	
Byggherre: OSLO VANN OG KLOAKKVESEN			
Anlegg: REGULERING ØSTENSJØVANN			
Sted: ØSTENSJØ			
GRUNNUNDERSØKELSE UTSLAG ØSTENSJØ		Målestokk 1:100	Målt LP febr.-65 Tegn. TF 8.mars-65 Kfr.
KNOPH & KJØLSETH A/s KIRKEVN. 71 - MASLUM - TLF. 53 15 80		Tegn. nr. G-1083-6	

SITUASJONSPLAN
M. 1:500

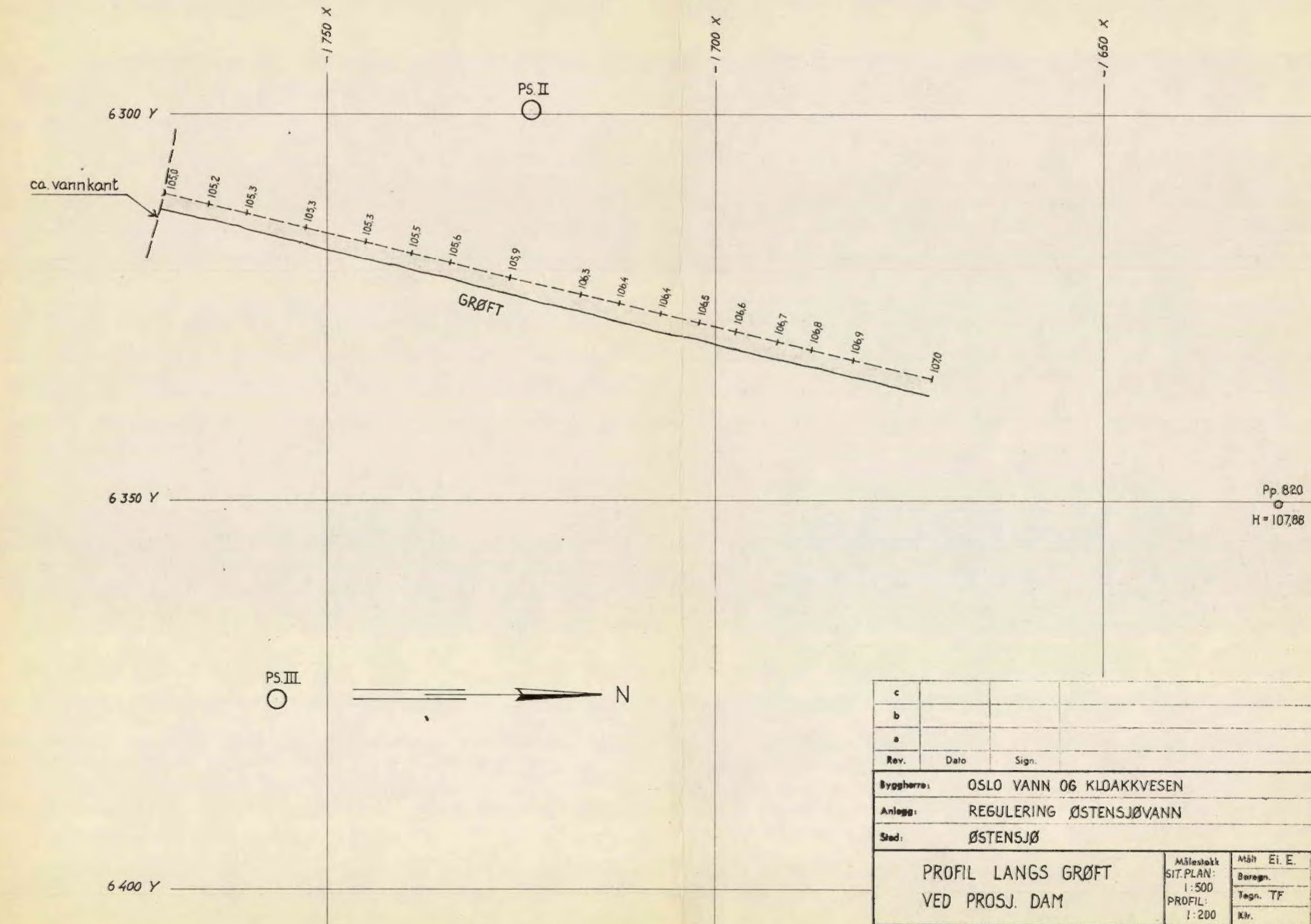


c			
b			
a			
Rev.	Dato	Sign.	
Byggherre: OSLO VANN OG KLOAKKVESEN			
Anlegg: REGULERING ØSTENSJØVANN			
Sted: ØSTENSJØ			
LODDEPROFIL I OG II VED UTSLAG ØSTENSJØ		Målestokk SIT.PLAN: 1:500 PROFILER: 1:200	Målt Ei. E. mars-65 Beregnet. TF 10.mars-65 Kj.
KNOPH & KJØLSETH A/s KIRKEVN. 71 - HASLUM - TLF. 53 15 80			Tegn. nr. G-1083-7

PROFIL LANGS EKSIST. GRØFT NORD FOR ØSTENSJØVANN. M. = 1:200



SITUASJONSPLAN
M. = 1:500



c			
b			
a			
Rev.	Dato	Sign.	
Byggherre: OSLO VANN OG KLDRAKKVESEN			
Anlegg: REGULERING ØSTENSJØVANN			
Sted: ØSTENSJØ			
PROFIL LANGS GRØFT VED PROSJ. DAM		Målestokk SIT. PLAN: 1:500 PROFIL: 1:200	Målt Ei. E. Beregnet Tegn. TF Kv.
KNOPH & KJØLSETH A/s KIRKEVN. 71 - HASLUM - TEL. 53 15 80		Tegn. nr. G-1083-8	

9mars-65
9mars-65