

\* NV: C3 IV

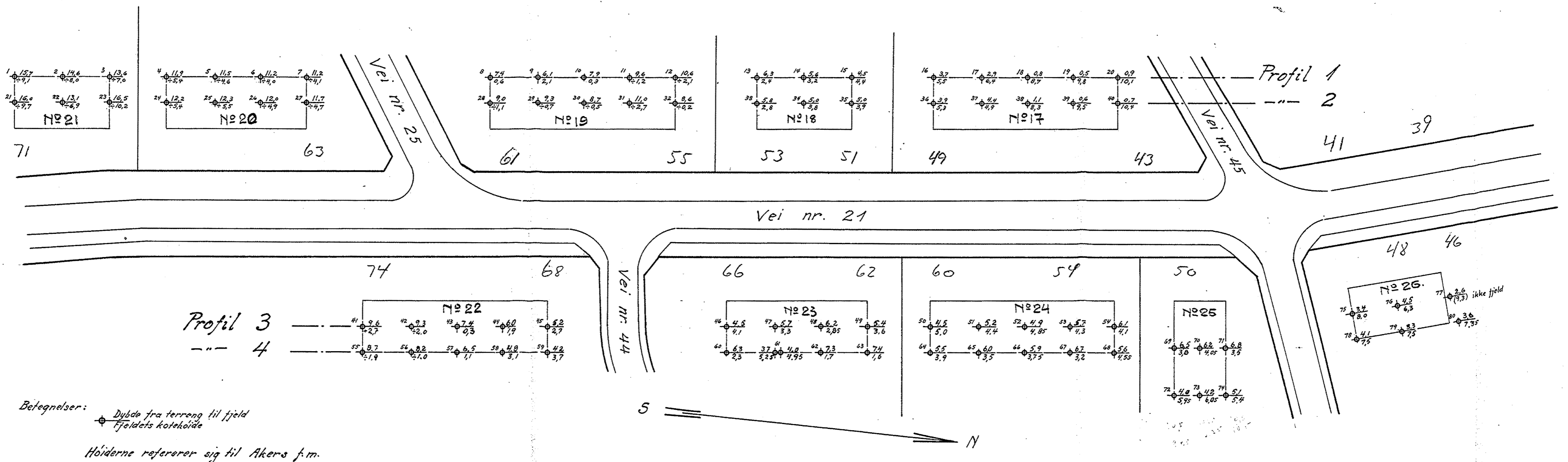
236

Konventveien 43-74

(tidl. Hoffbyen søndre del)

Grundboringskart med profiler over Hoffbyen søndre del. M. 1:500

Bilag: 1 bl. profiler samt borings-skemaer.

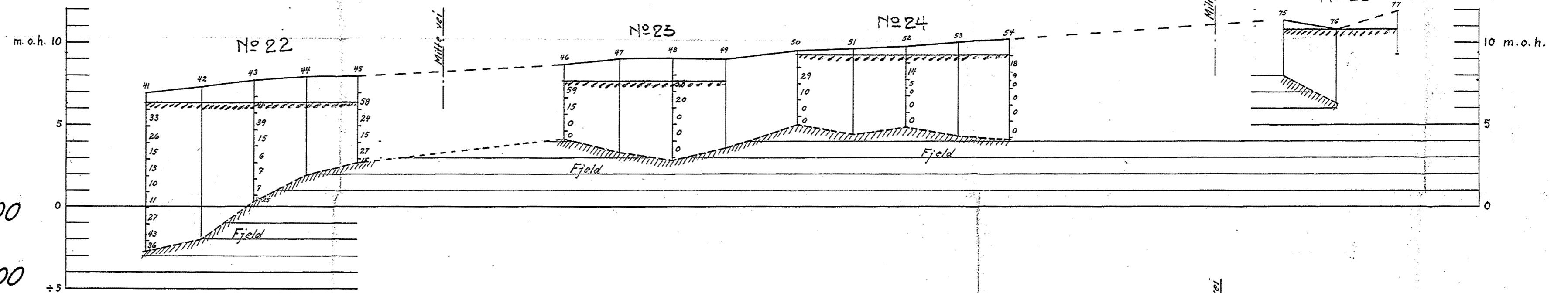


Belegninger:   
 \* Dybde fra terrang til fjeld   
 • Fjeldets kotehøide   
 Høiderne refererer sig til Akers f.m.

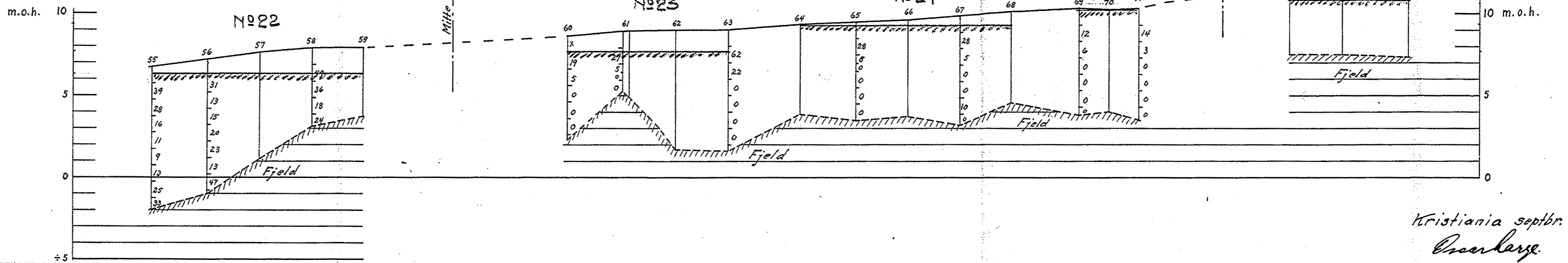
Profil 3

L.M. 1:500

H.M. 1:200



Profil 4



Kristiania septbr. 1923  
 Orenberg





for *Hoffbyen, søndre del* utført aug 1923

Borhul nr. 28			Borhul nr. 29			Borhul nr. 30			Borhul nr. 32			Borhul nr. 33			Borhul nr. 35		
Belastn. 120 kg.			Belastn. 120 kg.			Belastn. 120 kg.			Belastn. 120 kg.			Belastn. 120 kg.			Belastn. 120 kg.		
Planum cote 7,90			Planum cote 8,60			Planum cote 8,20			Planum cote 8,40			Planum cote 8,60			Planum cote 8,90		
Dybde i m.	Omdr.	Grund	Dybde i m.	Omdr.	Grund	Dybde i m.	Omdr.	Grund	Dybde i m.	Omdr.	Grund	Dybde i m.	Omdr.	Grund	Dybde i m.	Omdr.	Grund
1	x		1	x		1	x		1	x		1	x		1	x	
2	26		2	13		2	27		2	19		2	17		2	10	
3	86		3	25		3	31		3	13		3	12		3	5	
4	35		4	20		4	17		4	13		4	9		4	11	
5	25		5	32		5	10		5	10		5	8		5	17	grøstikt
6	23		6	36		6	13		6	9		6	14		6	5,0m	Fjeld
7	36		7	47		7	14		7	17		7	5,8m	Fjeld			
8	27		8	32		8	13		8	5,2	grøstikt						
9	40		9	17		9	3	grøs	9	20	10 cm grøs						
10	9,0m	Fjeld	10	4	50 cm bløt ler	10	8,7m	Fjeld	10	8,6m	Fjeld						
11			11			11			11						11		
12			12			12			12						12		
13			13			13			13						13		
14			14			14			14						14		
15			15			15			15						15		
16			16			16			16						16		
17			17			17			17						17		
18			18			18			18						18		
19			19			19			19						19		
20			20			20			20						20		
21			21			21			21						21		
22			22			22			22						22		
23			23			23			23						23		
24			24			24			24						24		







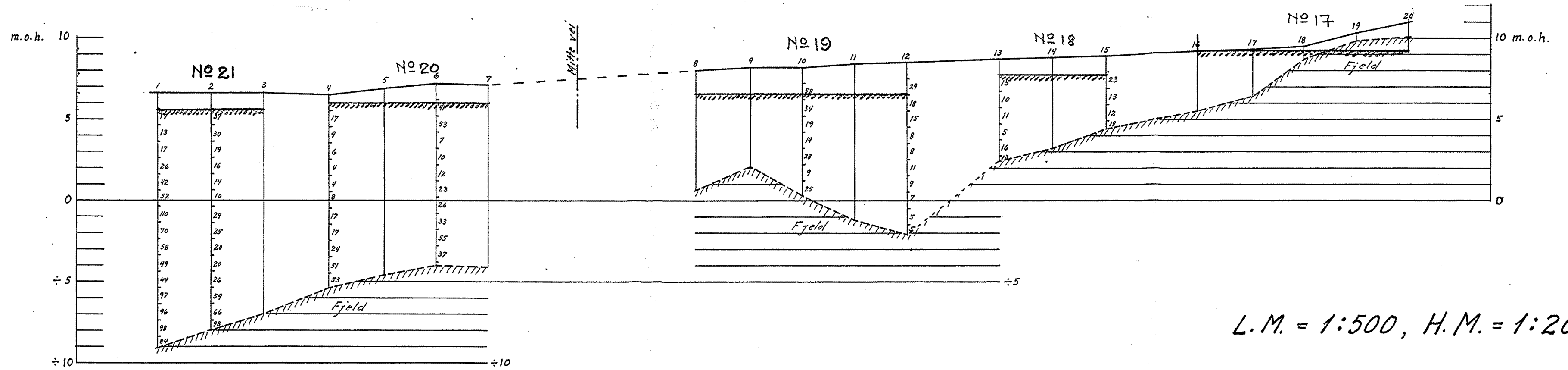




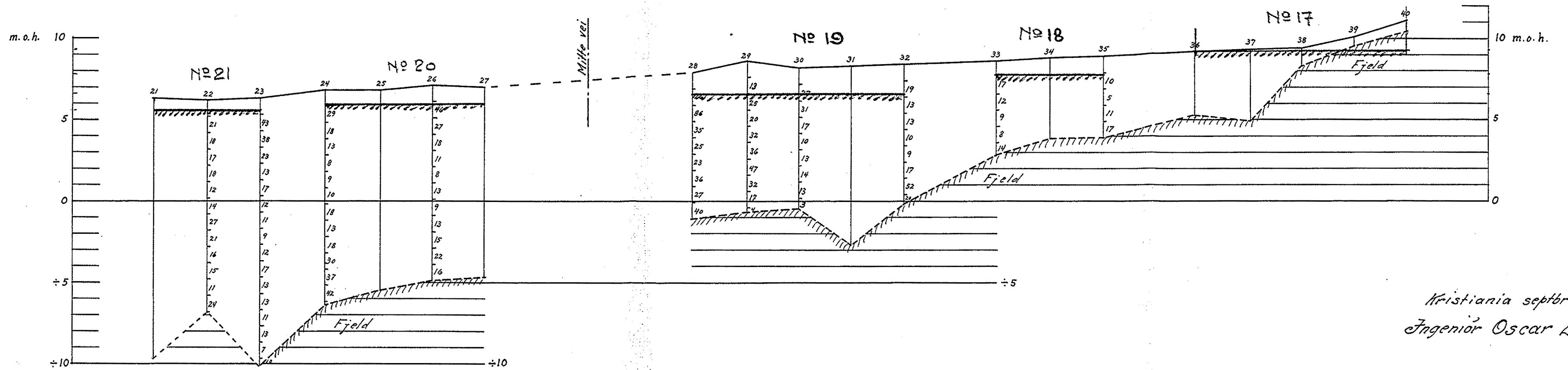
Se grundboringskart bl. 236.

Bilag 1 til grundboringskart over Hoffbyen søndre del.

### Profil 1



### Profil 2



Kristiania septbr 1923  
Ingeniør Oscar Lauge

L. L.