

*
NO: B4, B5

195

stensgt. 40-44

Sognsvn. 9

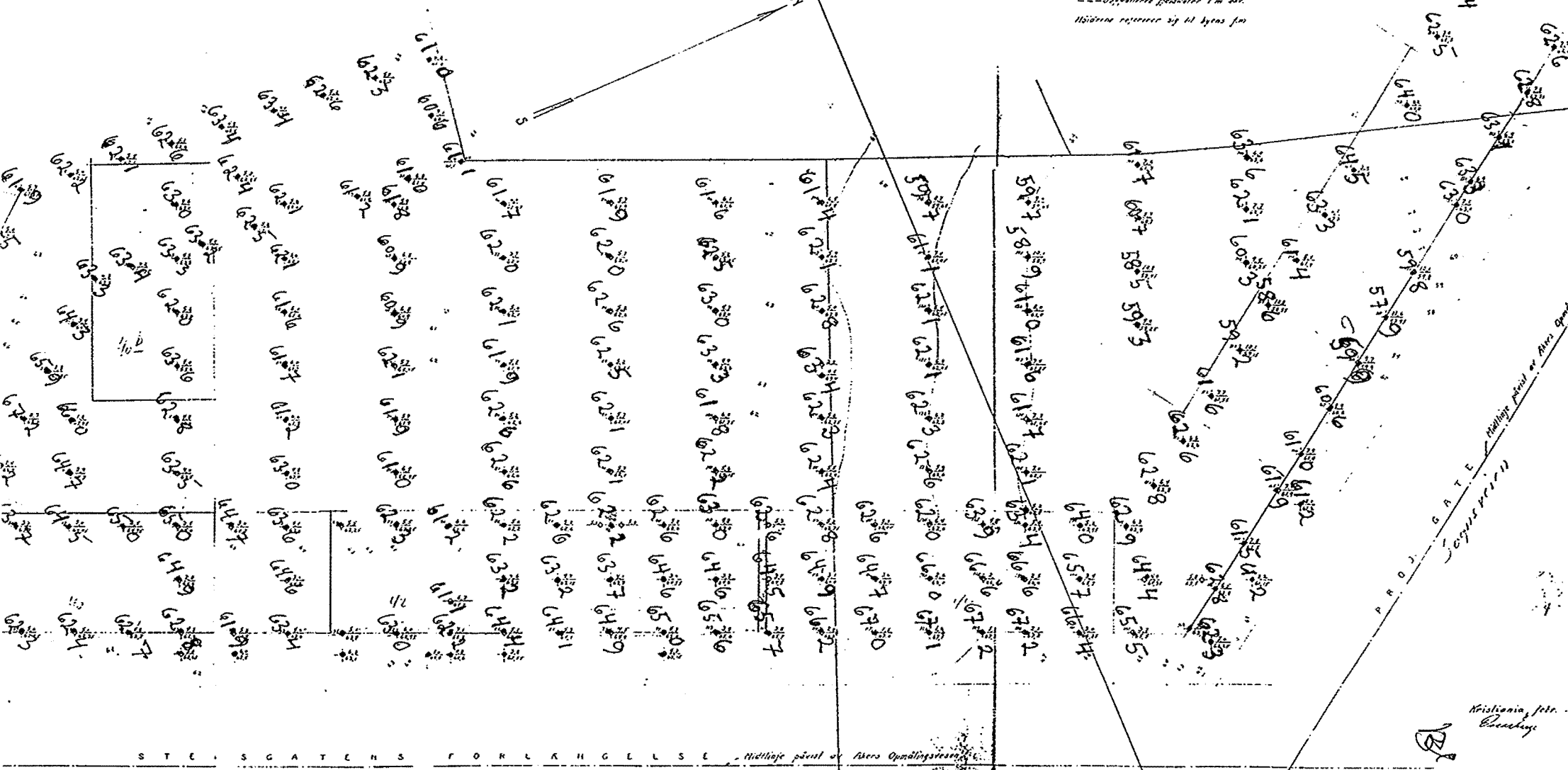
(Adamstuen)

GR YDBORINGSKART FOR TOMT NR 12 VED STENSGATEN (ADAMSTUEN)

M. 1:200



Betegnelser:
 - - - - - Syde for terræn i felt
 - - - - - Syde for terræn i stedsidde
 - - - - - Terrængtaler 1 m elev
 - - - - - Sæsonvirkte højdetaler 1 m elev
 Højderne refererer sig til byens fælles



STENSGATENS FORLÆNGELSE Midtboje påent og Åkers Opdelingssten

P O U L S E N
 S T E N S G A T E
 Midtboje påent og Åkers Opdelingssten


NO: B 5 III
 f: 500

1915
 (1923)

Kristiania, f.eks. Boudry

GRYDBORINGSKART FOR TOMT MÅK II VED STENSGATEN (ADAMSTUEN)

M. 1:200



Betegnelse:
 - - - - - Dybde for terræn til fjeld
 - - - - - Dybde for terræn til havet
 - - - - - Terrænhøder 2 m over
 - - - - - Sæsonvands højdehøder 1 m over
 Højden angives sig til byens fælles

B14
 overført
 til
 liste



STENSGATENS FORLÆNGSELSE - Møllingevej og Akers Opadlingsvej


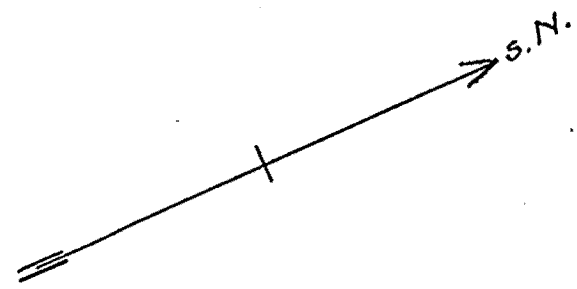
B2.
 195
 (1923)

Betegnelser:

10 stk kontroll
boringer
ikke omfåt U-kert

№1 4,9 = Dybde til fjell i m
62,6 = Fjellets cotehöide i m. efter byens ± 0
+ Eldre boringer. Bl. 195 (1923)

Bl. 955 er avskrift av
hoen av boringer fra Bl. 195




Stensgaten 42

1932
Oslo 26-8
A...

GRUNDBORINGSKART FOR TOMT MRK II VED STENSGATEN (ADAMSTUEN)

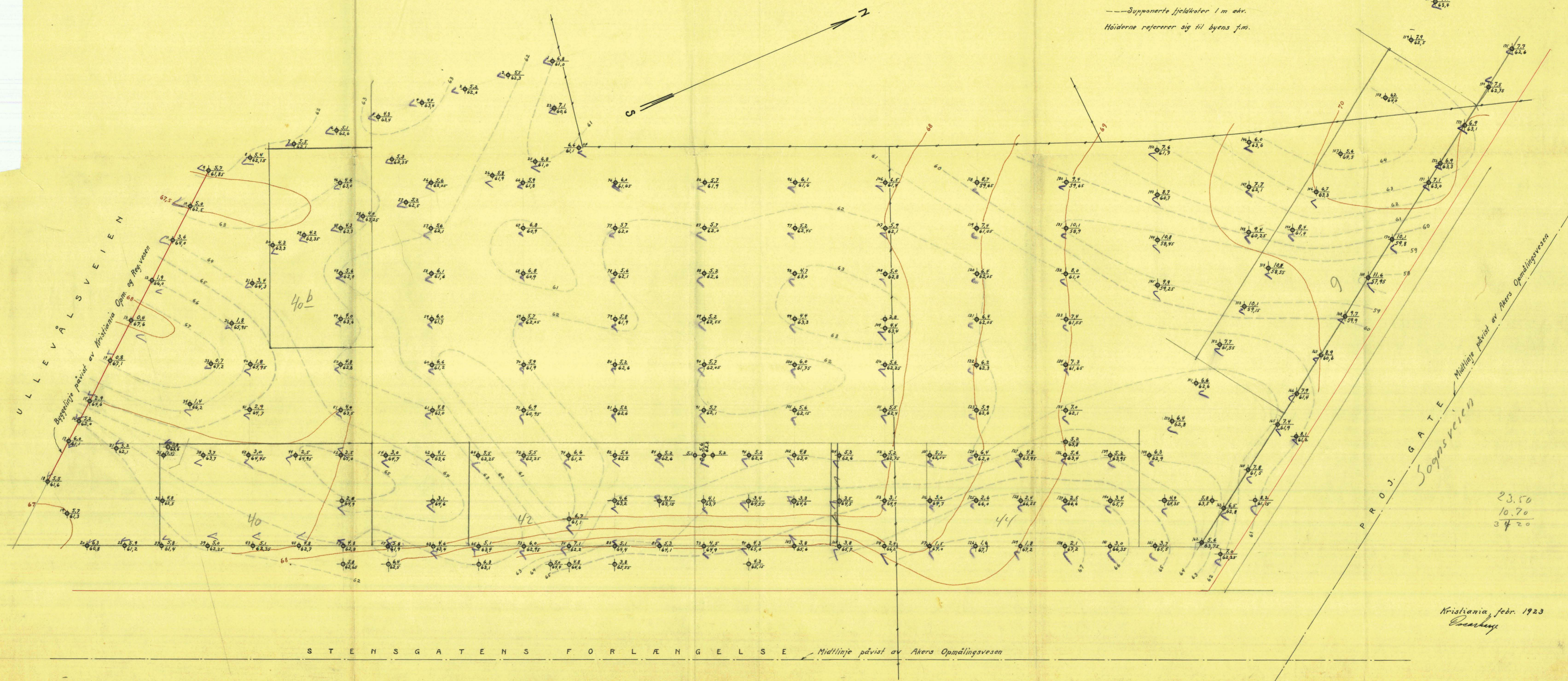
102.1
Bl. 195 ✓

M. 1:200



Belegninger:

- 3.4 Dybde fra terreng til fjeld
- 3.47 Fjeldets kotehøide
- Terrengkoter ½ m. ækv.
- Supponerte fjeldkoter 1 m. ækv.
- Høiderne refererer sig til byens f.m.



23.50
10.70
34.20

Kristiania, febr. 1923
Larsen

S T E N S G A T E N S F O R L Æ N G E L S E Midtlinje påvist av Akers Opmålingsvesen