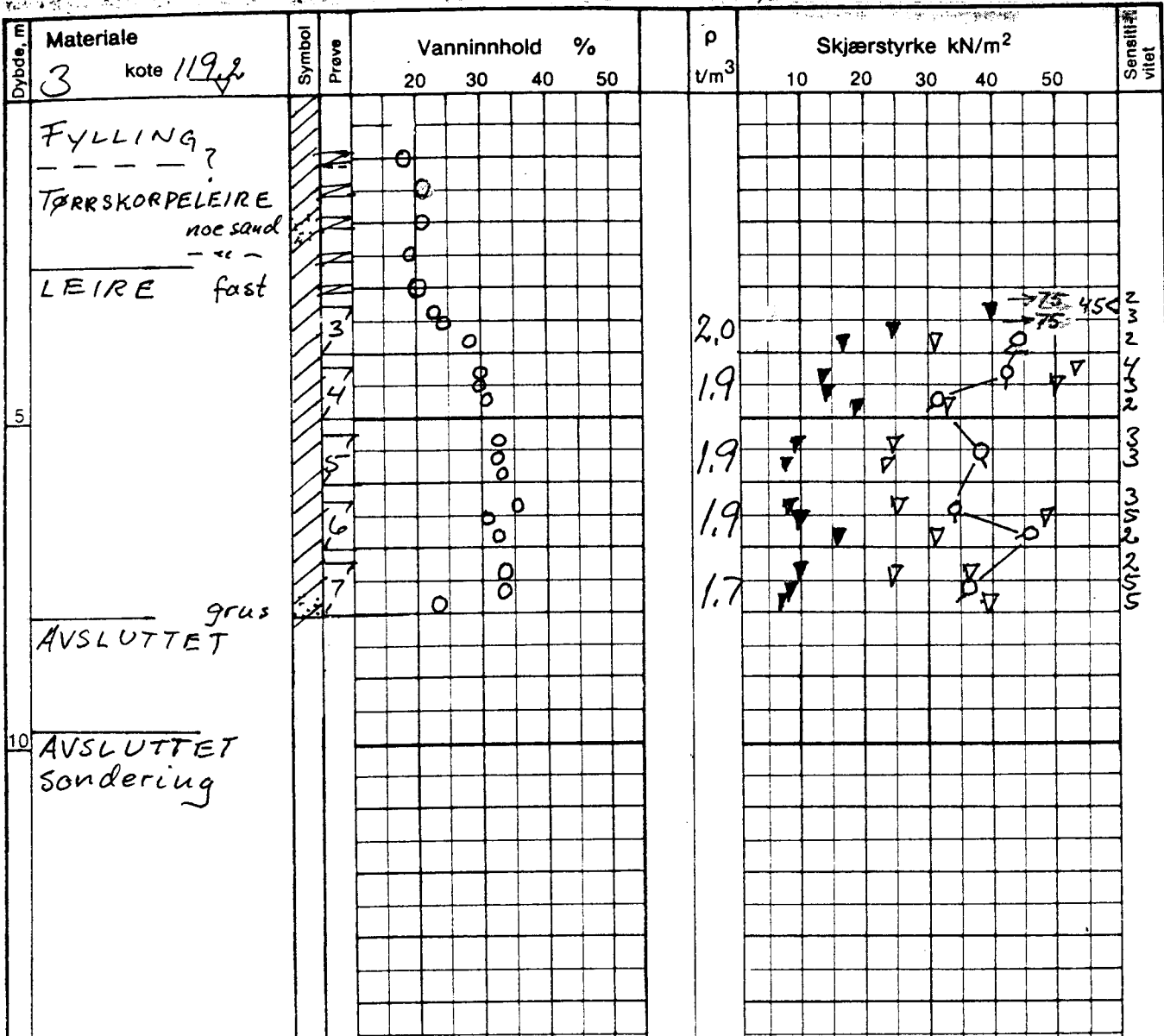




303U



304U



- GV : grunnvannstand
- : ødometer
- T : treaksialforsøk
- K : korntfordeling
- : naturlig vanninnhold
- (W_p) plastisitetsgrense
- (W_L) flytegrense
- ρ : densitet
- ⊙ : enaksialt trykkforsøk
- 15 ⊙ 5 : bruddeformasjon %
- ▽ : konus uforstyrret
- ▼ : konus omrørt
- +

BORPROFIL VAV-LAGER	Type boring	54 mm prøvetaking / skooling	Tegn.	Dato	31-2000
	Dato boret	21/12-99	Kartref.	NOK06	
 OSLO KOMMUNE Geoteknisk kontor	Boring nr.	3-4	Boring nr. Undergr. kart.	303U + 304U	
			Tegn. nr.	3149-01	