

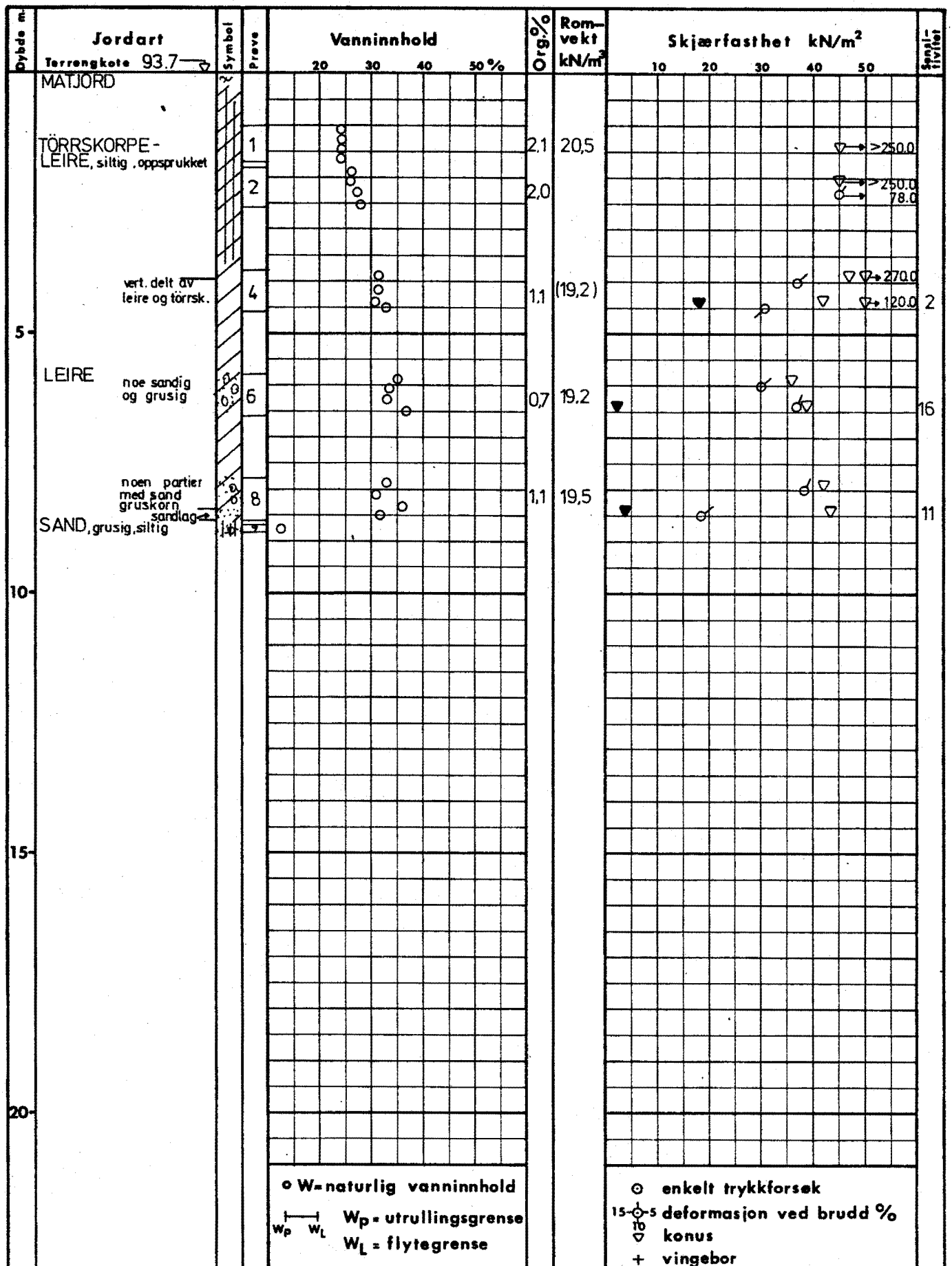
G E O T E A M

6830

HOLMENVEIEN 38 "GISKE".

NV: B6, C6  
over. feb. 87.

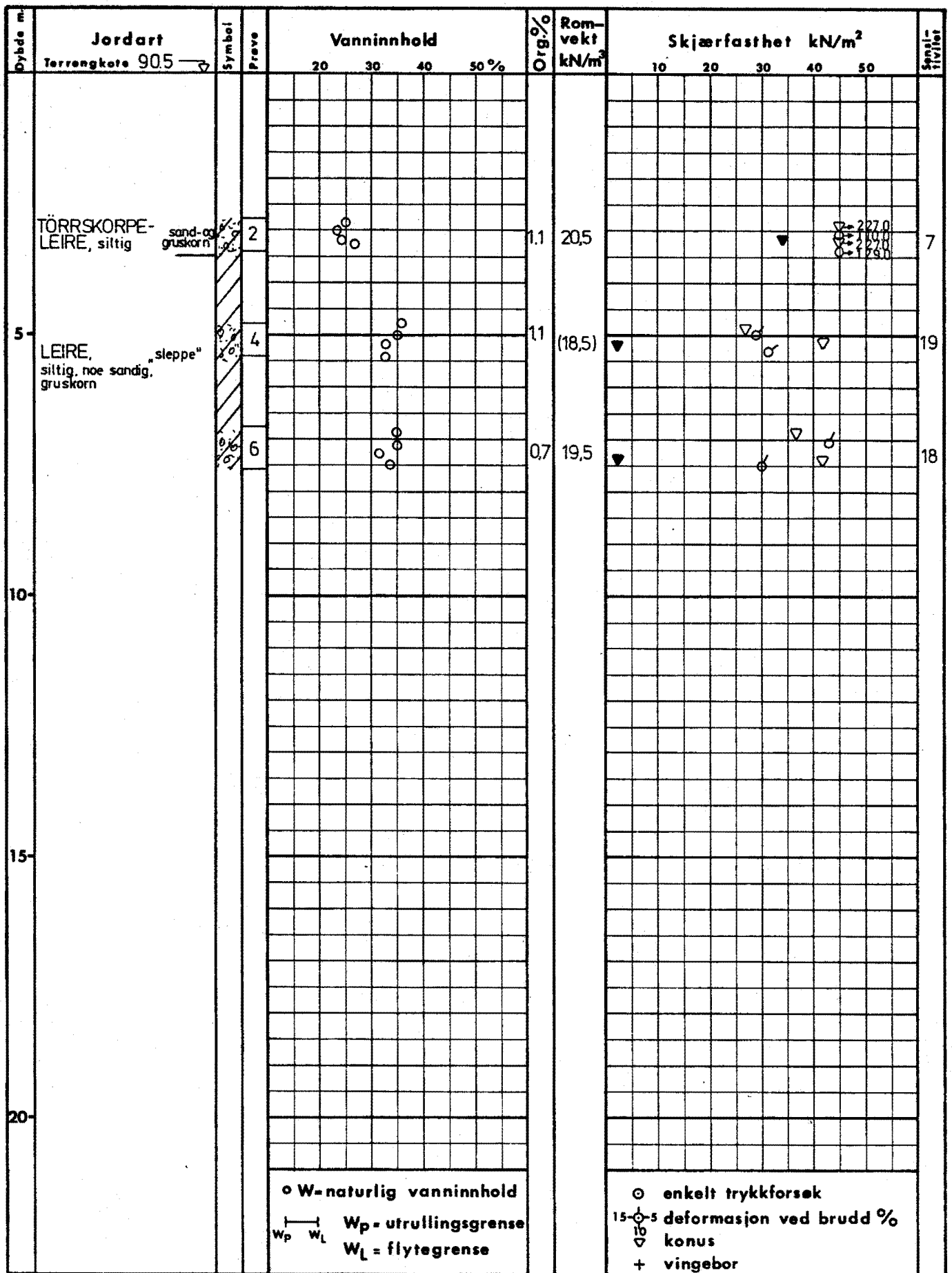




Ø = ødometer      P = permeabilitetsforsøk      K = kornfordeling      T = triaksialforsøk

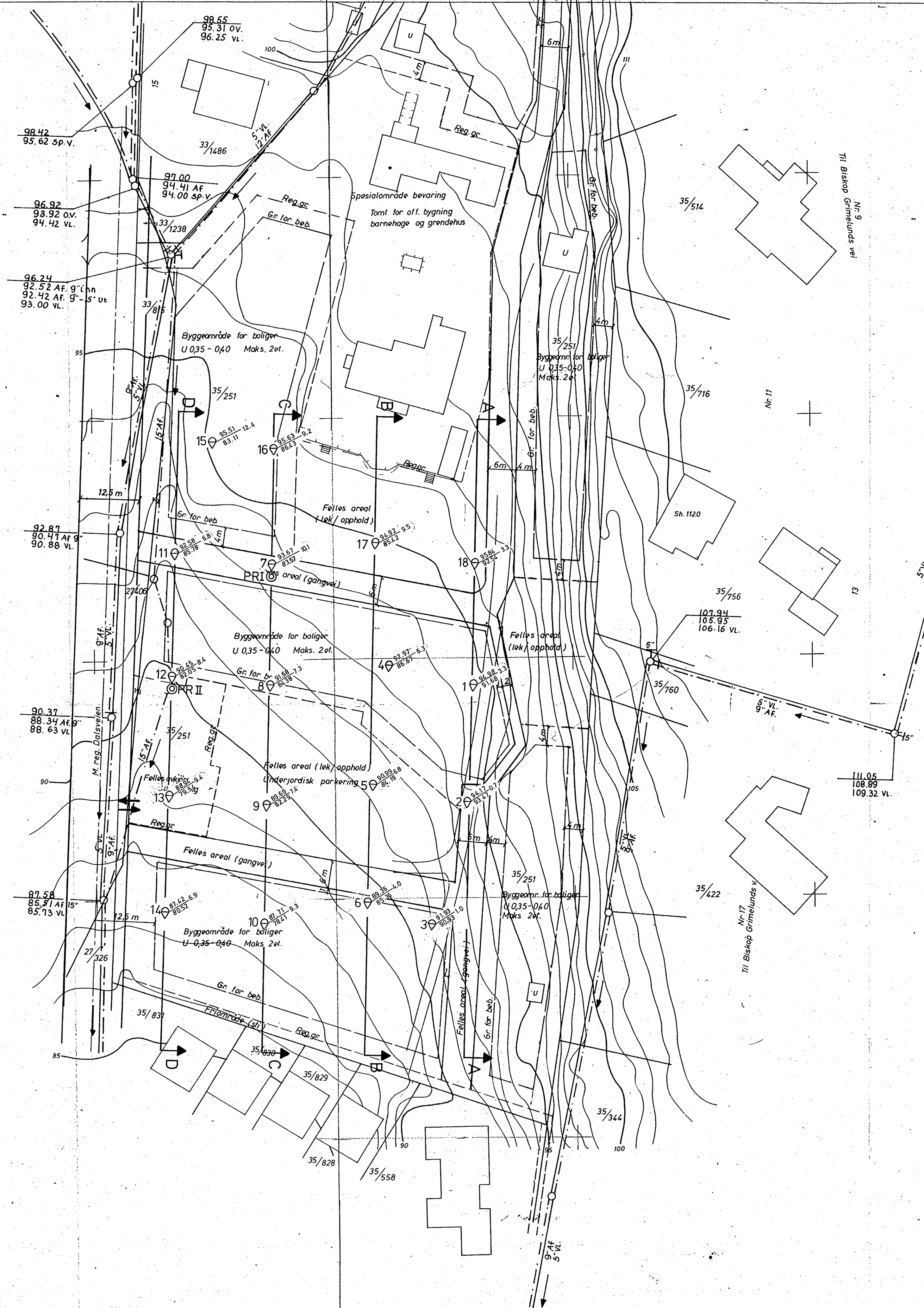
BOLIGFELT, HOLMENVEIEN 38-GISKE, OSLO  <b>BORPROFIL</b>	Boring nr: I	Dato boret: 16/10-80
	Tegnet av: SW	Godkjent: <i>[Signature]</i>

<b>A/s GEOTEAM</b> <small>REGULERING, GEOTEKNIKK, GEOTERMIK, INGENIØRGEOTEKNIKK</small>	Tegning nr: 6830-4
--	--------------------



Ø = ødometer      P = permeabilitetsforsøk      K = kornfordeling      T = triaksialforsøk

<p>BOLIGFELT, HOLMENVEIEN 38 - GISKE, OSLO</p> <p><b>BORPROFIL</b></p>	Boring nr:	Date boret:
	II	17/10-80
	Tegnet av:	Godkjent:
SW	<i>[Signature]</i>	<i>[Signature]</i>
<p><b>A/s GEOTEAM</b></p> <p>REGNERI GEOFYSIKK GEOTEKNIKK INGENIØRGEOLOGI</p>		Tegning nr: 6830-5



NV: C6      NV: B3C

- DRIETRYKKSØNDERING
- ⊙ PRØVESERIE
- TERRENSKOTE
- ANT. FJELLSKOTE
- BØRET DYBDE

c			
b			
a			
Rev.	Dato	Sign.	
Oppdragsgiver: THOR FURUHOLMEN A/S			
Anlegg: BOLIGFELT			
Sted: HOLMENVEIEN 38-GISKE, OSLO			
SITUASJONSPLAN med borpunkt plassering		Målestokk	Målt
		1:500	Borogn. Tegn. SW 22/10-80 Kfr. L.E. 1/10 80
A/s GEOTEAM GEODESI GEOFYSIKK GEOTEKNIKK INGENIØRLOGI			Tegn. nr. 6830-1