

SVFI

1270

OSLO KOMMUNE, GEOTEKNISK KONTOR

BORPROFIL

Sted **SOLLERUD**

Hull: **13 og 14**

Nivå: **0,3 og 1.7**


Prø: **Skovling**



Aksialdeformasjon %

Bilag **2**

Oppdrag **R-20**

Dato **juni 27**



Dybde m	Jordart	Symbol	Pr. nr.	Vanninnhold w				Plastisk område	Romvekt γ/m^3	Skjærfasthet ved trykkforsøk						
				20	30	40	50%			0	Konusforsøk ∇	Vingeboring	+	10 γ/m^2		
5	Hull 13 126U Fylling av blandingsmasser.								Faste masser							
0	Hull 14 127U Fylling av blandingsmasser.								Faste masser							