

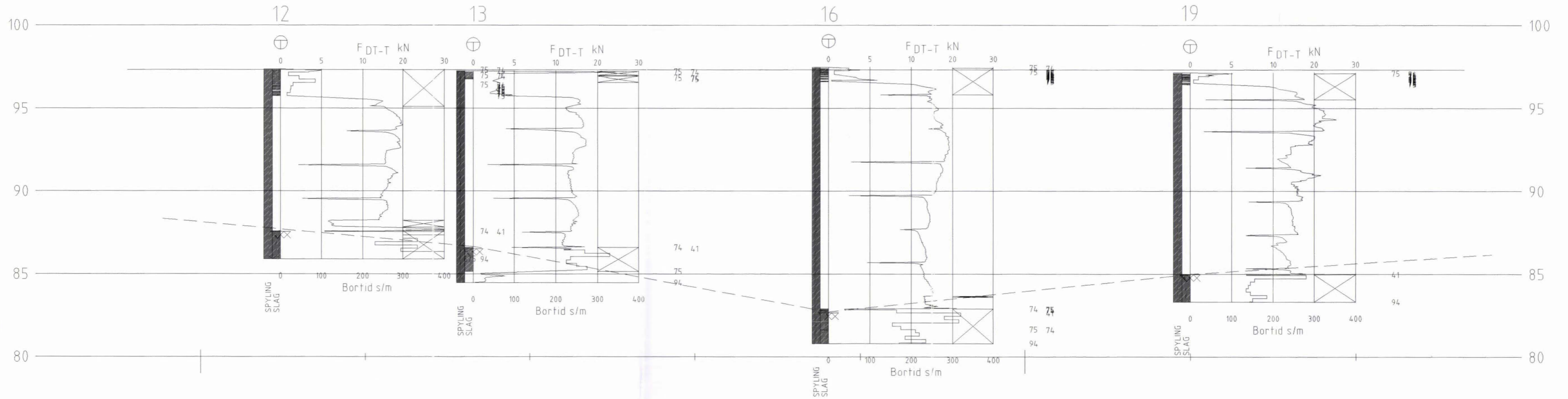
\* NOGI R-3151



0

50

70



REV. ANT.	REVIDERING GJELDER		NAVN	DATO
KONSTRUKTØR	TEGNER	GODKJENT	MALESTØKK	
DATO 12.12.99	12.12.99		1:200	
NAVN A.Robsrud	A. Robsrud			
ERSTATNING FOR		ERSTATTET AV TEGN.		
VANN- OG AVLØPSETATEN		TEGN. NR.	REV.	
Geoteknik kontor		3151-02		

**GeoVita**  
 Teisen terrasse  
 Terreng- og sonderingsprofiler

0

50

70

100

14

15

17

18

20

100

95

95

90

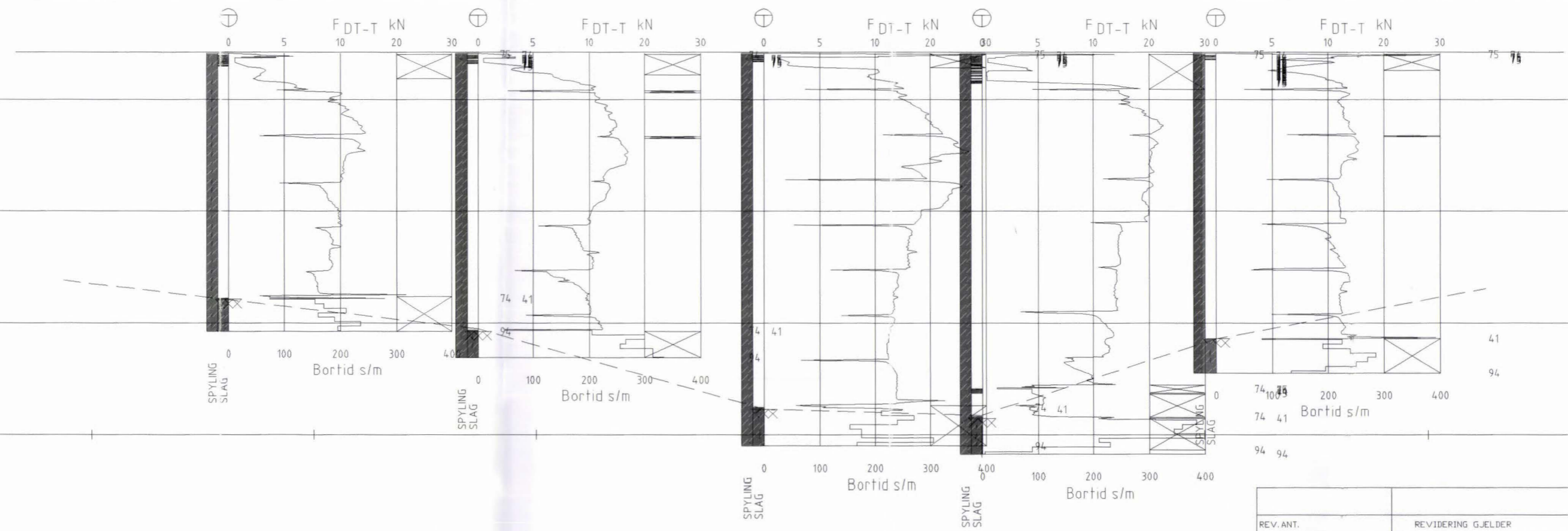
90

85

85

80

80



REV. ANT.	REVIDERING GJELDER		NAVN	DATO
KONSTRUKTØR	TEGNER	GODKJENT	MALESTØKK	
12.12.99	12.12.99		1:200	
NAVN	A. Robsrud	A. Robsrud		

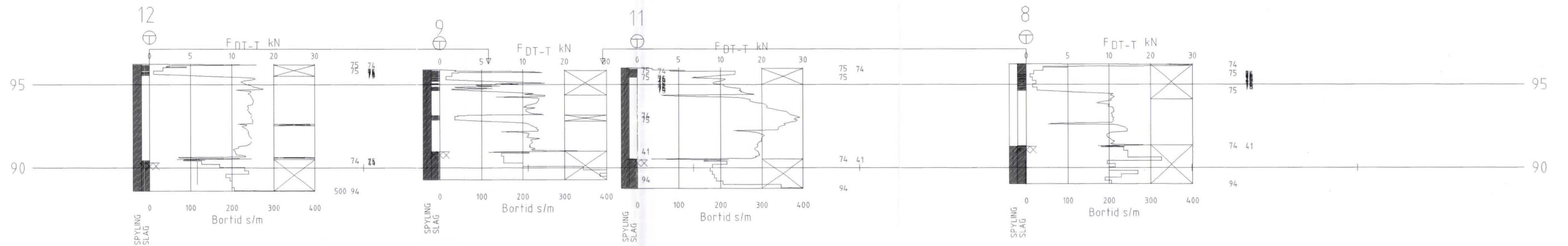
**GeoVita**  
 Teisen terrasse  
 Terreng- og sonderingsprofiler

ERSTATNING FOR	ERSTATTET AV TEGN.
VANN- OG AVLØPSETATEN Geoteknisk kontor	TEGN. NR. <b>3151-03</b>
REV.	

0

50

70



REV. ANT.	REVIDERING GJELDER	NAVN	DATE
KONSTRUKTØR	TEGNER	GODKJENT	MALESTØKK
DATE 12.12.99	12.12.99		1:200
NAVN A.Robsrud	A. Robsrud		
ERSTATNING FOR		ERSTATTET AV TEGN	
VANN- OG AVLØPSETATEN		TEGN NR.	REV.
Geoteknisk kontor		3151-01	

GeoVita  
Teisen terrasse  
Terreng- og sonderingsprofiler



NOG01896.KFI 1999.12.08 12:54:37

Punktnr	Tema	N-koord	-koord	Hyde
PP15791	SANDF	383.477	4831.570	88.272
PP14837	MAST	528.526	4876.308	90.681
100	_____	526.109	4881.732	90.700
200	_____	443.477	5024.985	97.699
9	_____	429.571	5036.456	96.212
8	_____	437.351	5043.152	96.229
10	_____	429.807	5049.269	95.932
11	_____	437.168	5055.228	95.899
300	_____	476.487	5064.836	97.050
12	_____	473.531	5060.613	97.046
13	_____	476.525	5071.057	97.045
14	_____	472.694	5075.154	97.060
15	_____	481.150	5083.149	97.063
400	_____	480.842	5080.447	97.061
16	_____	490.394	5088.881	97.056
17	_____	488.364	5091.569	97.058
18	_____	495.724	5098.720	97.056
19	_____	504.540	5104.664	97.031
20	_____	502.643	5106.877	97.058
373	SPIR	8436.556	-2789.413	611.920

