

H A U K E L I D

60/70 2964

SV. B2

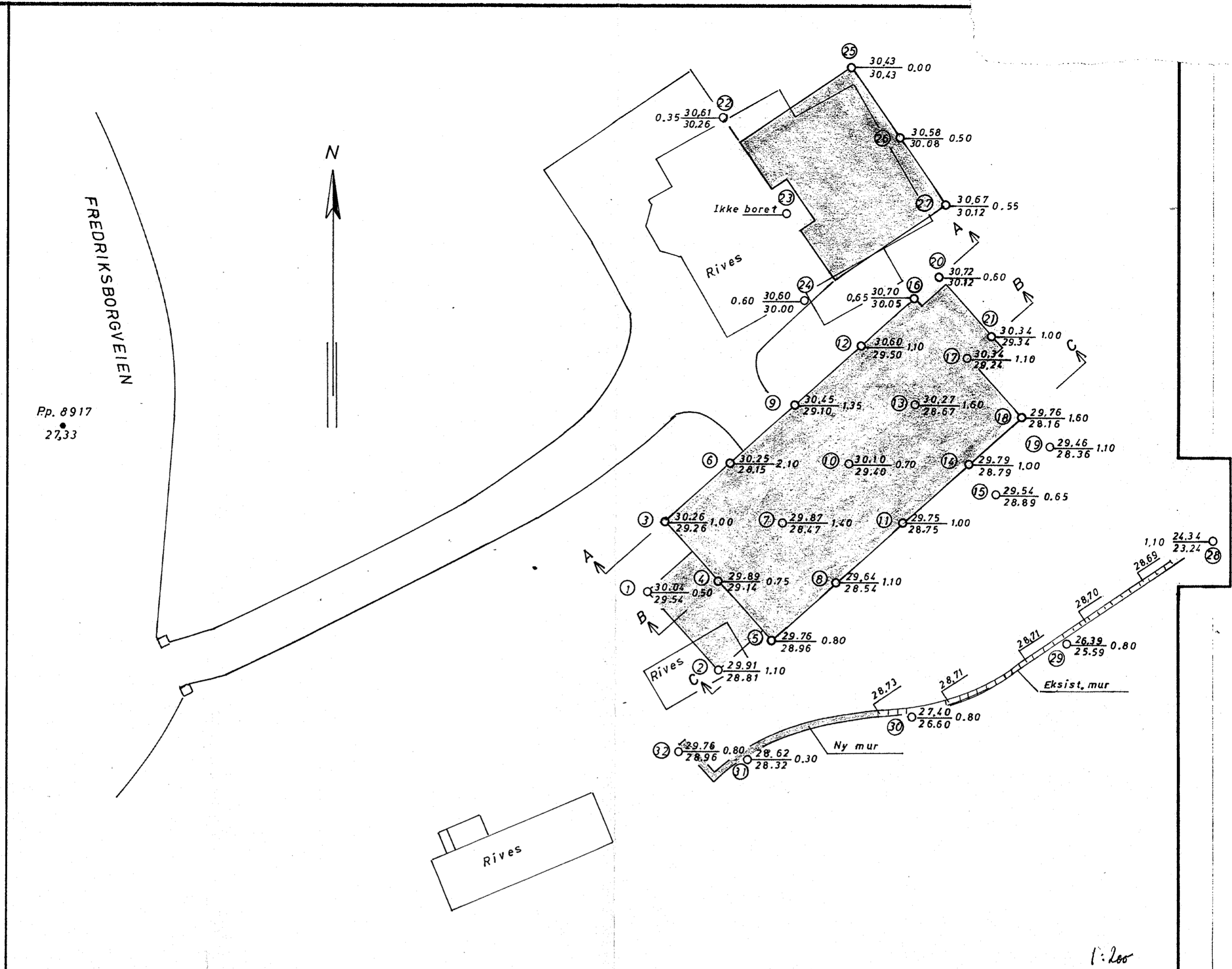
Fredriksborgveieb 6

Bygdøy

17.12.1970

Tilhører Undergrunnskartverket
Må ikke fjernes

SV, B-2



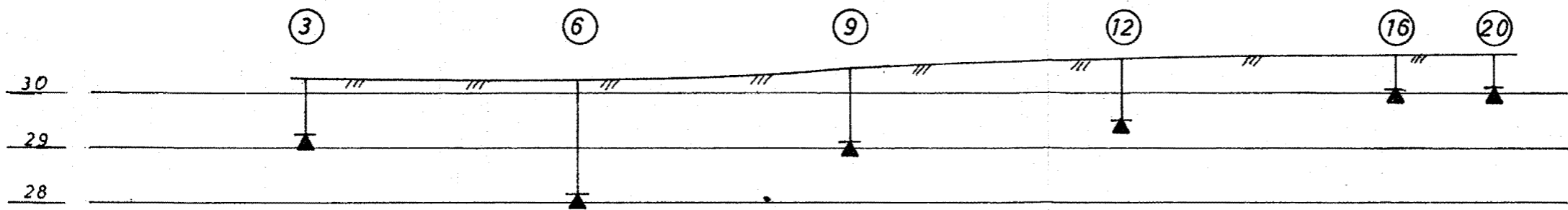
Pp. 8917
27,33

1:200

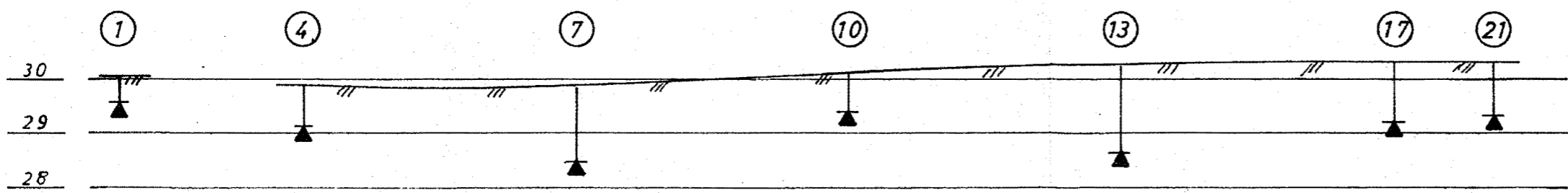
- $\frac{O}{Z}$ X = Borhull.
- X = Dybde til antatt fjell.
- Y = Kote terreng eller sjøbunn
- Z = -,- antatt fjell.
- [X] = Boring dybde, ikke fjell.
- \odot = Prøvehull, 54 m.m. diam.
- \ominus = -,- 40 " -,-
- \oplus = Vingeboret

REV.	INDEKS		
FREDRIKSBOGV. 6, BYGDØY		17. 12. 70	T.V.
OPPDRAGSGIVER: Bonde & Co. SV. B2		DATE	SIGN.
Situasjons- og borplan		MÅLESTOKK	GODKJENT
Profiler		1:200	R. Gevold
INGENIØRFIRMA BJØRGULF HAUKEID GRUNNUNDESKELSER - OPPMÅLING Telefon 21 30 40 - Sandakerveien 76 - Oslo 4		ERSTATNING FOR:	
		TEGN. NR.: 29 64 - 1	
		ARB. NR.: 60/70	

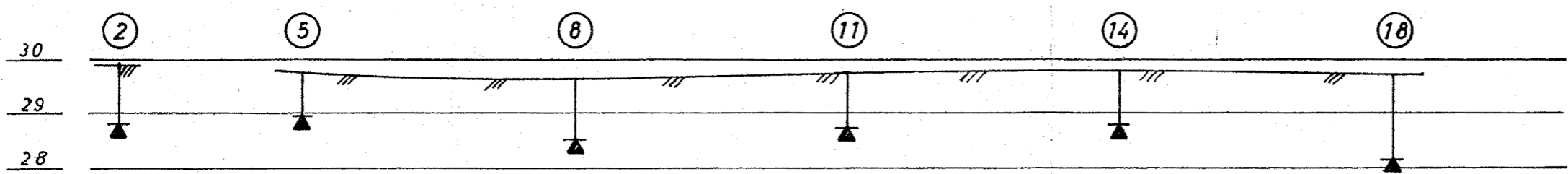
Profil A — A



Profil B — B



Profil C — C



M: 1:100

Haugelid
Arb.nr. 60/70 dec 1970
Tegn.nr. 2964-1

Fredriksborgvei 6, Bygdøy