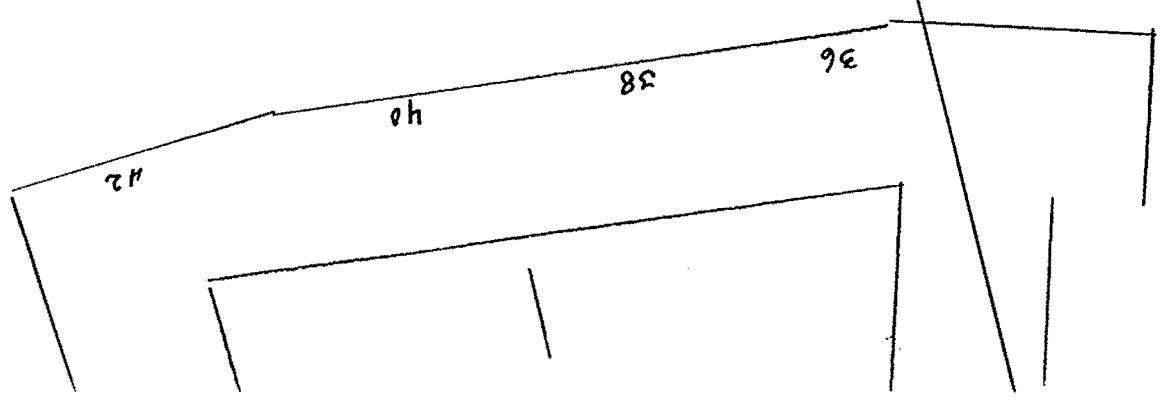


* NO: D5^I, E5^{IV}

485

Hans Nilsen Hauges pl. & gt.
Kyrre Grepps gt ~ Roveruds gt.
" Søndre Aasen "



32 485

3

Handwritten numerical data points scattered across the page, including:

- 83.9, 84.3, 84.8, 85.2, 85.4, 86.1, 86.3, 86.4, 86.5, 86.6, 86.7, 86.8, 86.9, 87.0, 87.1, 87.2, 87.3, 87.4, 87.5, 87.6, 87.7, 87.8, 87.9, 88.0, 88.1, 88.2, 88.3, 88.4, 88.5, 88.6, 88.7, 88.8, 88.9, 89.0, 89.1, 89.2, 89.3, 89.4, 89.5, 89.6, 89.7, 89.8, 89.9, 90.0, 90.1, 90.2, 90.3, 90.4, 90.5, 90.6, 90.7, 90.8, 90.9, 91.0, 91.1, 91.2, 91.3, 91.4, 91.5, 91.6, 91.7, 91.8, 91.9, 92.0, 92.1, 92.2, 92.3, 92.4, 92.5, 92.6, 92.7, 92.8, 92.9, 93.0, 93.1, 93.2, 93.3, 93.4, 93.5, 93.6, 93.7, 93.8, 93.9, 94.0, 94.1, 94.2, 94.3, 94.4, 94.5, 94.6, 94.7, 94.8, 94.9, 95.0, 95.1, 95.2, 95.3, 95.4, 95.5, 95.6, 95.7, 95.8, 95.9, 96.0, 96.1, 96.2, 96.3, 96.4, 96.5, 96.6, 96.7, 96.8, 96.9, 97.0, 97.1, 97.2, 97.3, 97.4, 97.5, 97.6, 97.7, 97.8, 97.9, 98.0, 98.1, 98.2, 98.3, 98.4, 98.5, 98.6, 98.7, 98.8, 98.9, 99.0, 99.1, 99.2, 99.3, 99.4, 99.5, 99.6, 99.7, 99.8, 99.9, 100.0

GRUNDBORINGER FOR PROJEKTERT
BYGGEKOMPLEKS UED SØNDRE AASEN

Maalestokk - 1:500

- Legende:
- ▲ Stasjonspunkt
 - Byggetilstand
 - Byggetilstand efter Byggedirektorens påfølgende dato november 1925
 - Terrænlinjer
 - Supponerte fjellkoter

Bl. 485

NO 100-2, NO 100-3

tallene på Bl. 485 overført
H. N. Hauges gt.

Bl. 207



17

36

38

40

42

H. N. Hauges plass

Verdsgate

Kjeller Gropes gt.

Rovervds gt
(6.6.8.10)

Oslø, April 1926.
Bauerly

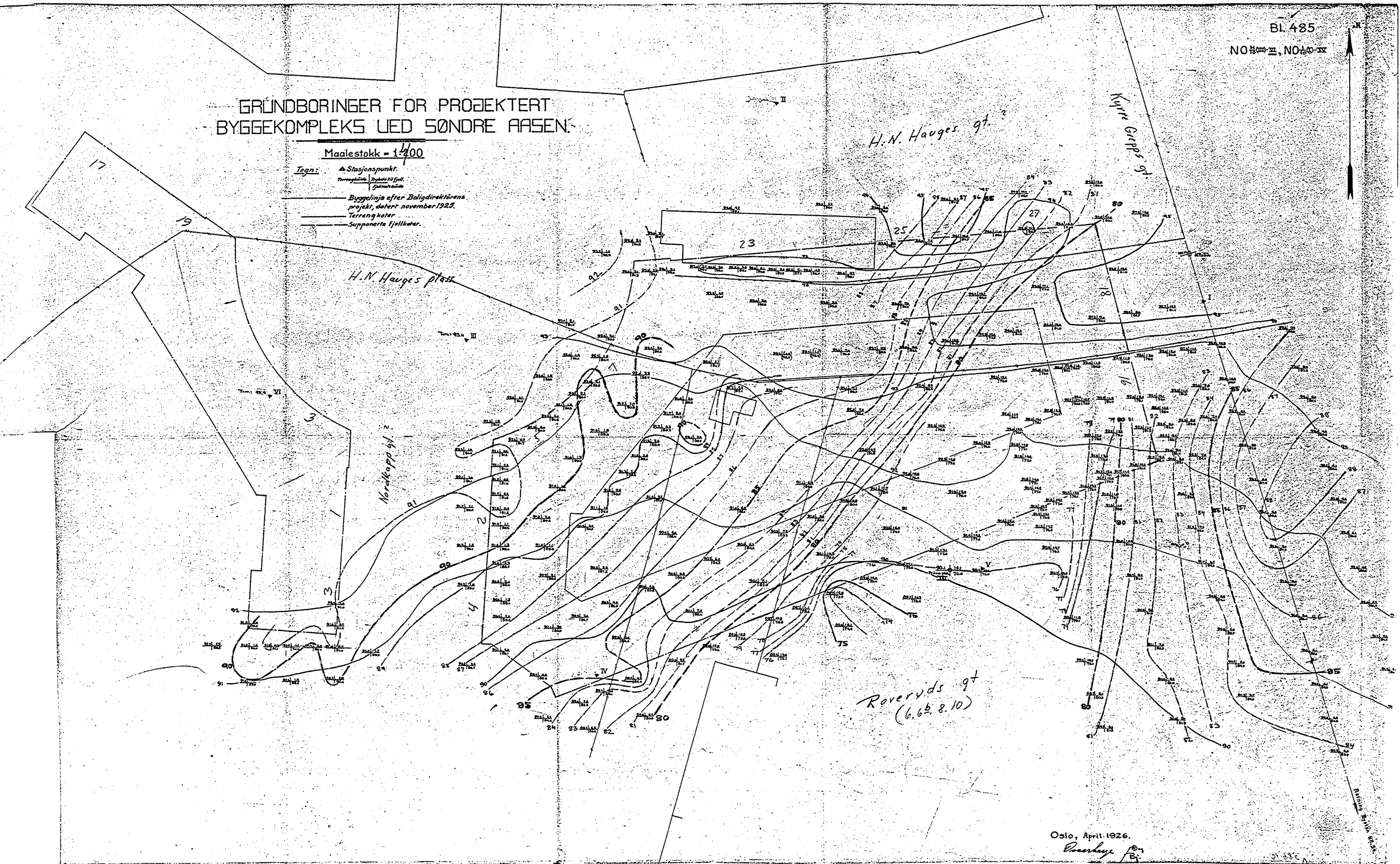
anf. okt 89
D5 I

E5 II

GRUNDBORINGER FOR PROEKTERT BYGGKOMPLEKS UED SØNDRE AASEN

Maalestokk = 1:400

- Legende:**
- ▲ Stasjonspunkt.
 - Byggekomples efter Boligdirektørens projekt, dateret november 1925.
 - Terranghøder.
 - Supponerte fjellhøder.



Oslo, April 1926.

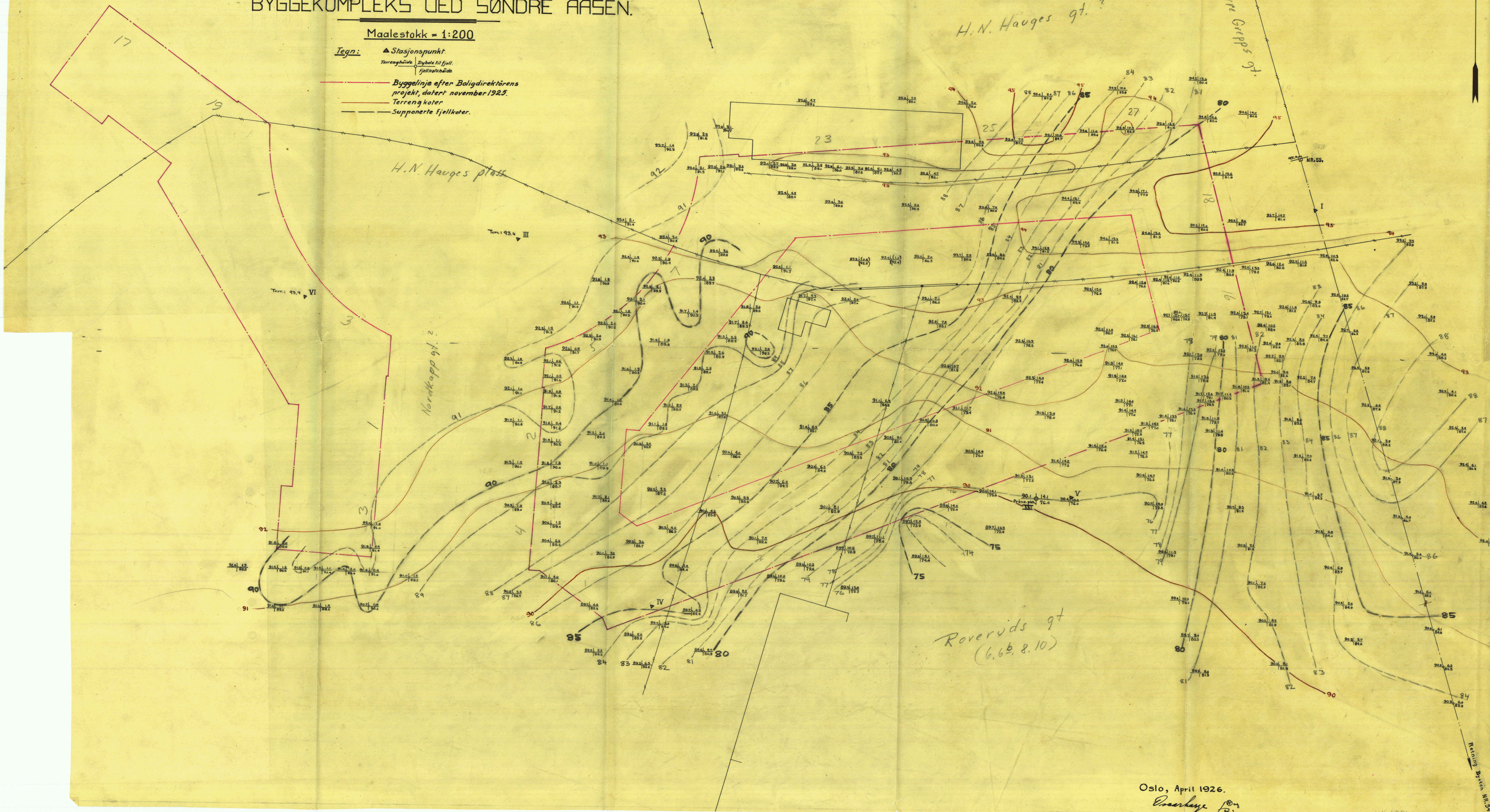
Overhøy



GRUNDBORINGER FOR PROJEKTERT BYGGEKOMPLEKS UED SØNDRE AASEN.

Maalestokk = 1:200

- Legg:**
- ▲ Stasjonspunkt.
 - Terranghøide Dybde til fjell. Fjellkotehøide
 - Byggeniye efter Boligdirektørens projekt, dateret november 1925.
 - Terrengkoter
 - Supponerte fjellkoter.



Oslo, April 1926.

Overhoye Bt.

17 485 A