

SO.E:2
III

NOTE BY
6411

No Te Bys arbeider

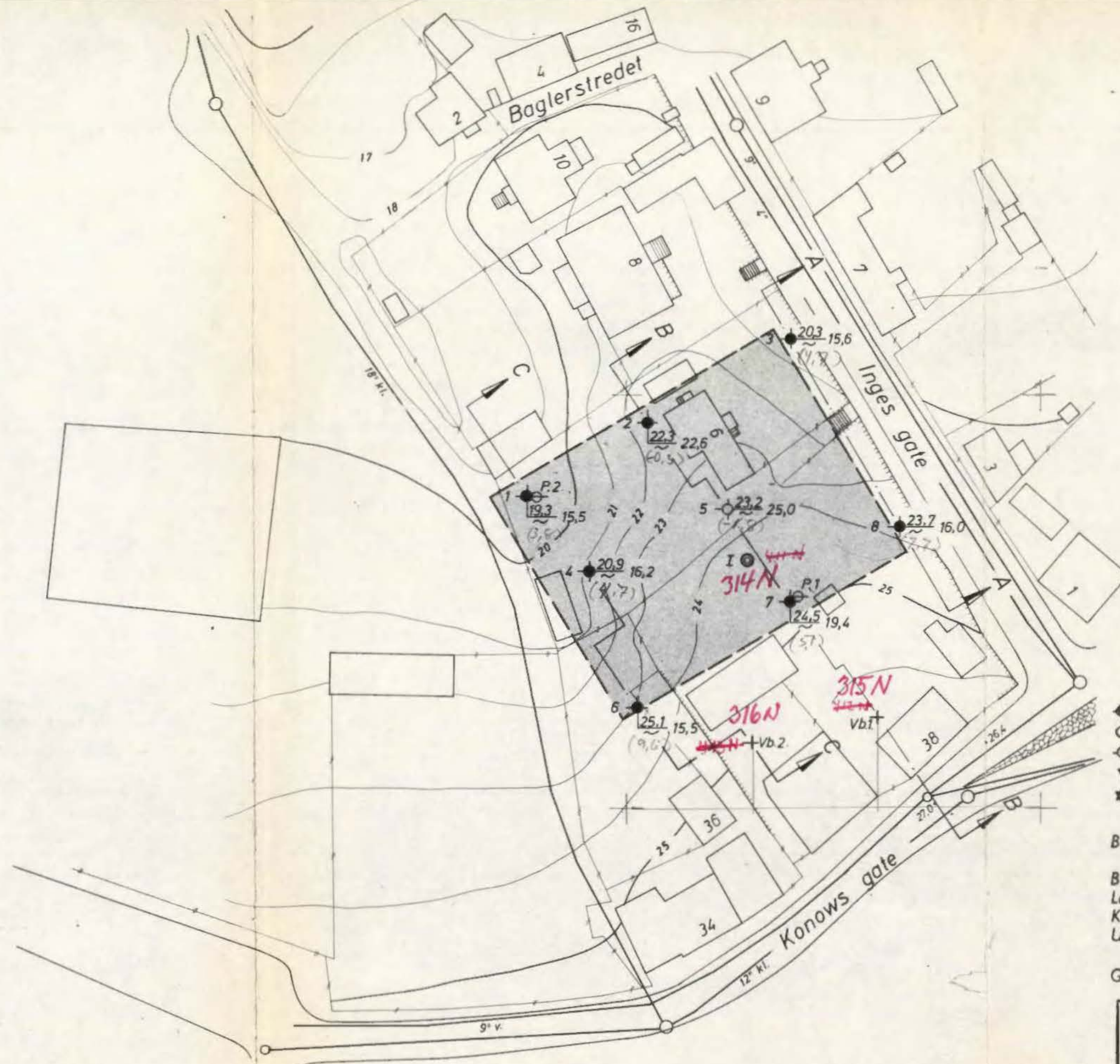
Ingesgt. 6

16.9.1968

SO.E2, III

overført

Tilhører Undergrundskartverket
Må ikke fjernes



- ◆ Dreieboring
- Spyleboring
- ◇ Slagboring
- ▼ Ramboring
- ☆ Støtboring
- ⊙ Prøveserie
- + Vingeboing
- ⊖ Piezometer
- ⊞ Sjaktning
- ⊗ Rotasjonsboring

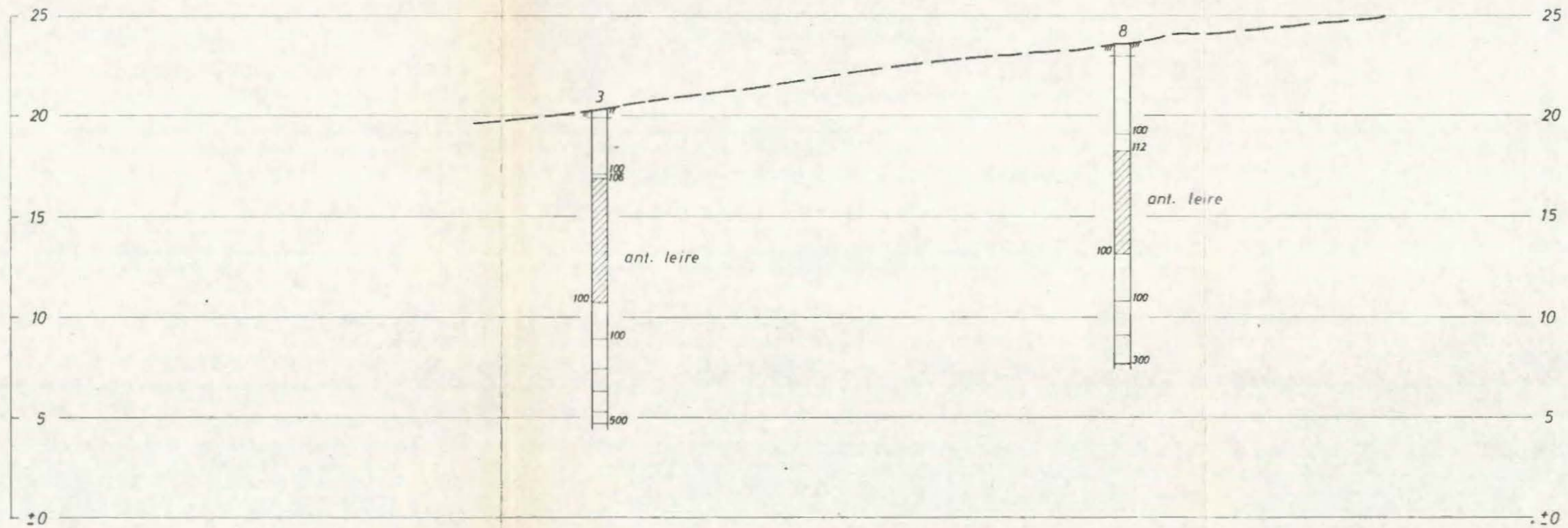
Borhull nr. Boret dybde
 Terreng (Bunn)kote
 Antatt fjellkote

Borbok nr. 3224
 Lab. bok nr. 802
 Kartgrunnlag:
 Utgangspunkt for nivellement. Pp.0937 H=26.900

Geoteknisk utredning av 3-4-68 ved BHOa/BjF SOE2¹⁰

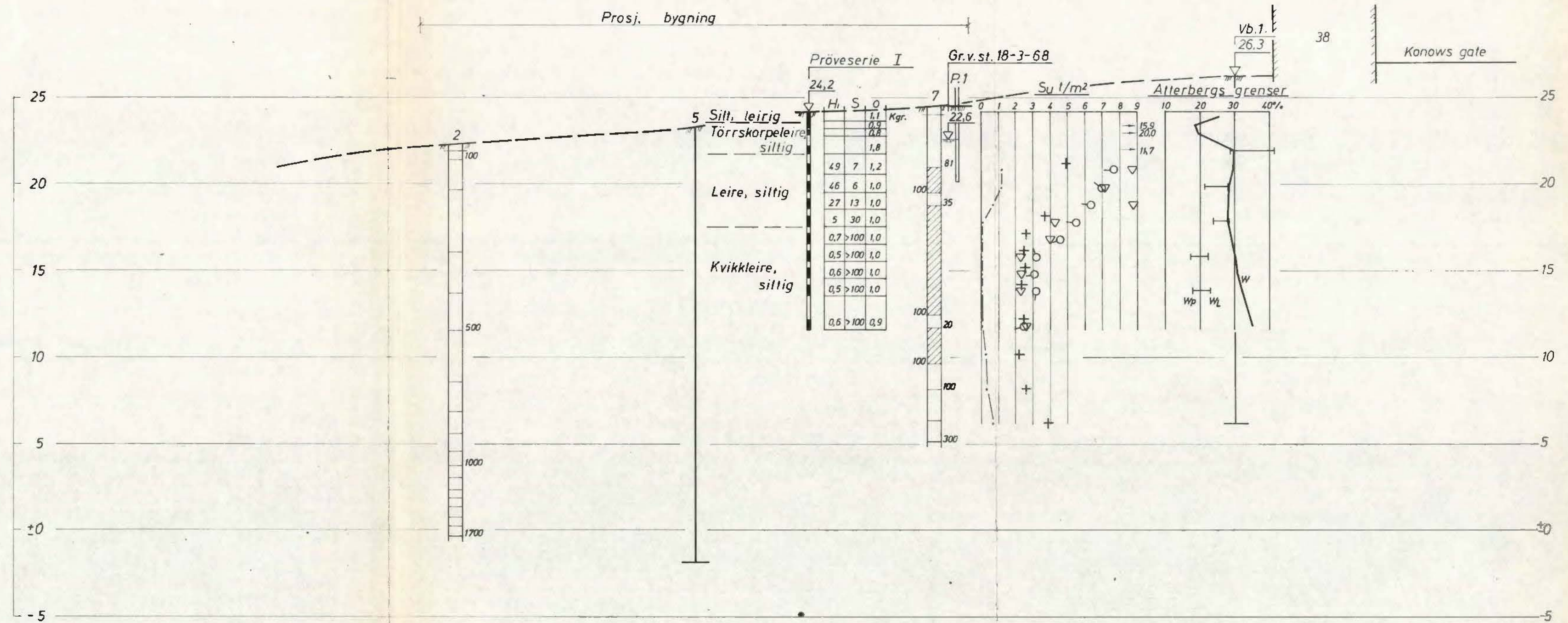
Ingesgate 6 A/s Stormbull Borplan	Målestokk	Tegn. EN	28/3-68
	1:500	35.	196-68
Erstatning for:			
NORSK TEKNISK BYGGEKONTROLL A/s		6411 - 1a	
JAN FRIIS		Erstattet av:	

Profil A - A



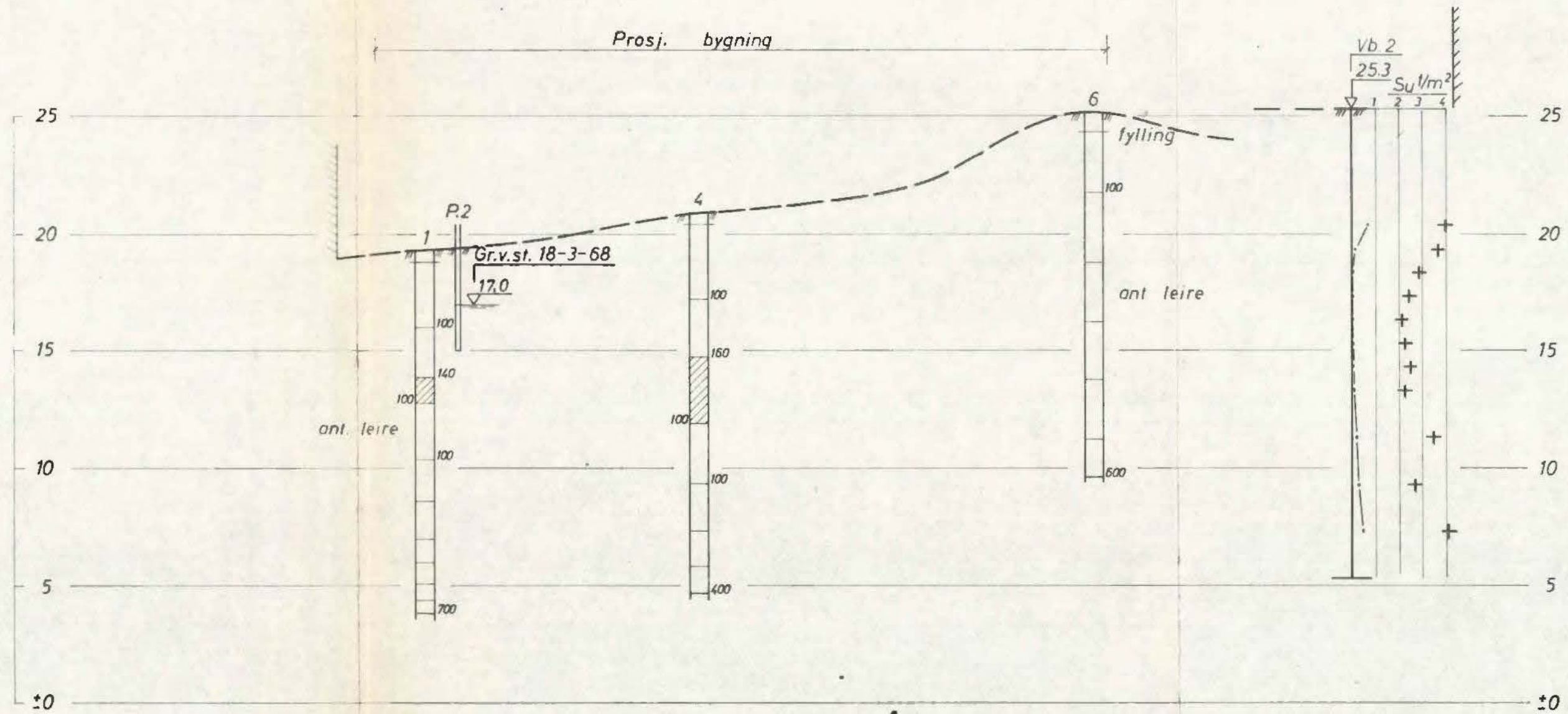
<u>Ingesgate 6</u> <u>A/s Stormbull</u> <u>Profil A - A</u>	Målestokk	Tegn. EN	28/3-68
	1:200		
NORSK TEKNISK BYGGEKONTROLL AS JAN FRIIS		Erstatning for: 6411 - 2	
		Erstattet av:	

Profil B - B



Ingesgate 6 A/s Stormbull Profil B - B	Målestokk	Tegn. EN	28/3-68
	1:200	F.	16/9-68
Erstatning for:			
NORSK TEKNISK BYGGEKONTROLL AS JAN FRIIS		6411 - 3a	
Erstattet av:			

Profil C - C



<u>Ingesgate 6</u> <u>A/s Stormbull</u> <u>Profil C - C</u>	Målestokk	Tegn. E.N.	28/3-68
	1:200	10/9-68	
Erstatning for:			
NORSK TEKNISK BYGGEKONTROLL AS JAN FRIIS		6411 - 4a	
Erstallt av:			