

*NV: B1^I

864

Hörungavåg 98. 1

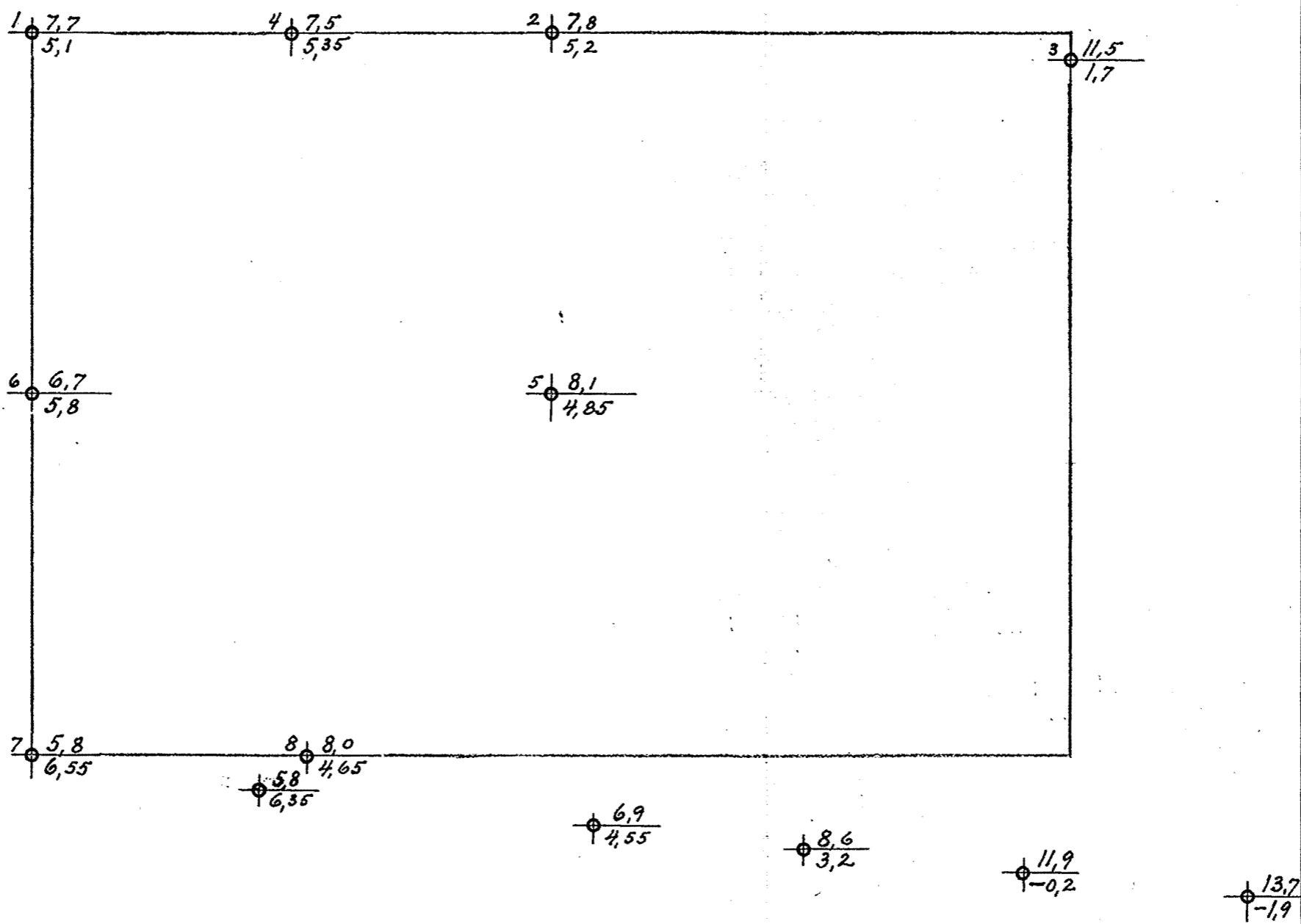
Grunnboringskart for Hjørungavåg-gaten 1
M. 1:100

B1. 864^v

H J Ø R U N G A V Å G G A T E N


Kantsten

428



Forklaring $\frac{5,8}{6,55}$ dybde i meter, fra terreng til fjell
fjelllets kotehøide referert til byens høidemrk.

Oslo, 2. mai 1930
Oscarhaug.



for Hjørungavågsgaten nr. 1

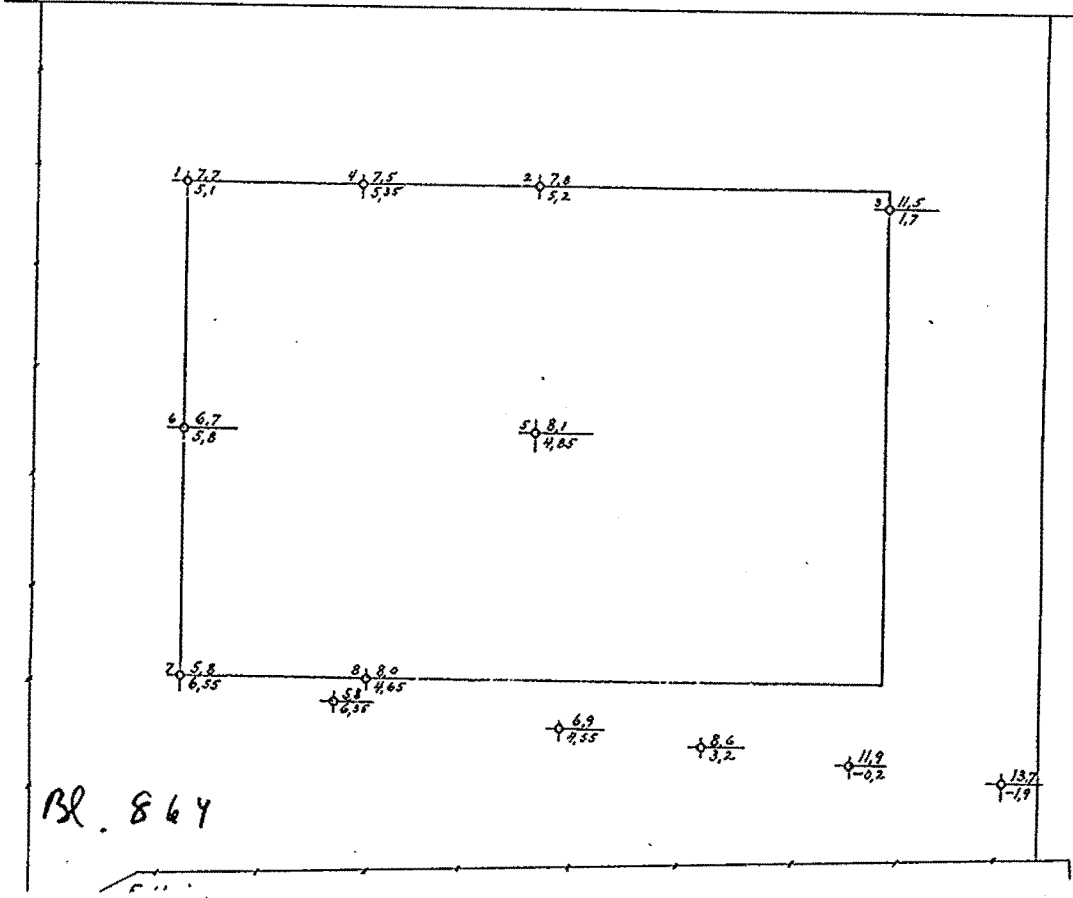
utført april 1930

Borhul nr. 1			Borhul nr. 2			Borhul nr. 3			Borhul nr. 4			Borhul nr. 5			Borhul nr. 6		
Belastn. kg.			Belastn. kg.			Belastn. 120 kg.			Belastn. kg.			Belastn. 120 kg.			Belastn. kg.		
Planum cote			Planum cote			Planum cote			Planum cote			Planum cote			Planum cote		
Dybde i m.	Omdr.	Grund	Dybde i m.	Omdr.	Grund	Dybde i m.	Omdr.	Grund	Dybde i m.	Omdr.	Grund	Dybde i m.	Omdr.	Grund	Dybde i m.	Omdr.	Grund
1	x	Fylling	1	x	Fylling	1	x	Fylling	1	x	Fylling	1	x	Ca. 4 m.	1	x	Ca. 4 m.
		4,8 m.			"			"			"			x			x
2	x	"	2	x	"	2	x	"	2	x	"	2	x	fylling	2	x	fylling
3	x	"	3	x	"	3	x	"	3	x	"	3	x	"	3	x	"
4	x	"	4	x	"	4	x	"	4	x	"	4	x	"	4	x	"
5	10	240 kg.	5	13	240 kg.	5		"	5	18	240 kg.	5	13		5	17	240 kg.
6	4	120	6	9	120 kg	6	12		6	11	120 kg	6	12		6	4	
7	3	"	7	8	"	7	7		7	13	"	7	5		7	5	
8	14	240 " 0,3 m. grus	8			8	4		8	9	"	8	11		8		Fjell
9		Fjell	9		Ant. fjell	9	4		9		Fjell	9			9		D. 6,7 m.
10		Dybde 7,7 m.	10		D. 7,8 m.	10	3		10		D. 7,5 m.	10			10		D. 8,1 m.
11			11			11	3		11			11			11		
12			12			12		0,1 m. grus	12			12			12		
13			13			13		Fjell	13			13			13		
14			14			14		D. 11,5 m.	14		Nr. 7	14			14		Nr. 8
15			15			15			15	x	Fylling	15			15		
16			16			16			16	x	"	16			16		
17			17			17			17	x	"	17			17		
18			18			18			18	x	"	18			18		
19			19			19			19	x	"	19			19		
20			20			20			20	6		20			20		
21			21			21			21	5		21			21		
22			22			22			22	5		22			22		
23			23			23			23	5		23			23		
24			24			24			24	5		24			24		

Oslo, 2. mai 1930
Oscar Large.

Maßstab

408



Bz. 864

1:200