

NOTE BY

1 1 3 2 8

NV,B1,IV

Olav Kyrresgt. 7
(Drammensvn. 108 E)

feb. 1972

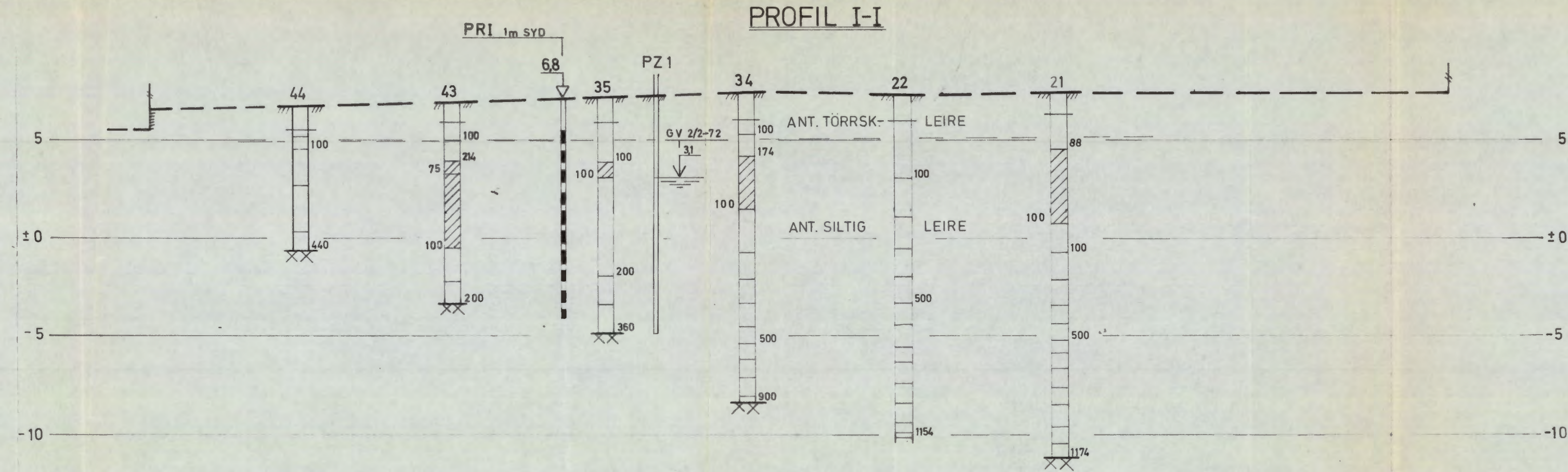
Handwritten notes:
92
my situation

NV, B-1 IV

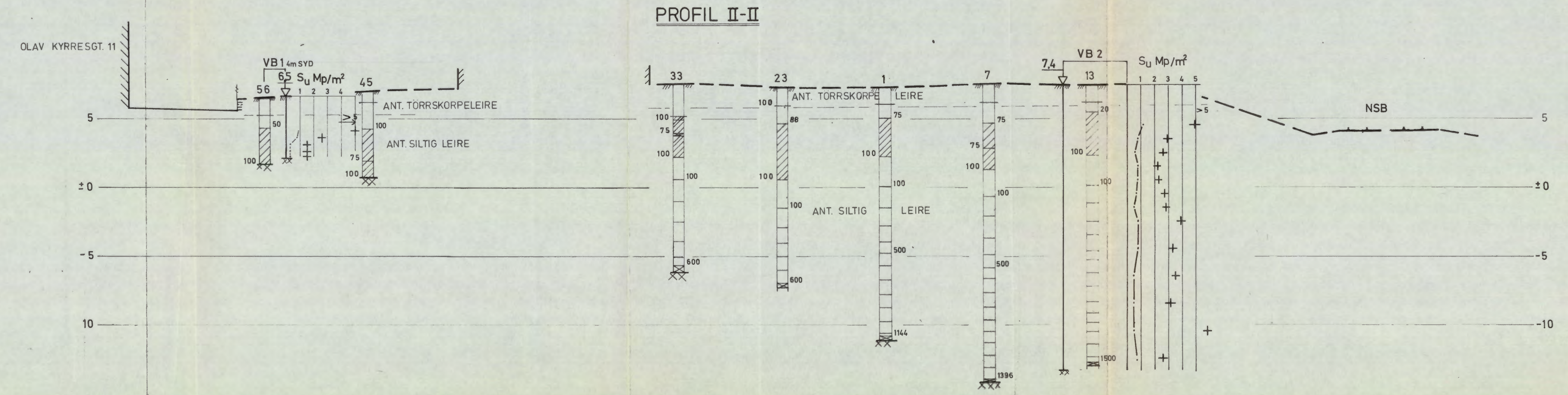
10201

-89

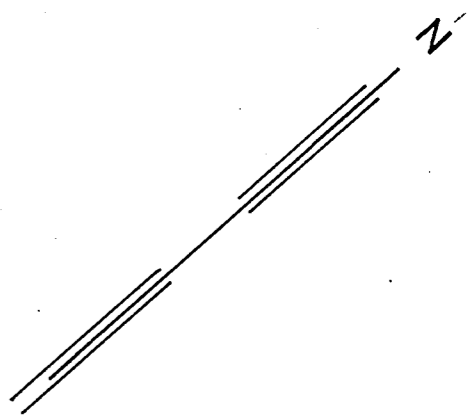

Tilhører Undergrunds-kartverket
Må ikke fjernes



| Dybde i m. | Materiale | Vanninnhold % | | | n % | γ t/m ³ | Skjærfasthet Mp/m ² | | | | | S _r | S _t | O | |
|------------|-----------------|---------------|----|----|-----|--------------------|--------------------------------|---|---|----|---|----------------|----------------|---|------|
| | | 20 | 40 | 60 | | | 1 | 2 | 3 | 4 | 5 | | | | |
| 1 | FYLING: | | | | | | | | | | | | | | |
| 2 | TÖRRSKORPELEIRE | | | | | | | | | | | | | | 1,1 |
| 3 | " | | | | | | | | | 92 | | | | | 2,5 |
| 4 | " | | | | | | | | | | | | | | 0,5 |
| 5 | " | | | | | | | | | | | | | | 7,0 |
| 6 | LEIRE, SILTIG | | | | | | | | | | | | | | 0,42 |
| 7 | " | | | | | | | | | | | | | | 0,12 |
| 8 | " | | | | | | | | | | | | | | 16,0 |
| 9 | " | | | | | | | | | | | | | | 0,19 |
| 10 | " | | | | | | | | | | | | | | 12,0 |
| 11 | " | | | | | | | | | | | | | | 0 |
| 12 | " | | | | | | | | | | | | | | 0,31 |
| 13 | " | | | | | | | | | | | | | | 5,0 |
| 14 | " | | | | | | | | | | | | | | 0,42 |
| 15 | " | | | | | | | | | | | | | | 5,2 |
| 16 | " | | | | | | | | | | | | | | 0,48 |
| 17 | " | | | | | | | | | | | | | | 6,7 |
| 18 | " | | | | | | | | | | | | | | 0,15 |
| 19 | " | | | | | | | | | | | | | | 18,0 |
| 20 | " | | | | | | | | | | | | | | 0 |
| 21 | " | | | | | | | | | | | | | | 1,3 |
| 22 | " | | | | | | | | | | | | | | 2,8 |
| 23 | " | | | | | | | | | | | | | | 0,9 |

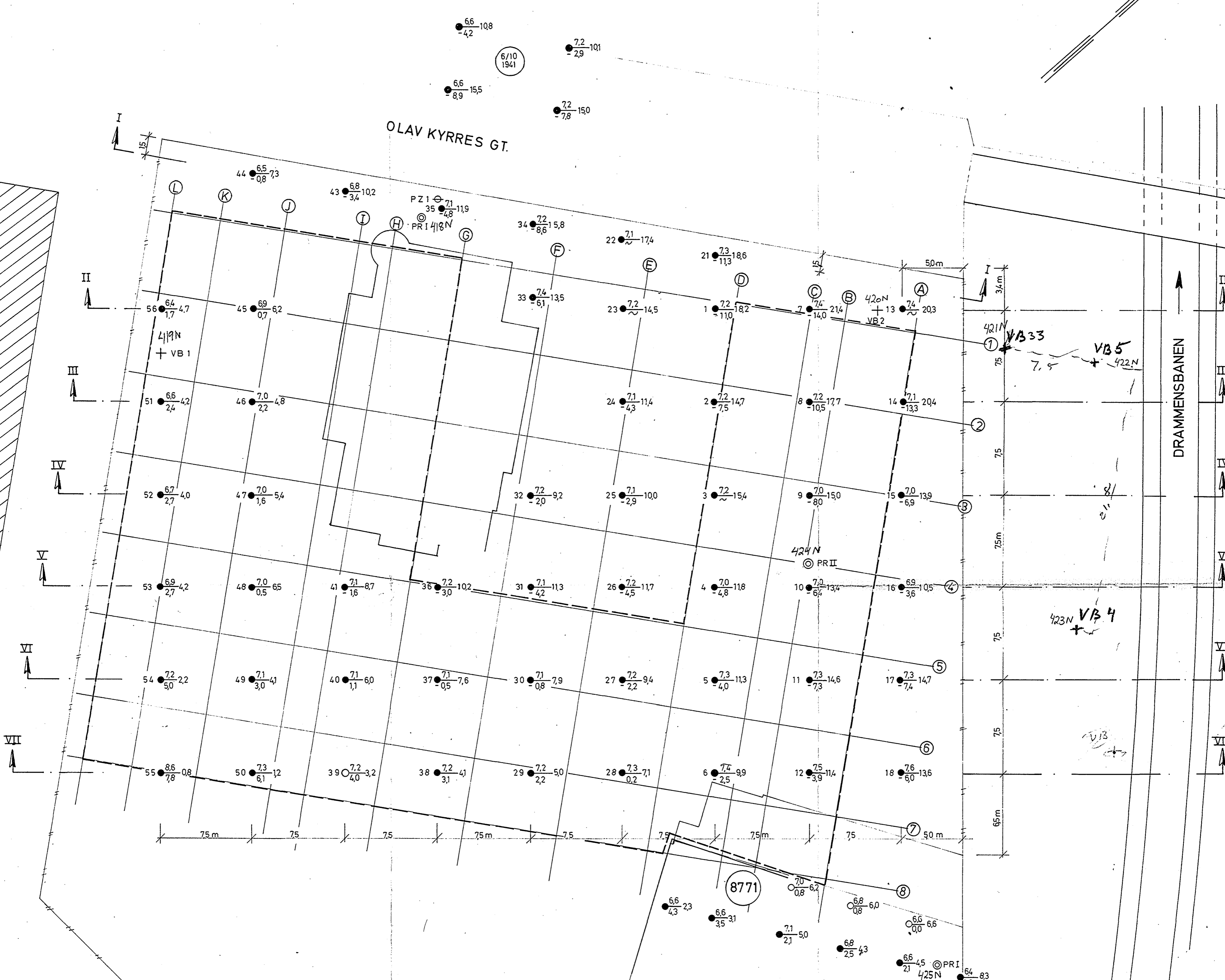


| | | | |
|---------------------------------|------------|--------------------------|-------------|
| a KORR. TITTELFELT | | 22.2/74 | |
| Bokst. | Forandring | Dato | Bokst. |
| OLAV KYRRES GT. 7 | | Målestokk | Tegn. 1:200 |
| DRAMMENSVN. 108 E | | Trac. | Dato 7/2-72 |
| PROFIL I-I OG II-II | | Kfr. | |
| NORSK TEKNISK BYGGEKONTROLL A/S | | 11328-4 a | |
| JAN FRIIS | | Thv. Meyersgt. 9, Oslo 5 | |



OLAV KYRRES GT.

DRAMMENSBAENEN



● Drømmeplan ⊙ Følgende planering ⊕ Byggesone ⊕ Kjøpingsplan
 ○ Eike utbedring ● Kjøpingsplan ⊕ Byggesone ⊕ Kjøpingsplan
 ▼ Ransvending

Borhull nr. Løsnings (Bunn) Boret dybde (Boret) (Hull)
 Antatt (Hull)

Borbok nr. 4403, 4417 OG 4418 Lab. bok nr. 918
 Kartgrunnlag: Forstørret fra M 1:500
 Utgangspunkt for a villemet: FM. 371 H=13330

Denne tegning er vår eiendom og skal ikke leveres tredjemann uten vårt samtykke. Vårt firma overtar intet ansvar for mulige feil eller for de konklusjoner som trekkes på grunnlag av tegningen.

PROSJEKT CA INNLagt ETTER
 ARKITEKTKONT. RINNAN OG TVETEN
 TEGNET 7/2-72

| | | | |
|---|--|--|---|
| a KORR. TITTELFELT OG PROSJEKT 22.274 | | Bokst. Forandring Dato Bokst. Forandring Dato | |
| OLAV KYRRES GT. 7 DRAMMENSVN. 108 E BORPLAN | | Målestokk 1:200 | Tegn. R.E. Dato 7/2-72 Irac. nye bommer VB 3, 4, 5, 7, 9, 76 |
| NORSK TEKNISK BYGGEKONTROLL A/S JAN FRIIS | | 11328-2 a | |
| Thv. Meyersgt. 9, Oslo 5 | | Ny Borplan 11328-10-1 | |

Prøveserie II

Terreng (Bunn) kote: 70

| Dybde i m. | Materiale | Prøve | Vanninnhold % | | | n % | γ t/m ³ | Skjærfasthet Mp/m ² | | | | | S _r | S _t | O |
|------------|-----------------|---------------------|---------------|----|----|-----|--------------------|--------------------------------|---|---|---|------|----------------|----------------|---|
| | | | 20 | 40 | 60 | | | 1 | 2 | 3 | 4 | 5 | | | |
| 1 | TÖRRSKORPELEIRE | SILTIG | | | | | | | | | | 13 | 2,8 | 0,9 | |
| 2 | | | | | | | | | | | | 0,39 | 8,5 | 0,9 | |
| 3 | LEIRE | SILTIG | | | | | | | | | | 0,31 | 6,0 | SP | |
| 4 | | | | | | | | | | | | 0,15 | 3,3 | SP | |
| 5 | | | | | | | | | | | | 0,19 | 5,8 | SP | |
| 6 | | | | | | | | | | | | 0,16 | 9,0 | SP | |
| 7 | LEIRE | | | | | | | | | | | 0,31 | 6,7 | SP | |
| 8 | | | | | | | | | | | | 0,31 | 5,0 | SP | |
| 9 | LEIRE | SILTIG MED SANDLAG | | | | | | | | | | 0,31 | 8,1 | 0 | |
| 10 | | | | | | | | | | | | 0,27 | 10,0 | SP | |
| 11 | LEIRE | SILTIG | | | | | | | | | | 0,10 | >100 | SP | |
| 12 | | | | | | | | | | | | 0,12 | 24 | 0 | |
| 13 | LEIRE | SILTIG MED SANDSIKT | | | | | | | | | | 0,10 | 12 | 0 | |

Denne tegning er vår eiendom og skal ikke leveres tredjemann uten vårt samtykke. Vårt firma påtar seg ikke ansvar for mulige feil eller for de konklusjoner som trekkes på grunnlag av tegningen.

| | | | | | |
|--|------------|------|---|------------|--------------------|
| Bokst. | Forandring | Dato | Bokst. | Forandring | Dato |
| <p>OLAV KYRRES GT. 7</p> <p>PROFIL E-E OG F-F</p> | | | | | |
| <p>Målestokk</p> <p>1:200</p> | | | <p>Tegn. R & E</p> <p>Trac.</p> <p>Kfr.</p> | | <p>Dato 7/2-72</p> |
| <p>NORSK TEKNISK BYGGEKONTROLL A/S</p> <p>JAN FRIIS</p> <p>Thv. Meyersgt. 9, Oslo 5</p> | | | <p>11328-6</p> | | |