


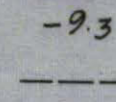


*SO: C1 III

427

SO $\frac{E}{2}$ IV

5.0 $\frac{E}{2}$ IV

Grundboringskart M. 1:200

- Betegner:
-  Terrengkoter, 1^o akvidat
 -  Fjeldets kotehøide
 -  Supponerte fjeldkoter, 1^o akvidat
 -  med mindre sikre data



Oslo, april 1926.

A. N.