

NO-L-7

Haukelid 2838

Haukelids arbeide

Stanseveien 9.

12/67

3. 11. 1967

Tilhører Undergrunnskartverket
Militær forlegg

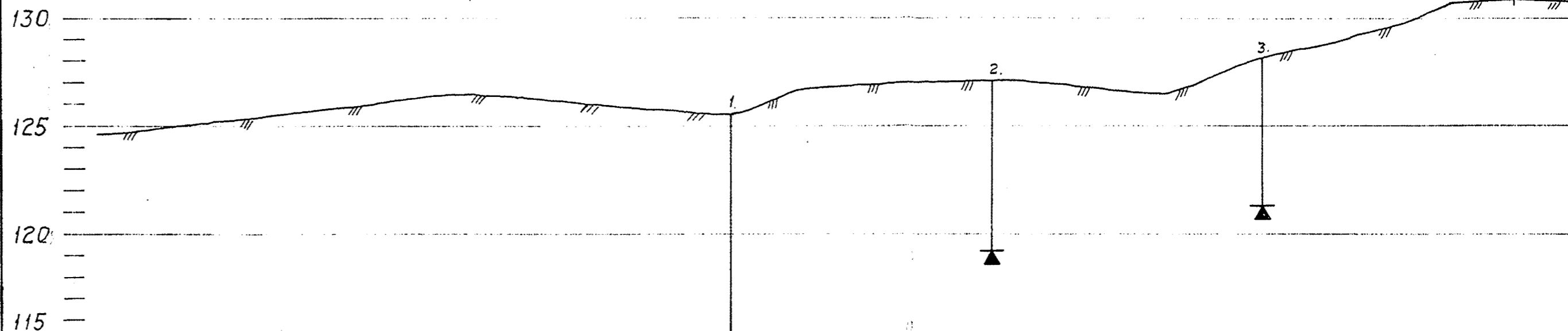
NO:L7

overfang. 92

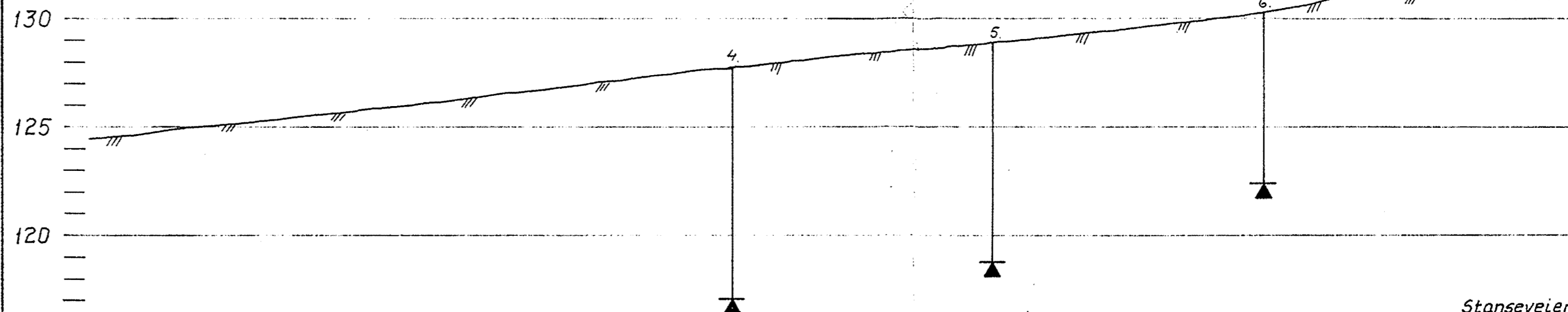
509
*

KOTE :

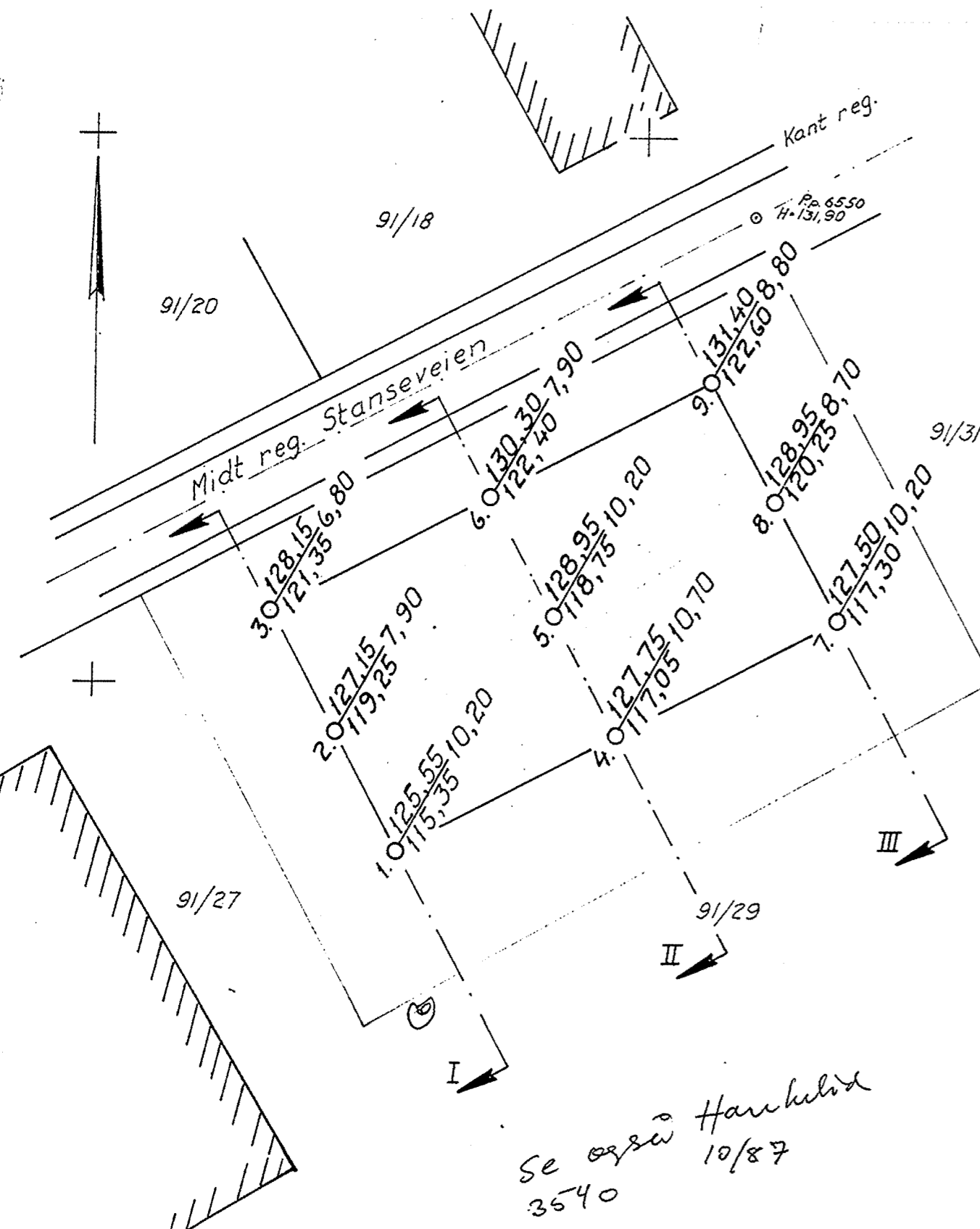
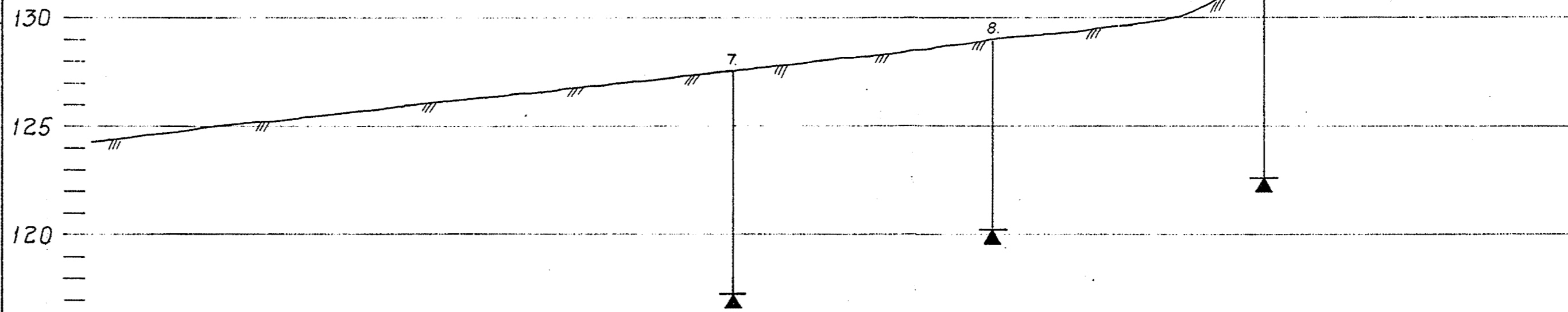
PROFIL I



PROFIL II



PROFIL III



SITUASJONSPLAN

M=1:500

\odot	X = Borhull.
X	Dybde til antatt fjell.
Y	Kote terreng eller sjøbunn
Z	" - antatt fjell.
[X]	Boring dybde, ikke fjell.
\odot	Prøvehull, 54 m.m. diam.
\odot	" - " 40 " - " - "
\odot	Vingeboret

REV.	INDEKS		
STANSEVEIEN 9		3.11.67.	E.P. SIGN.
OPPDRAGSGIVER: Råd.g. ing. A. Neegård		TEGNET	
BORPROFILER BORPLAN		MÅLESTOKK 1:200 1:500	GODKJENT 6.11.67.
INGENIØRFIRMA BJØRGULF HAUKELID GRUNNUNDERSØKELSER - OPPMÅLING Telefon 21 30 40 - Sandakerveien 76 - Oslo 4		ERSTATNING FOR: TEGN. NR.: 2838-1 ARB. NR.: 12/67	