

NO, F: 4

NO F4

KNOPH & KJØLSETH

G 818

Store Ringvei (Das Hammar skjöldsv. - Uluenv. 47

1962

Tilhører Undergrundskartverket

1953 1954 1955




HEIMDAL

HURTIGHEFTER

A 4 - Nr. 3100

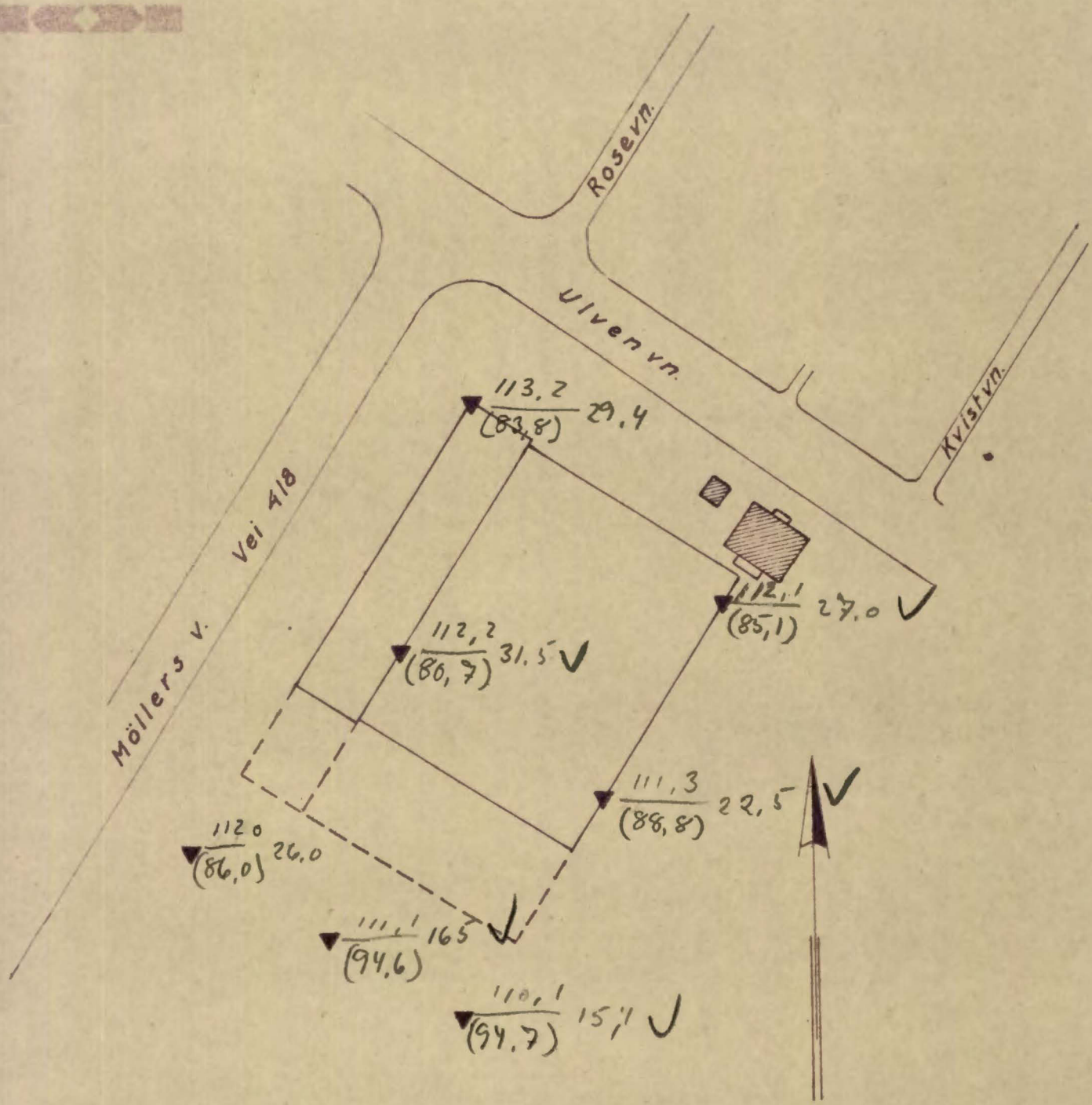
30/12-88



NO: F4

Nr.

Nr.



ulven on. 7.7

Situasjonsplan

Grunnundersøkelser
for
Fabrikkanlegg - Løren

M. 1:1000 G-818-1

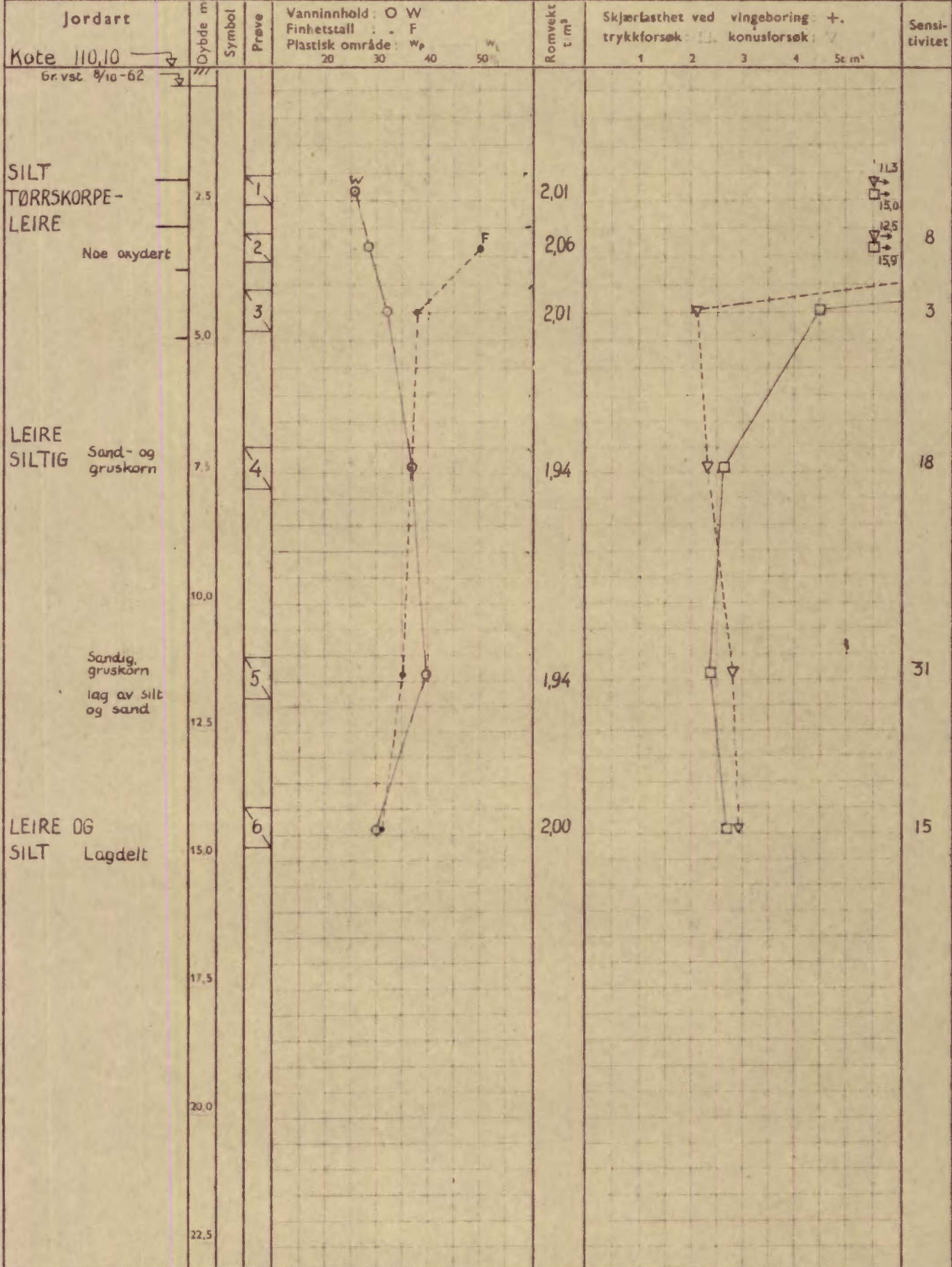
Knoph & Kjøseth 1/s, Haslum

KNOPH & KJØLSETH ½

Oppdr. G-818
 Prosjekt BILSENTER
 Sted ULVENVEIEN 47

Prøveserie II
 Prøve Ø 54 mm
 Dato
 Sign.

NO. F 4 IV



Ø=ødometer P=permeabilitetsforsøk K=kornfordeling T=triaksialforsøk

Symboler: Humusjord Fyllmasse Leire Silt Sand Grus

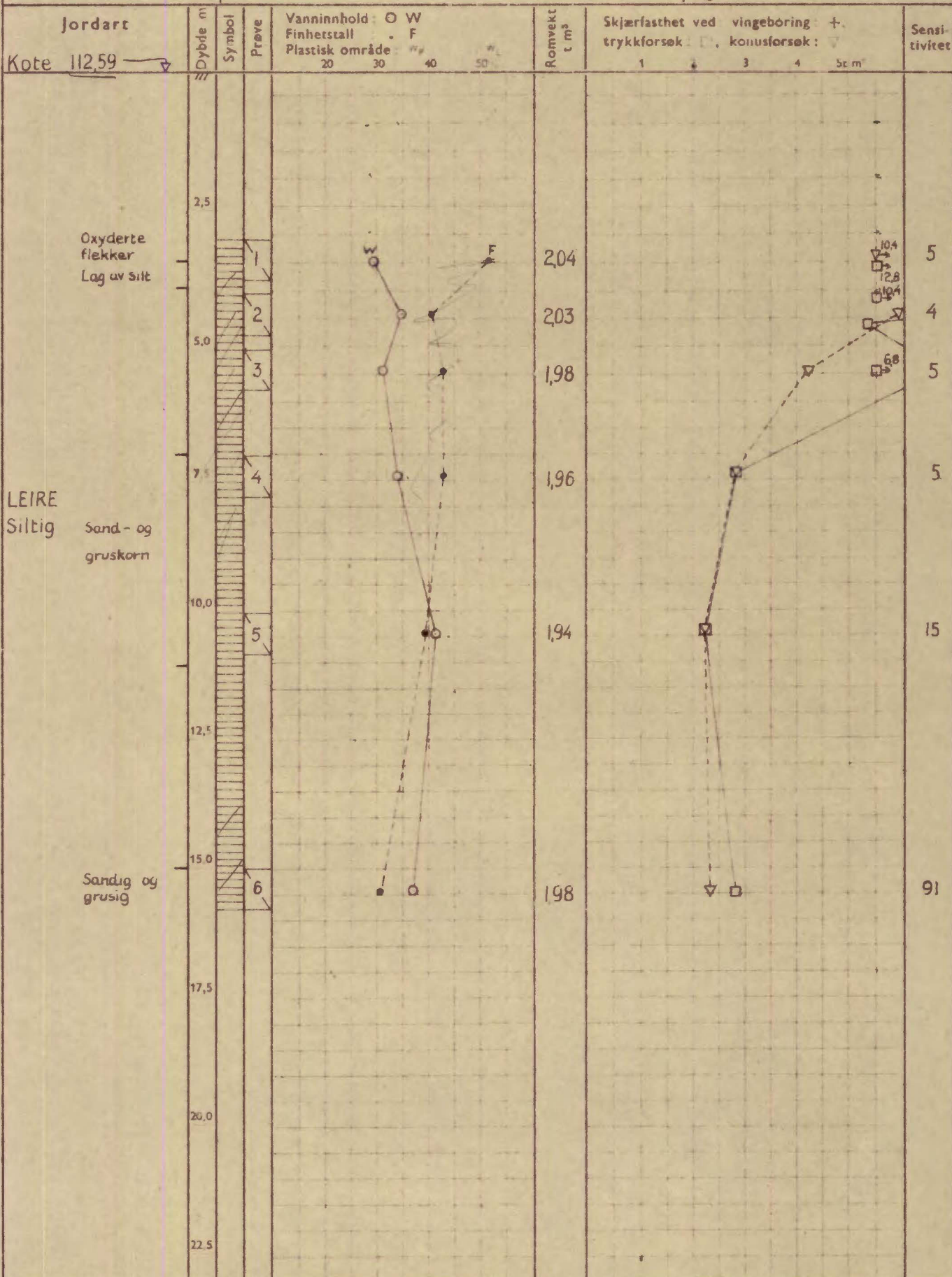
Tegn nr. G-818-2

KNOPH & KJØLSETH AS

Oppdr. G-818
 Prosjekt BILSENTER
 Sted ULVENVEIEN 47

Prøveserie I
 Prøve Ø 54 mm
 Dato
 Sign.

NO: F4 IV

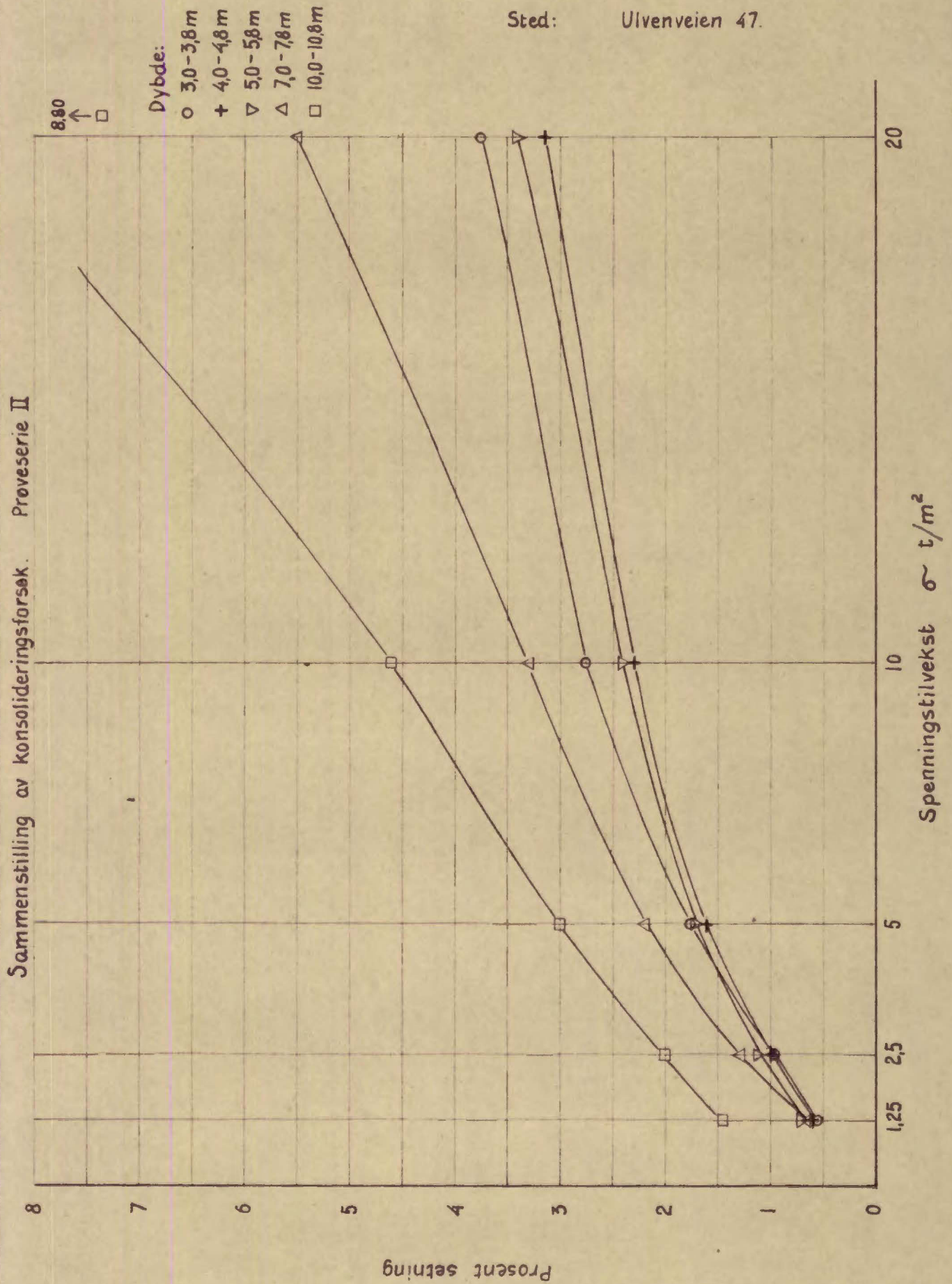


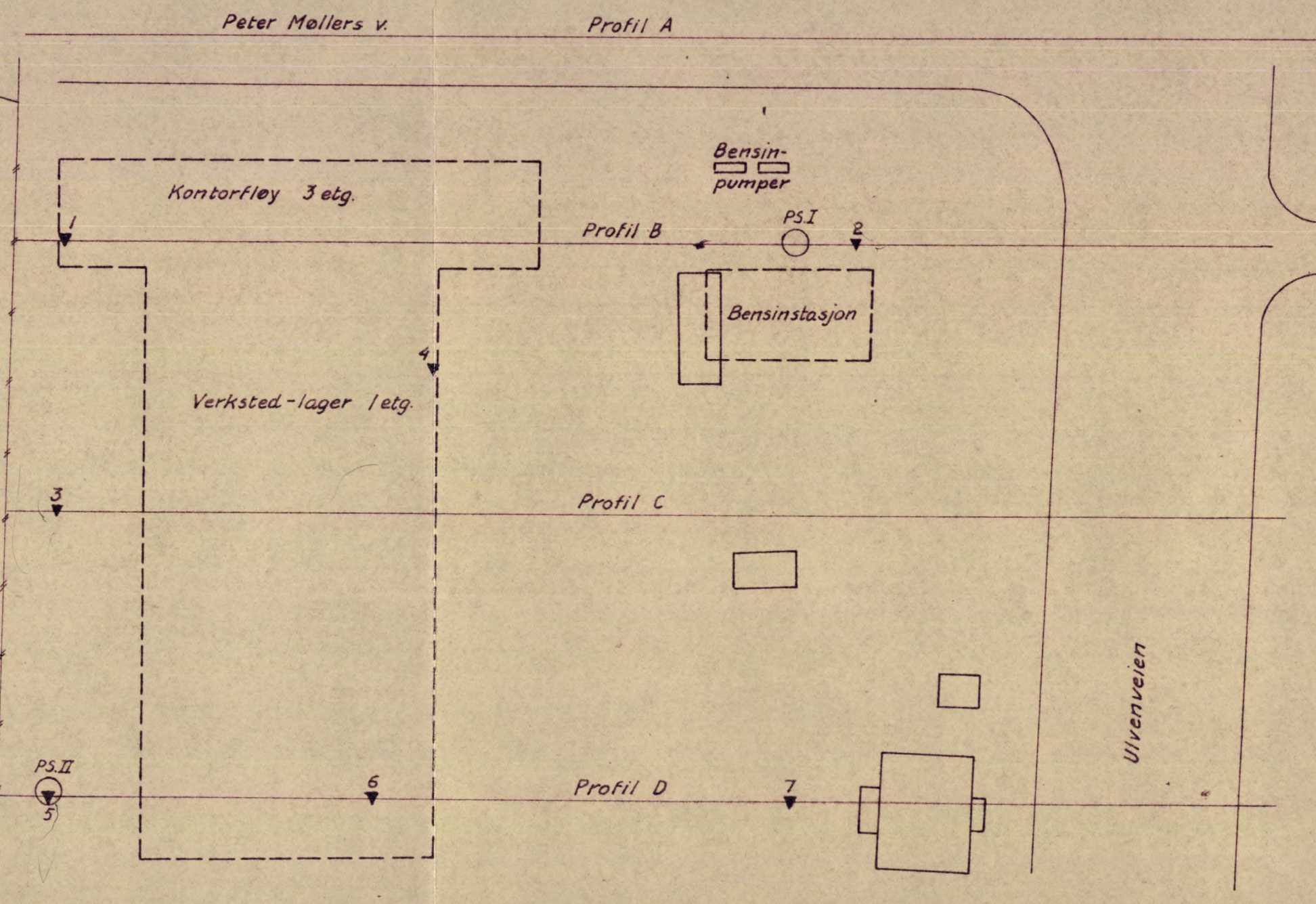

Ø = ødometer P = permeabilitetsforsøk K = kornfordeling T = triaksialforsøk

Symboler: Humusjord Fyllmasse Leire Silt Sand Grus

Tegn nr. G-818-1

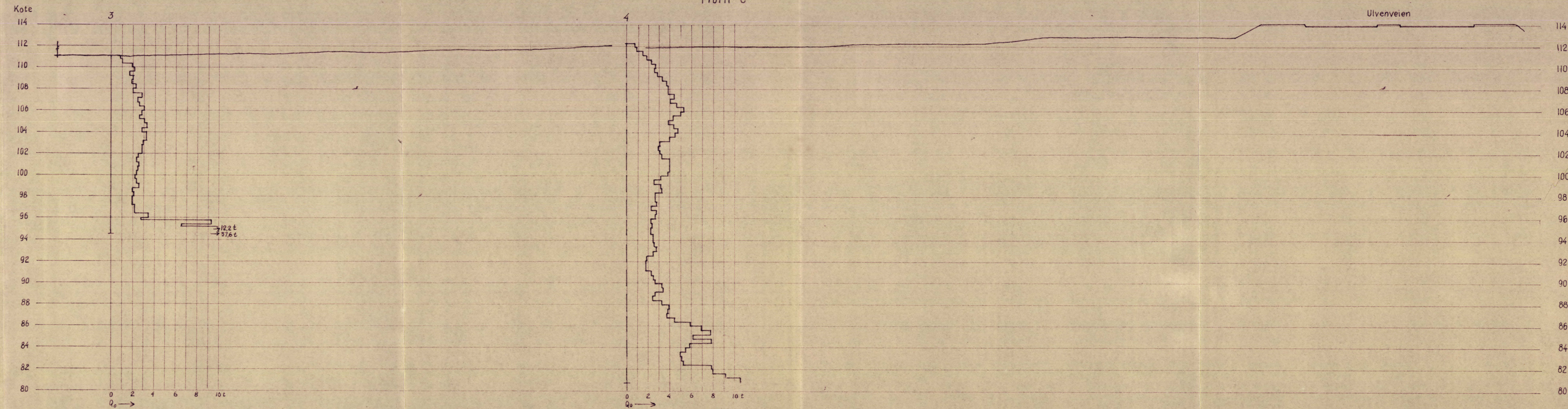
Byggherre: With & Wessel A/S
Anlegg: Bilsenter
Sted: Ulvenveien 47.





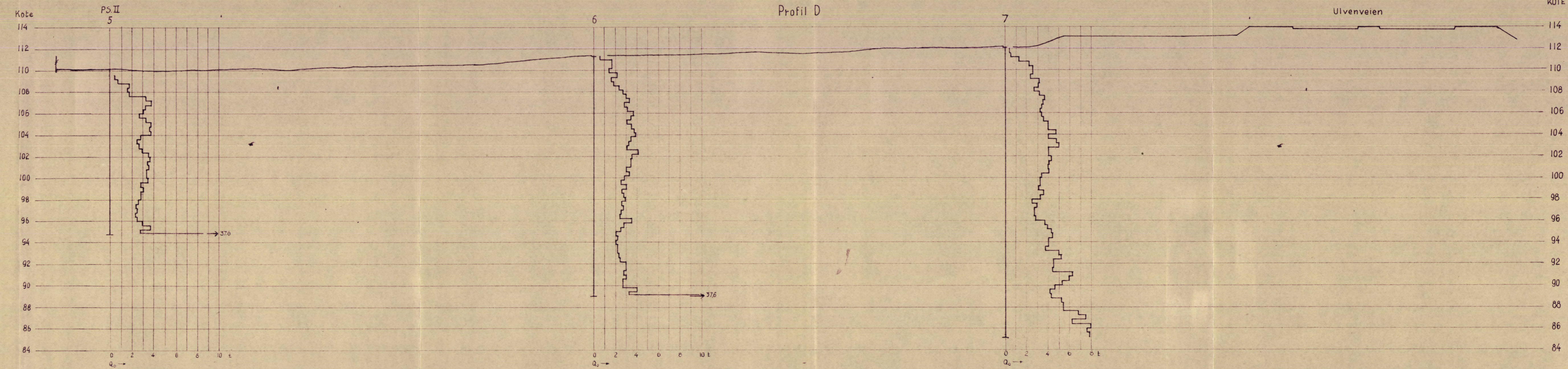
c			
b			
a			
Rev.	Dato	Sign.	
Byggherre: With & Wessel A/s			
Anlegg: Bilsenter			
Sted: Ulvenveien 47			
GRUNNUNDERSØKELSE		Målestokk 1:200	Målt Beregnet Tegn. A.W. T.F. Kfr. <i>Ch</i>
KNOPH & KJØLSETH A/s		Målestokk 1:500	Dato 14-11-62
KIRKEVN. 71 - HASLUM - TLF. 53 29 70		Tegn. nr. G-818-5	

Profil C



Borepunkt 4 ligger 14m nord-vest for profilet.

c			
b			
a			
Rev.	Dato	Sign.	
Byggherre: With & Wessel A/s			
Anlegg: Bilsenter			
Sted: Ulvenveien 47			
GRUNNUNDERSØKELSE		Målestokk	Mål
		1:200	Beregn.
			Tegn. RW
			Kir. <i>Cal</i>
KNOPH & KJØLSETH A/s		Tegn. nr. G-818-6	
KIRKEVN. 71 - HASLUM - TLF. 53 29 70			



c			
b			
a			
Rev.	Dato	Sign.	
Byggherre: With & Wessel 1/3			
Anlegg: Bilsenter			
Sted: Ulvenveien 47			
GRUNNUNDERSØKELSE	Målestokk	Mål	
	1:200	Beregnet	
KNOPH & KJØLSETH A/s	Tegn.	RW	10-11-62
	Kir.	Oh	
KIRKEVN. 71 - HASLUM - TLF. 53 29 70		Tegn. nr. G-818-7	