

OSLO KOMMUNE

Geoteknisk konsultants kontor



SKOVLBORING


Sted: Stubberud

Hull : Sk.17 Bilag : 33

Nivå : 125.71 Oppdr: R-341-59

Vannst : 0.00m Dato : 12-4-61

Dybde Lm	Prove	Sign.	Jordart	Dybde
1.0			Myr, enk. planterester	
2.0			Leire, siltig, m/enk. sandkorn. Kommer ikke lenger. (2.2m).	
5				5

Gr.v.st. 

319U NOL4