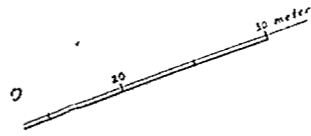


*NO: C5^{II}

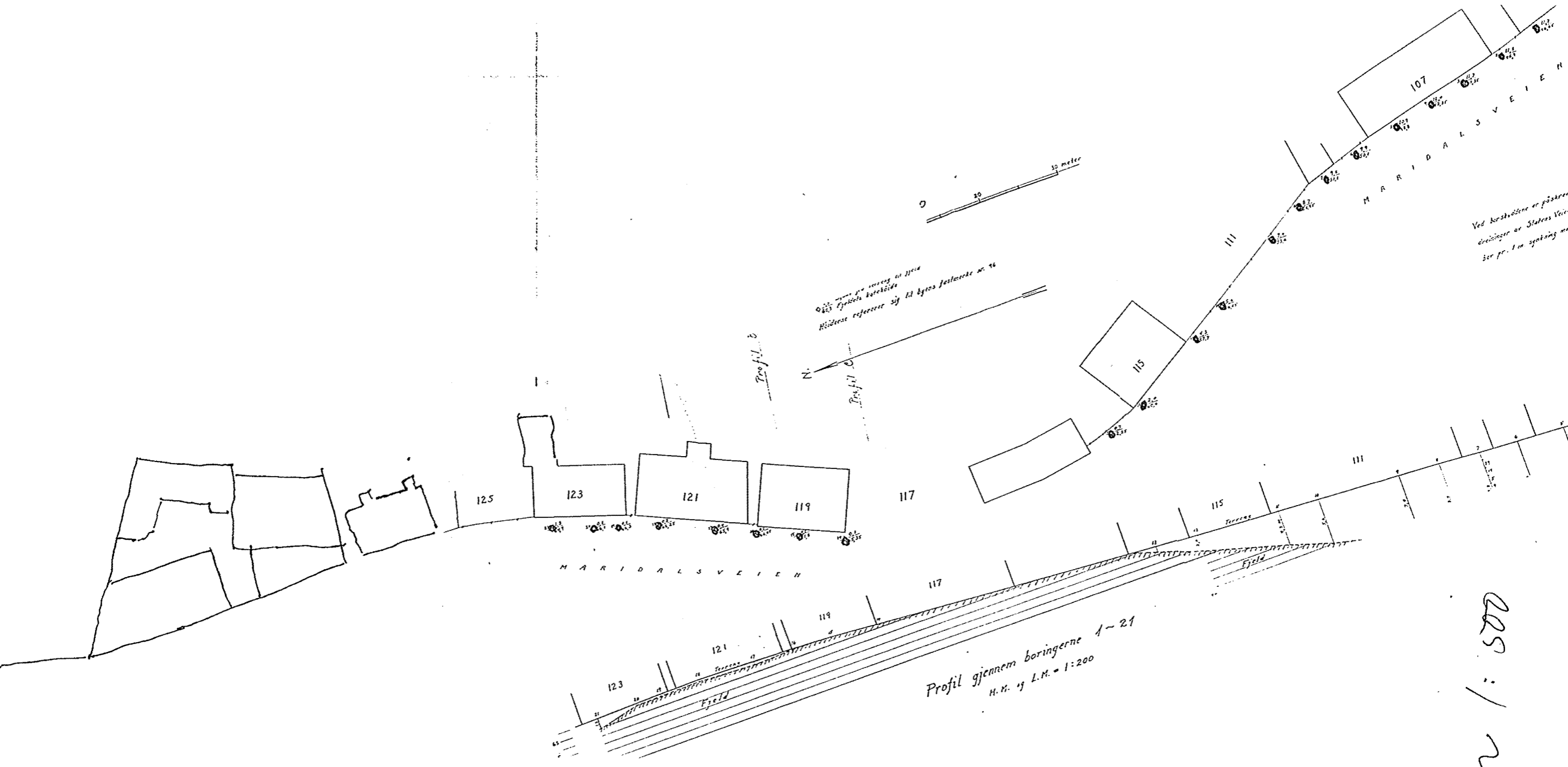
351

Manidalsvn. 103-123



Alle målinger på terrenget er utført
 med trykluftskateteridier
 Høydene refererer sig til byens fastlands n. 46

Ved korskuttene er påsatt
 dreneringer av Stabers Veie
 for pr. 1 m synkning med



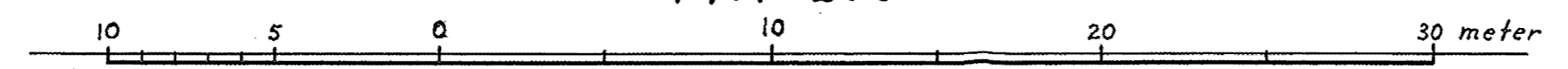
Profil gjennom boringerne 1-21
 H.M. og L.M. = 1:200

205:12

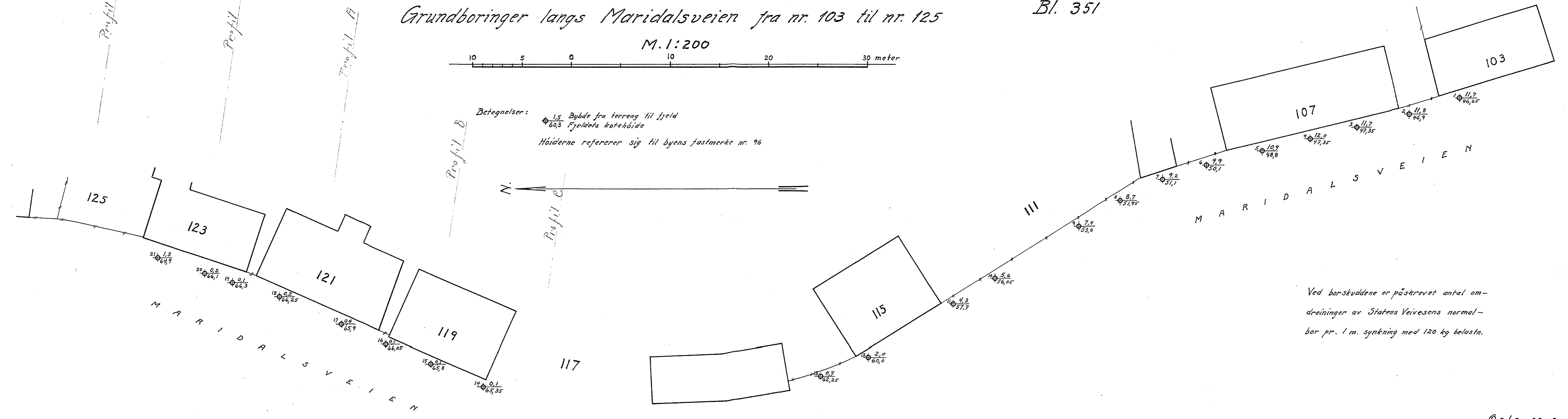

Grundboringer langs Maridalsveien fra nr. 103 til nr. 125

Bl. 351

M. 1:200

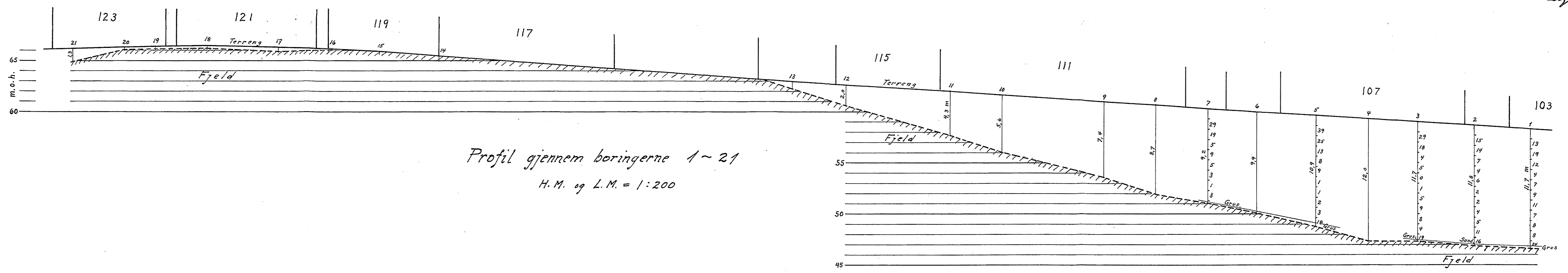


Betegnelser:
 1,5 Bygde fra terreng til fjeld
 60,3 Fjeldets kotehøide
 Høiderne refererer sig til byens fastmerke nr. 96



Ved borshuddene er påskrevet antal om-
 dreininger av Statens Veivestens normal-
 bor pr. 1 m. synkning med 120 kg belasta.

Oslo 30-3-1925
 Enmarksgaard



Profil gjennom borerne 1-21
 H.M. og L.M. = 1:200

Meter over havet