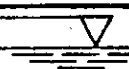










OSLO KOMMUNE **409U**  
 Geoteknisk konsultants kontor  
**SKOVLBORING**  
 Sted: Romsås *NO 09IV*

Hull: *St. 43* Bilag: *8* <sup>409U</sup>  
 Nivå: *141.88* Oppdr: *R-283-59*  
 Vannst: *0.50* Dato: *17-3-61*

Dybde m	Prøve	Sign.	Jordart	Dybde
			Gr. v. st. 	
1			Tørrskorpe, m/humus, enk. leirflekker.	
2			———— " ——— -leire, siltig, oksyd. flekker, enk. gruskorn.	
3			Leire, siltig, oksyd. flekker.	
4			Leire, siltig, oksyd. flekker	
5			———— " ———	5
6			———— " ———	
7			———— " ———	
8			———— " ———	
			Skovlingen avsluttet på 8m.	
10				10
15				15
20				20