

OSLO KOMMUNE 4110

Geoteknisk konsulent's kontor






SKOVLBORING

Sted: Romås NO 09 IV

Hull : Sk. 69 Bilag : 12 4110

Nivå : 129.62 Oppdr. R-283-59

Vannst : 2.30 Dato : 15-3-61

Dybde m	Prove	Sign.	Jordart	Dybde
1.0			Tørrskorpe m/humus	
2.0			" - leire, siltig, enk. oksyd. flekker. Gr. v. st. 	
3.0			Leire, siltig, enk. oksyd. flekker.	
3.6			" - " - " - " - " - "	
5			Avsluttet skovlingen på 3.5m.	5
10				10
15				15
20				20