






OSLO KOMMUNE
Geoteknisk konsultants kontor

SKOVLBORING
Sted: Romsås No 010^{III}

Hull : II Bilag : 14
Nivå : 157,93 Oppdr: R-283-59
Vannst : Dato : 17-4-61

Dybde cm	Prove	Sign.	Jordart	Dybde
1			Törrskorpeleire, siltig, oks flekker	
2			-----, -----, -----	
3			-----, -----, -----, ent. sandk.	
4			Leire, -----, -----	
5			-----, -----, -----	5
10				10
15				15
20				20