

OPPER 0 12
S. RING I
dybde 3,0

dybde
m

Sonderings-
data

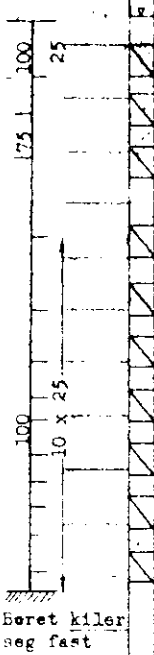
Opptatte prøver:
Jordart, beskrivelse

Vanninnhold, w
 w = naturlig vanninnhold
 w_p = uttøringsvanninnhold, w_{pl} = flytegr.

Roaevkt
 t/m^3

Skjærfasthet
 t/m^2


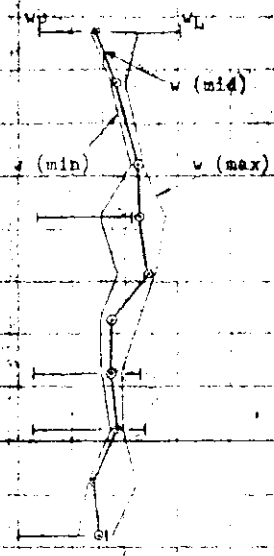
nr. 0-110
05
06
07
08
09
10
11
12
13
14
15
16
17
18
19
20
21
22
23
24
25



Belastning, kg.
Antall halve ondreininger

Diverse fyllmasser

Homog., mid.fet, fast leire (forvittr. fløkker)	
" " " mid.fast leire	
" " " " " "	
Lagdelt, " " " " "	
" " " " " "	
" " " bløt leire	
" " " " " "	
" " " mid.fast leire	
" " " " " "	
" " " (m. mosjikt og sandkorn)	
" " " bløt leire (m. sandkorn)	



109G SOA1
NGI 0.12 bl. 1
1952

NGI

Norsk
Forsknings- og
Kontrollvesen
KONTORET FOR GEOTEKNIKK