

Geoteam

30525

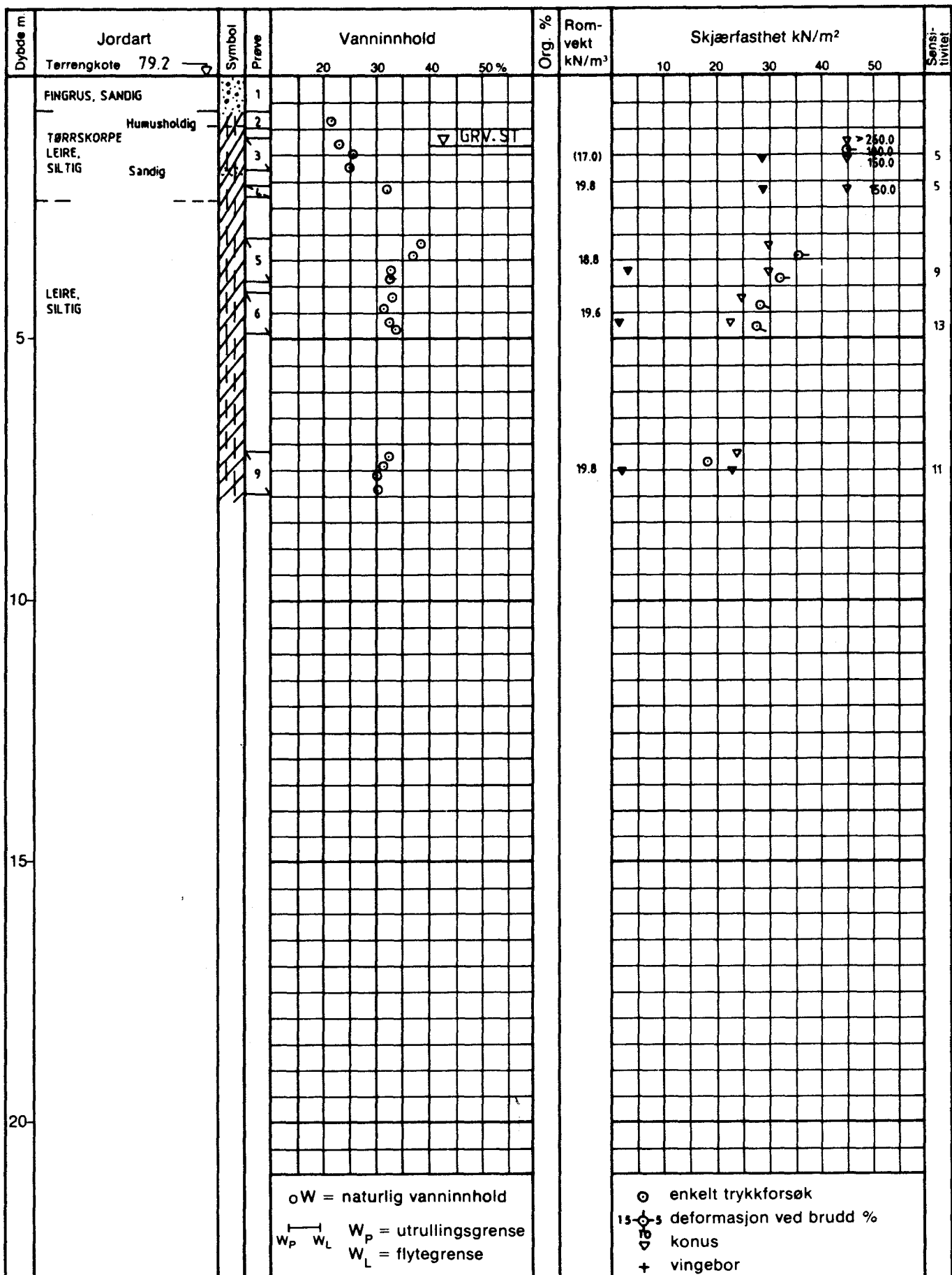
Grensevn 54-60

v/ Haslevangen

NO: F3 "

Overf. NOF 3 Am087





TENNISHALL, VALLE HOVIN

BORPROFIL

Boring nr:
I v

Dato boret:

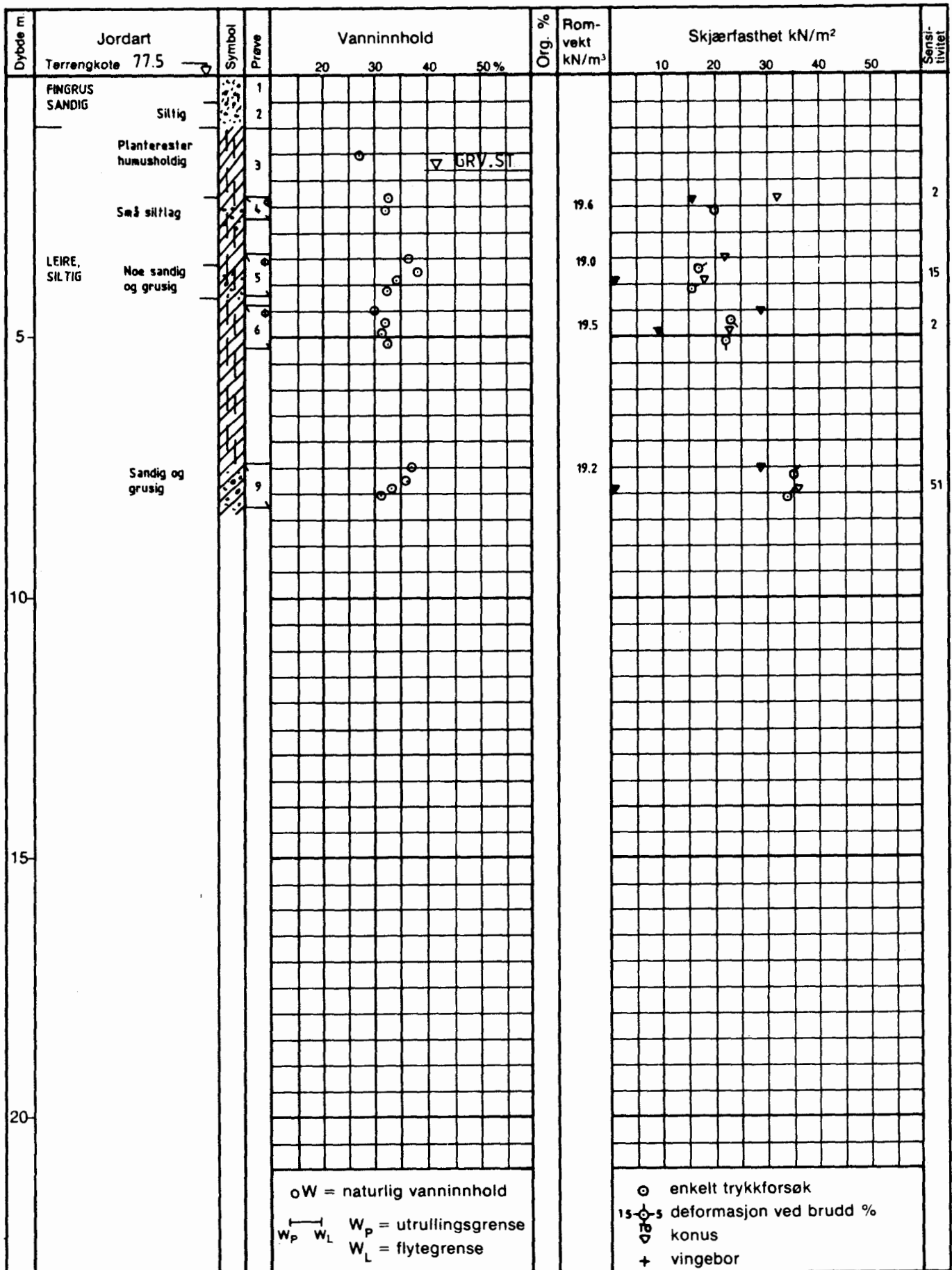
Tegnet av:
G.B.M 17.4.86

Godkjent:
No: F 3 II

A/s **GEOTEAM**

Tegn. nr:

30525-10



Ø = ødometer

P = permeabilitetsforsøk

K = kornfordeling

T = triaksialforsøk

TENNISHALL, VALLE HOVIN

BORPROFIL

Boring nr:
II v

Dato boret:

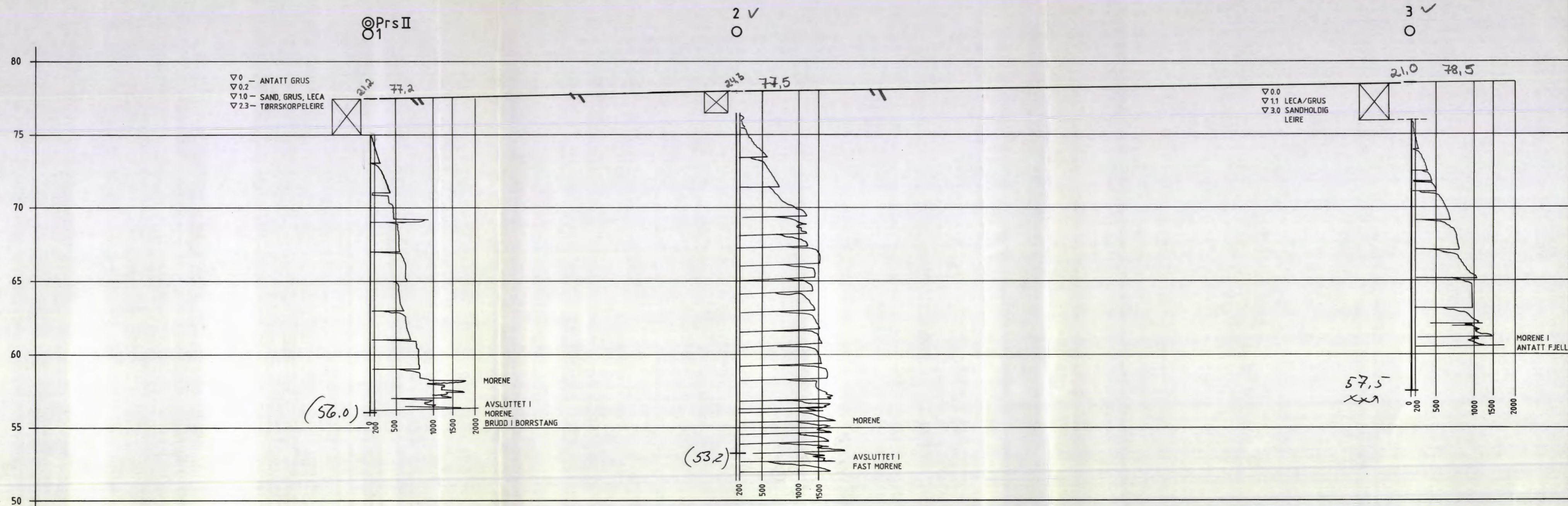
Tegnet av:
G.B.M 17.4.86

Godkjert:
NO: F3 II

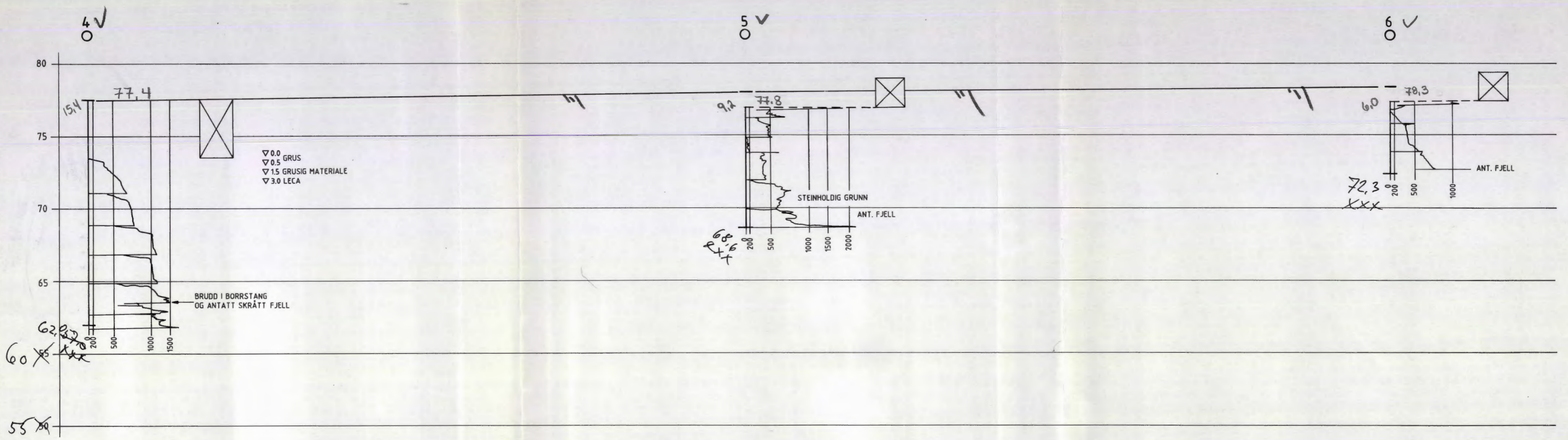
A/s **GEOTEAM**

Tegn. nr:

30525-11



c				
b				
a				
Rev.	Dato	Sign.		
Oppdragsgiver: BOBYGG A/S				
Anlegg: TENNIS HALL				
Sted: VALLE HOVIN				
GRUNNBORINGER PROFIL 1		Målestokk	Målt.	
		1: 200	Beregn.	
			Tegn. I.L.	2.4.86
			Kfr.	
		Tegn. nr. 30525 - 6		



c			
b			
a			
Rev.	Dato	Sign.	
Oppdragsgiver: BOBYGG A/S			
Anlegg: TENNIS HALL			
Sted: VALLE HOVIN			
GRUNNBORINGER PROFIL 2	Målestokk	Målt.	
	1:200	Beregn.	
		Tegn. G.B.M	17.4.86
A/s GEOTEAM GEODESI GEOTEKNIK GEOTEKNIK INGENIØRLOGI		Kfr.	
		Tegn. nr.	30525 - 7

7

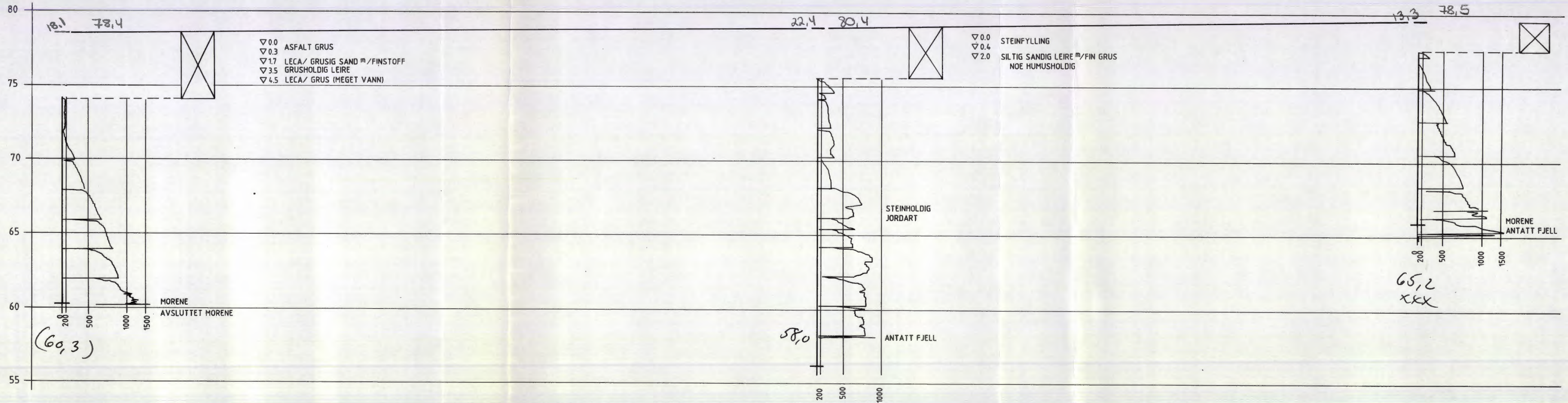
○

8 ✓

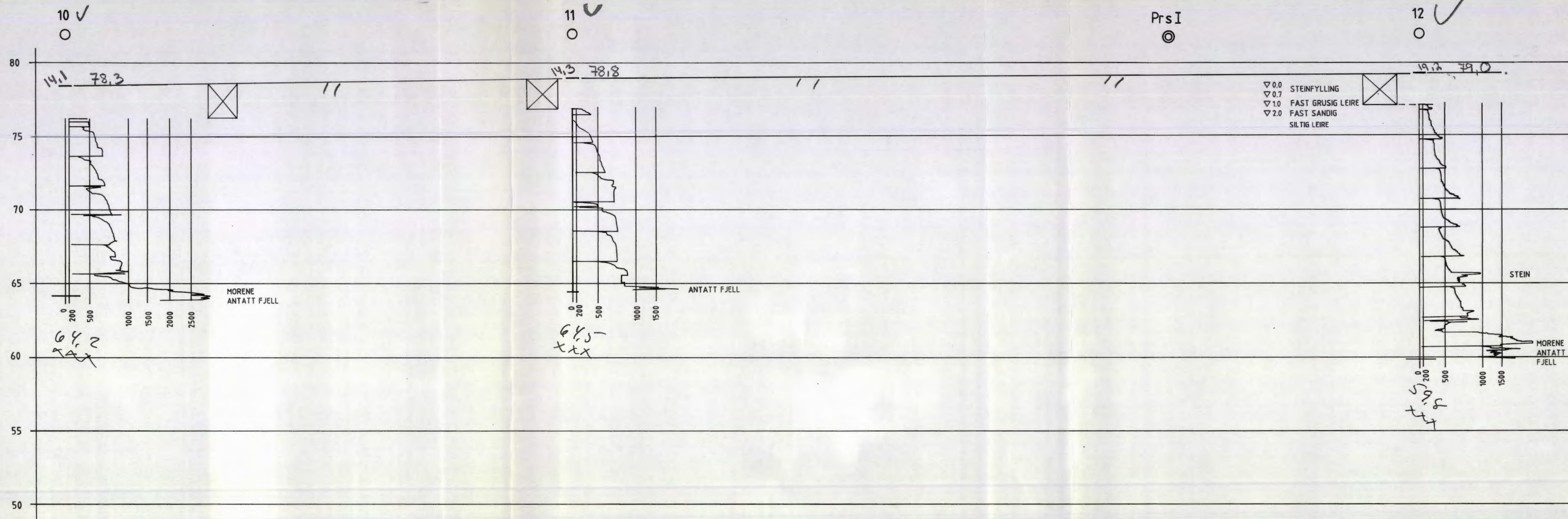
○

9 ✓

○



c				
b				
a				
Rev.	Dato	Sign.		
Oppdragsgiver: BOBYGG A/S				
Anlegg: TENNIS HALL				
Sted: VALLE HOVIN				
GRUNNBORINGER PROFIL 3		Målestokk	Målt.	
		1 : 200	Beregn.	
			Tegn. G.B.M	17.4.86
			Kfr.	
		Tegn. nr. 30525 - 8		



c			
b			
a			
Rev.	Dato	Sign.	
Oppdragsgiver: BOBYGG A/S			
Anlegg: TENNIS HALL			
Sted: VALLE HOVIN			
GRUNNBORINGER PROFIL 4	Målestokk	Målt.	
	1 : 200	Beregn.	
		Tegn. I.L.	2.4.86
		Kfr.	
A/s GEOTEAM GEODESI GEOFYSIKK GEOTEKNIKK INGENIØRLOGI		Tegn. nr. 30525 - 9	