

NGI

71 0 47

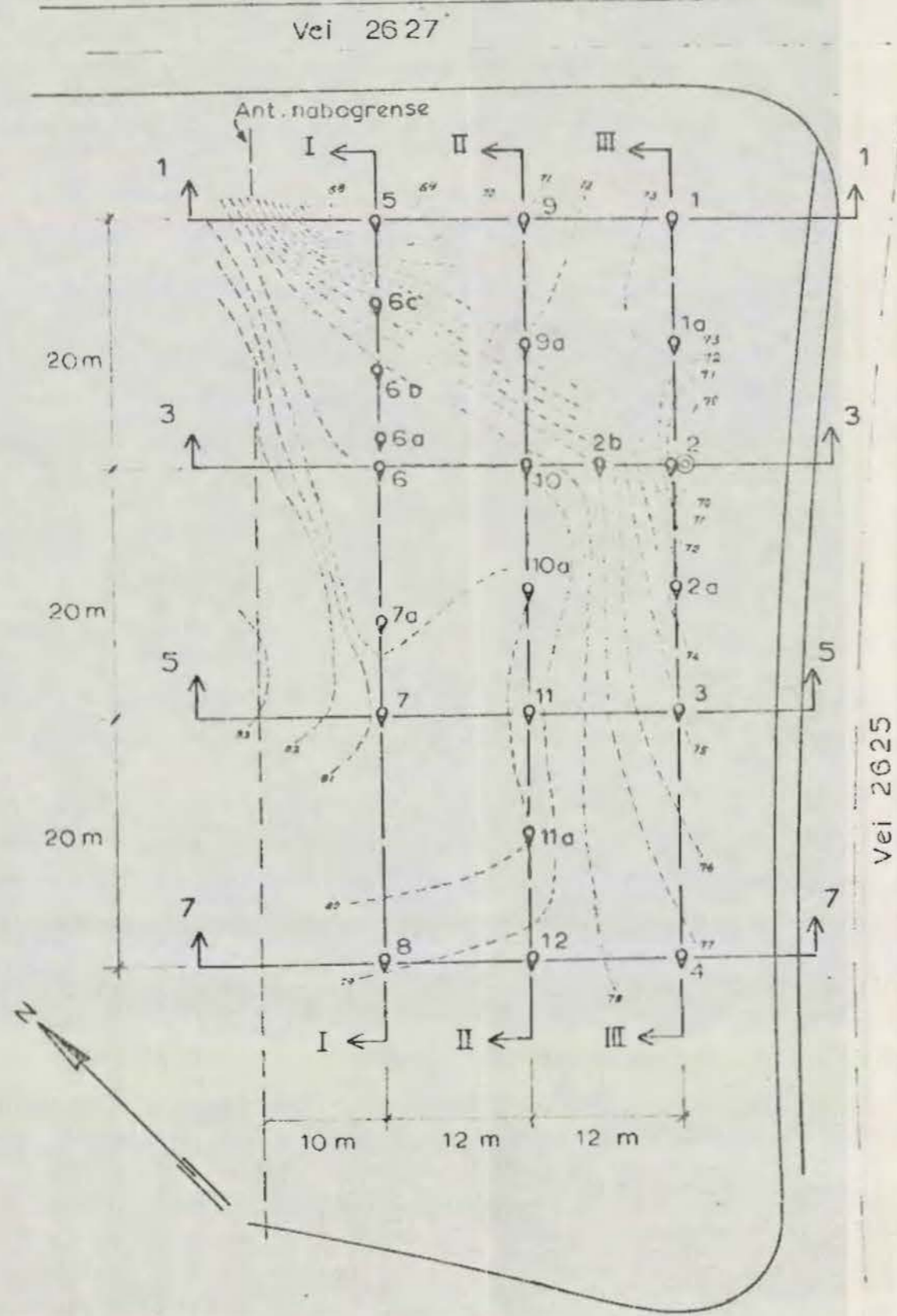
SO. Hl. IV

Norsk Brandselsolje A/S

Bryn

5. okt. 1971

SO, H-1 IV



TEGNEFORKLARINGER

📍 Maskinsondering

⊙ Prøveserie



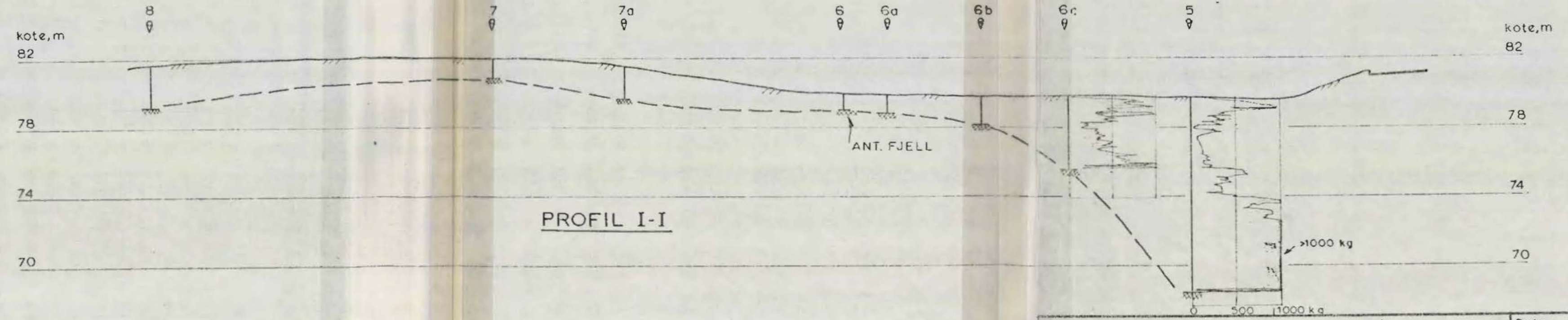
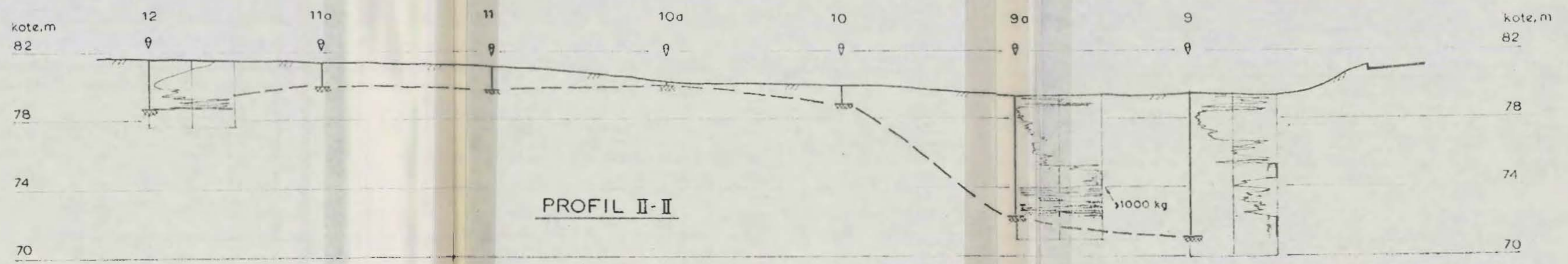
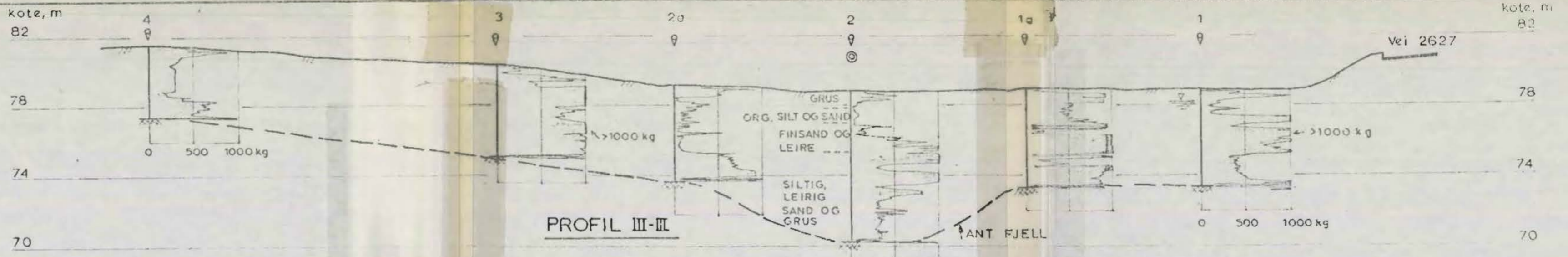
Boring nr.	Kote terreng	Boret dybde, m	Kote antatt fjell
1	78.96	5.5	73.4
1A	79.05	5.7	73.1
2	78.85	2.6	76.2
2A	79.18	5.4	73.8
2B	79.40	2.7	76.7
3	80.29	5.3	75.0
4	81.47	4.0	77.5
5	79.60	11.1	68.5
6	79.98	1.	79.0
6A	79.98	1.3	78.7
6B	79.68	1.5	78.2
6C	79.78	4.2	75.6
7	82.00	1.2	80.8
7A	81.60	2.0	79.6
8	81.69	2.5	79.2
9	79.24	8.2	71.0
9A	79.34	7.0	72.3
10	79.81	1.1	78.7
10A	80.08	~0	80.0
11	81.06	1.4	79.6
11A	81.26	1.3	80.0
12	81.50	2.9	78.6

Utgangspunkt for nivelllement:
P.p. 9576, h = 82.507 m.o.h.

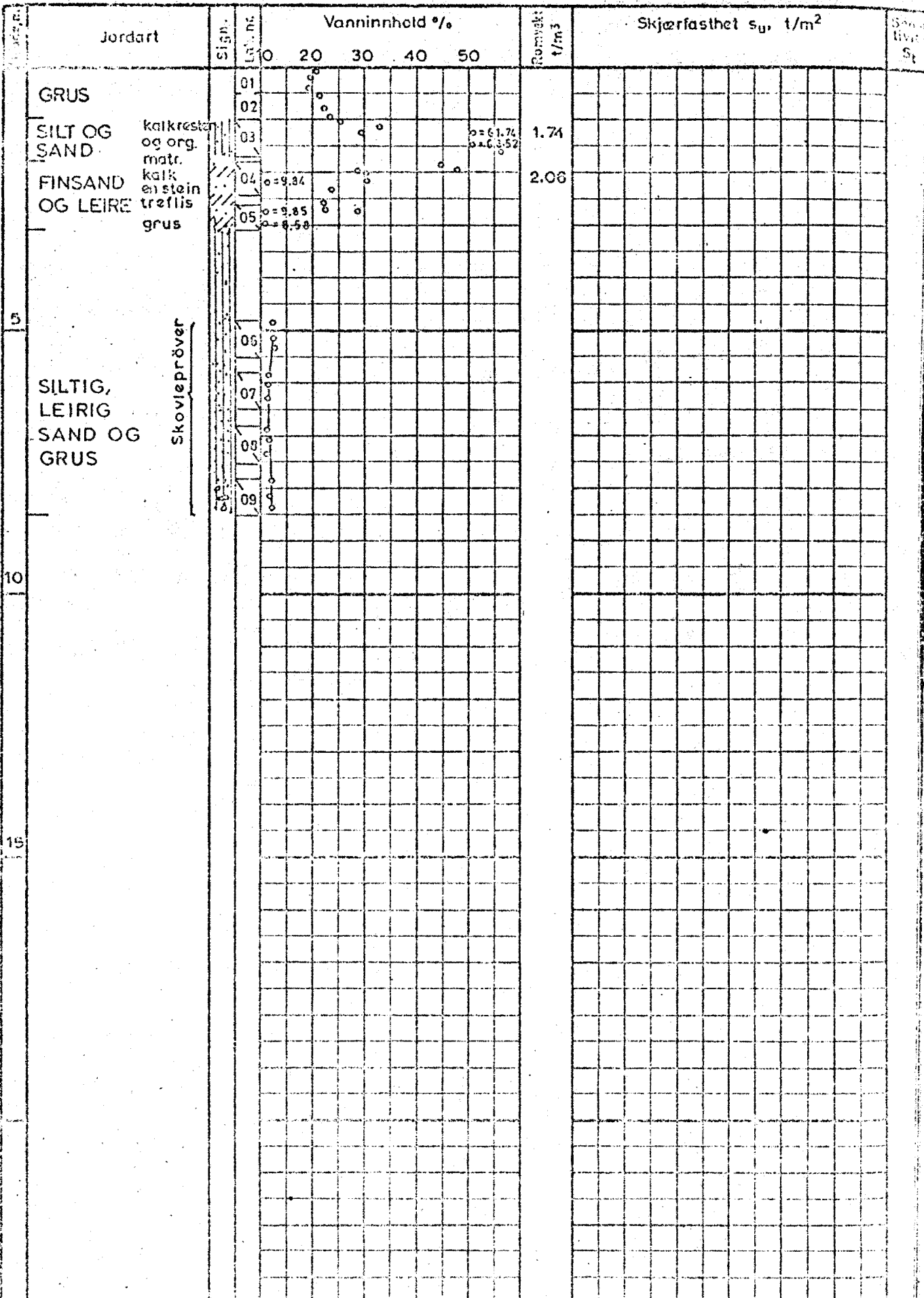
NORSK BRÆNDELØLJE A/S, BRYN

OVERSIKTSPLAN MED INNTEGNET FJELL-
KOTER BASERT PÅ RESULTAT AV
MASKINSONDERINGER. M = 1:500

Dato	Tegner
5.10.71	<i>[Signature]</i>
Godkjent	
Oppdr. nr.	71047
Tegn. nr.	001



NORSK BRÄNDELOLJE A/S, BRYN LENGDEPROFILER MED RESULTAT AV BORINGER M=1:200	Dato 5.10.71	Tegner <i>[Signature]</i>
	Godkjent	
	Oppdr. nr.	71047
Norges geotekniske institutt		Tegn. nr. 002



NORSK BRANDELOLJE A/S, BRYN Dato 5.10.71 Tegner

BORPROFIL Hull 2
Tårn kote 78.95
Prøve ø 54 mm Godkjent
Opdr. nr. 71047