

NO, F:5

Aker sykehus. Kjøkkenbygning.

1. del: Tilbygg.

R - 746.

5. april 1966.

Tilhører Undergrunnskartverket
Molkefjæraas

NO: F 5

overført 01.08.88/EHL



OSLO KOMMUNE
GEOTEKNISK KONSULENT

reg.



OSLO KOMMUNE

GEOTEKNISK KONSULENT

Kingosgt. 22, I Oslo 4

Tlf. 37 29 00

RAPPORT OVER:

Aker sykehus. Kjøkkenbygning.

1. del: Tilbygg.

R - 746

5. april 1966.

Bilag 1: Situasjons- og borplan.

" 2: Profiler.

Etter oppdrag fra Vedlikeholdssjefens kontor er det foretatt sonderboringer for et tilbygg til kjøkkenbygningen på Aker sykehus.

Sonderboringene er utført for å klarlegge grunnforholdene og for å bestemme fundamenteringen av det prosjekterte tilbygget.

MARKARBEIDET:

Borlag fra kontorets markavdeling har utført sonderboringer med slagborutstyr. På situasjons- og borplanen, bilag 1, er vist borhullenes plassering samt resultatet av sonderingene med angivelse av terrengkote, boreddybde og antatt fjellkote.

På bilag 2 er opptegnet profiler gjennom borpunktene.

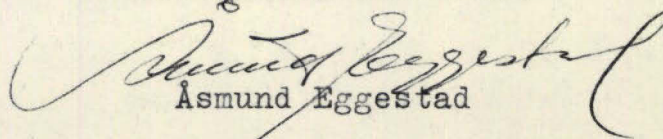
RESULTATET AV UNDERSØKELSEN:

Sonderboringene viser relativt små dybder til antatt fjell. Største boreddybde er 3,9 m i borhull 3. Løsmassene synes å bestå av tørrskorpeleire som nederst er noe sand- og grusblandet.

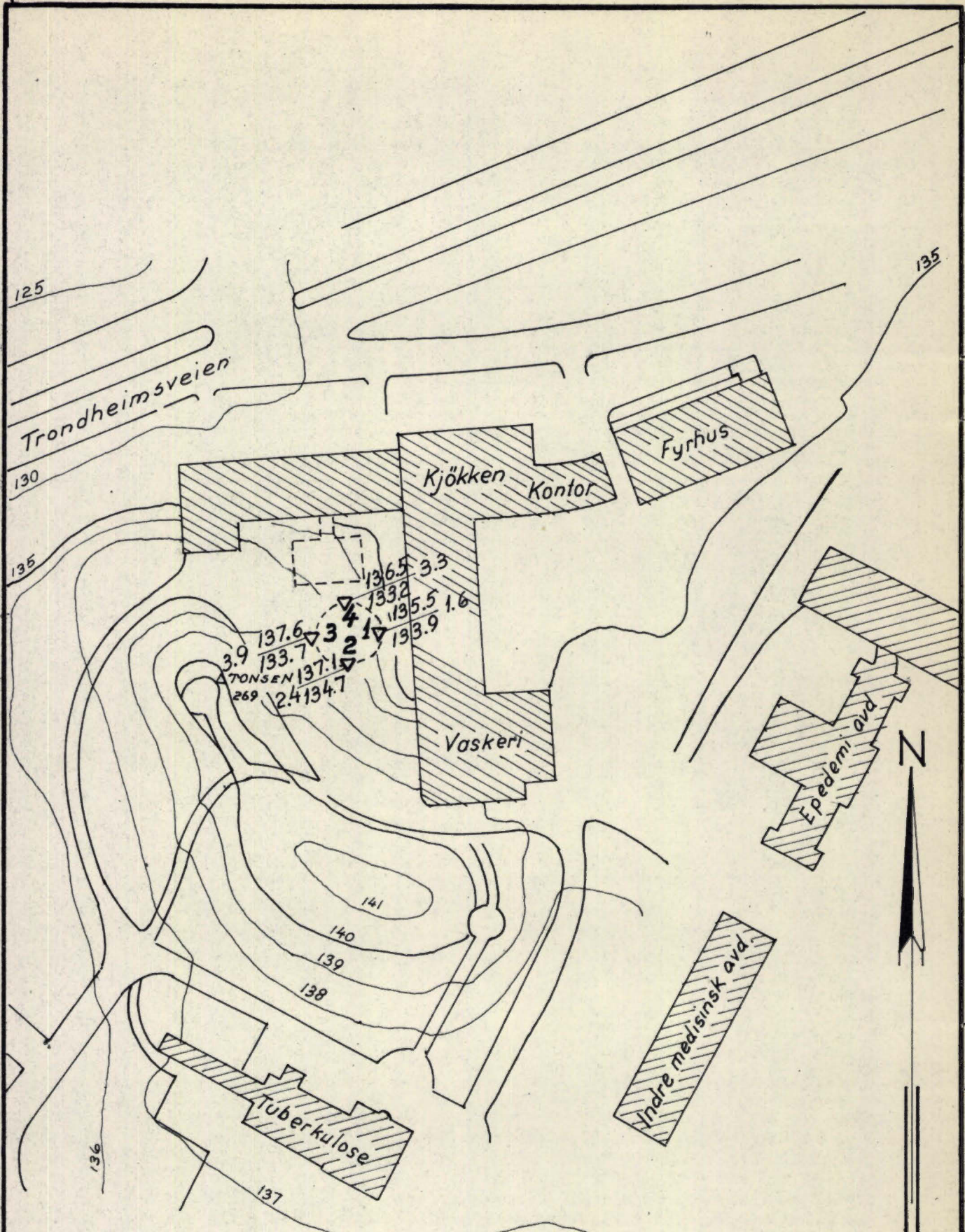
Fundamentene for tilbygget bør settes på fjell.

Utgraving for fundamentene skulle ikke by på spesielle problemer.

Geoteknisk konsulent


Åsmund Eggestad

Svein Frode Nilsen



TEGNFORKLARING

- Terrengekote Boredybde
- Ant. fjellkote
- ▽ Slagboring

<p>AKER SYKEHUS <u>Kjøkkenbygning</u> Situasjons- og borplan OSLO KOMMUNE Geoteknisk konsulent</p>	Målestokk	Kart ref. NO F5
	1:1000	
	R-746	
	Bilag 1	
	Dato April 66	

Profil 1-3

Vest

Øst

Borhull nr.

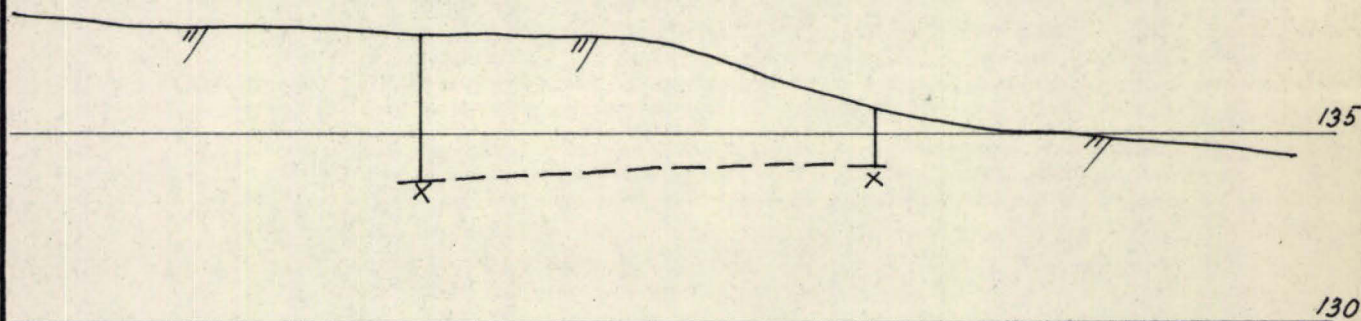
3

1

▽

▽

140



Syd

Nord

Profil 2-4

Borhull nr.

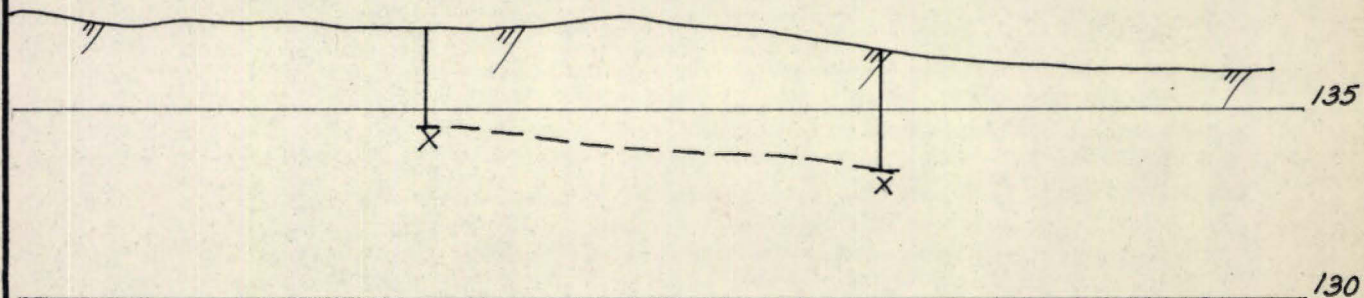
2

4

▽

▽

140



AKER SYKEHUS

Målestokk

1:200

Profil 1-3 og 2-4

R- 746

Bilag 2

OSLO KOMMUNE

Geoteknisk konsulent

Dato April 66

Kart ref. NO F5