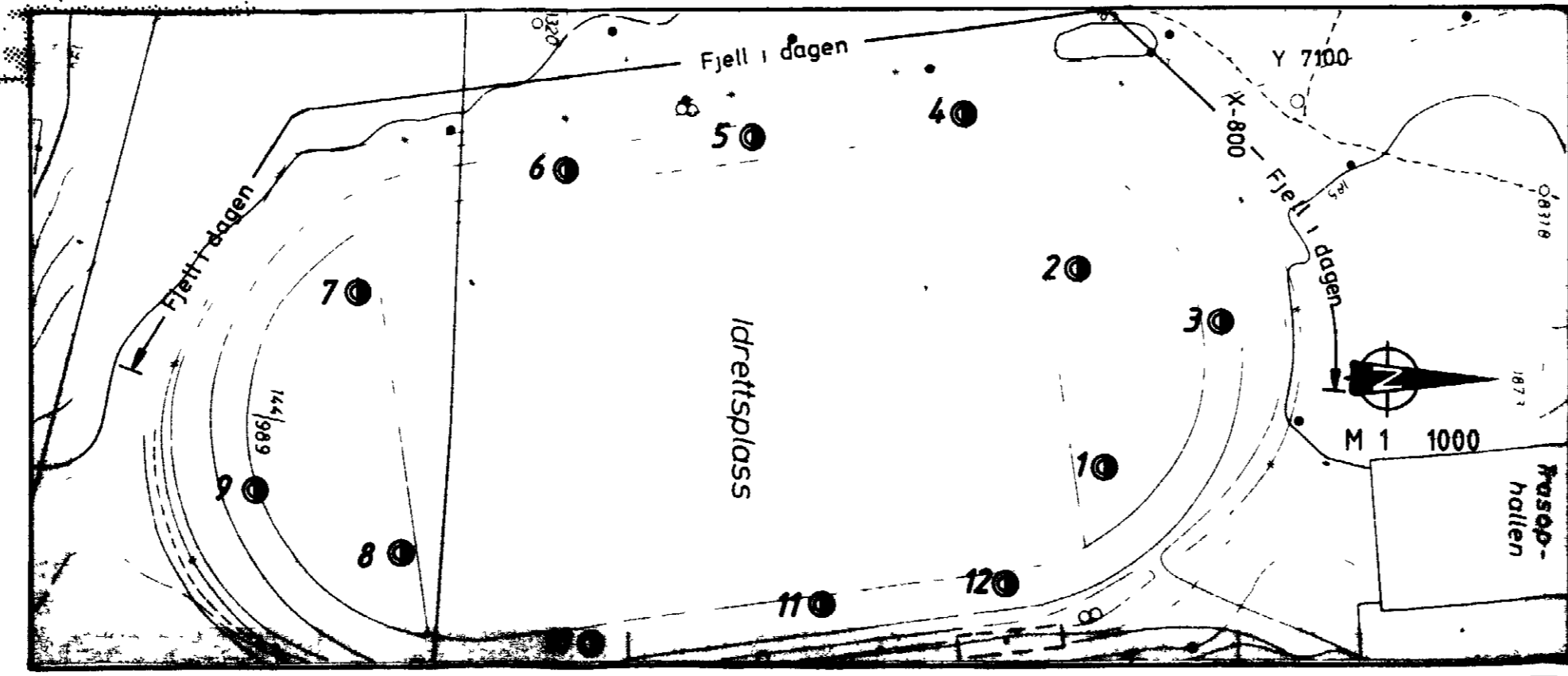
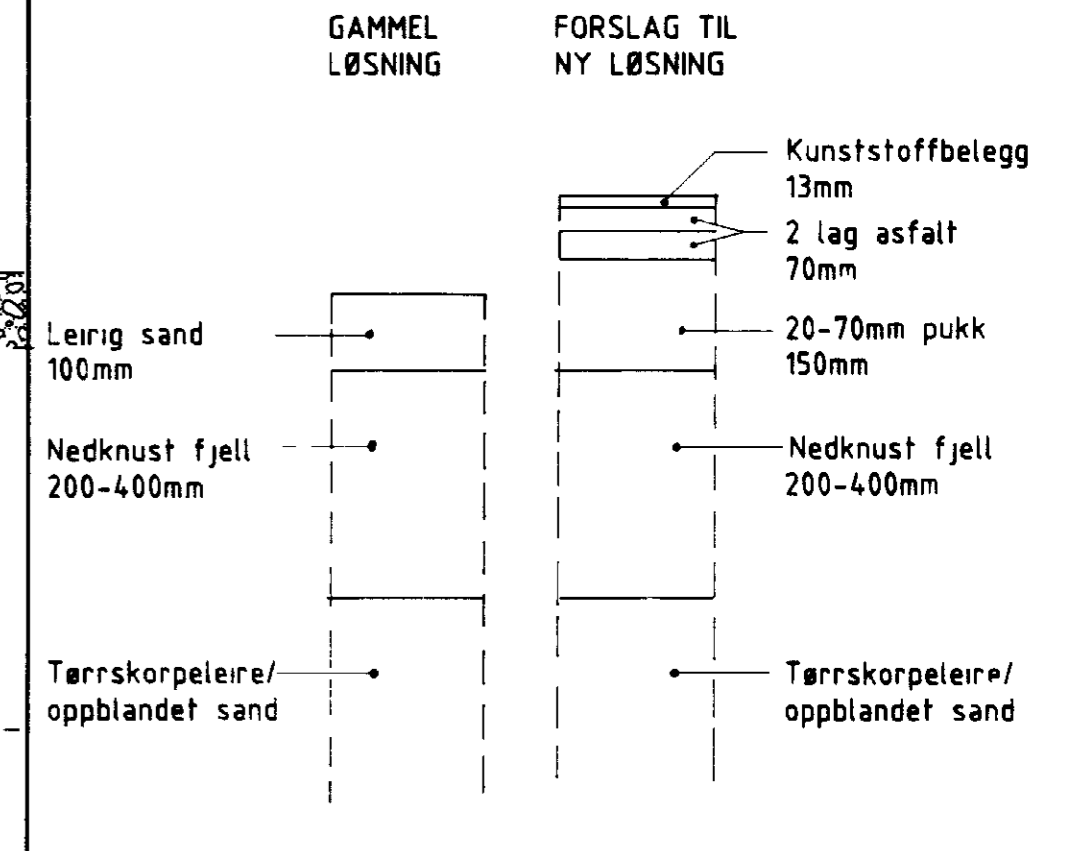
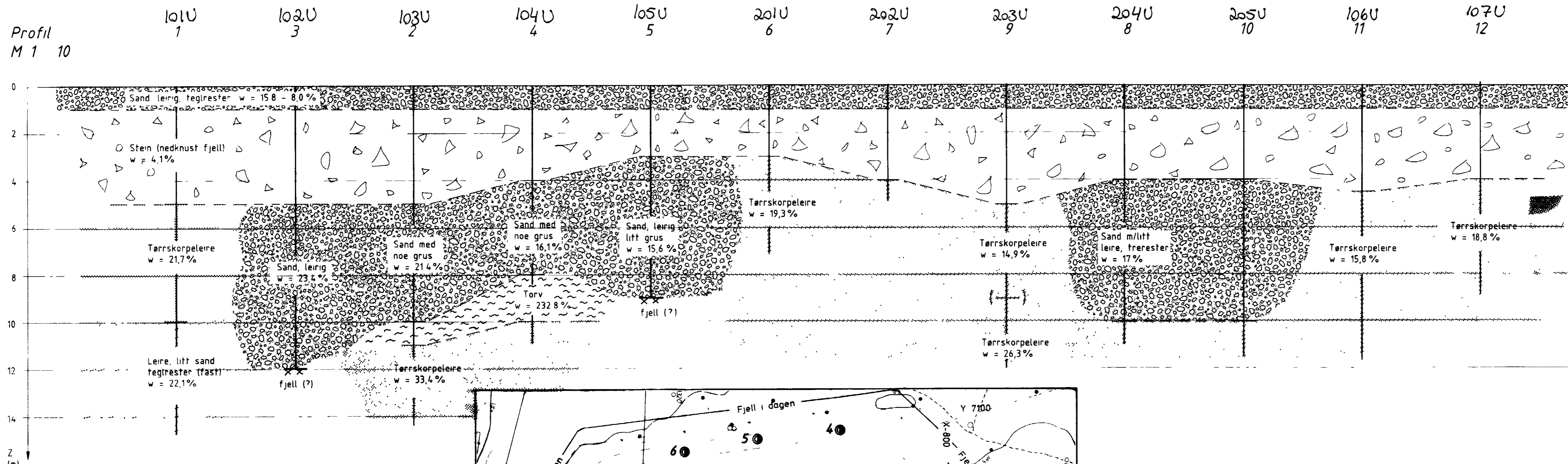


Profil
M 1 10



TEGNFORKLARING

	Sand	101U
	Leire	102U
	Tørrskorpeleire	103U
	Stein (knust fjell)	104U
	Torv	105U
		106U
		107U

Bokst	Forandring	Dato	Bokst	Forandring	Dato
TRASOP IDRETTSANLEGG			Tegn	EML	Dato Nov 87
Situasjonsplan, jordprofiler			Målestokk		Kartref
Forslag til oppbygging av ny løpebane			1 10		50 1 2
			Tegn nr		
OSLO KOMMUNE Geoteknisk kontor			2386 - 01		